
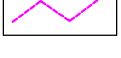





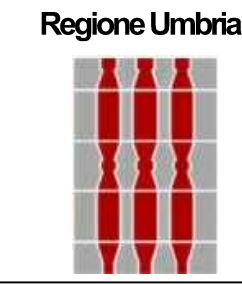


 Stazione di utenza Phobos
 Stazione di rete Terna
 Limiti comunali

Carta Natura - Pressione antropica
 (fonte: www.isprambiente.gov.it)

classe

-  Molto alta
-  Alta
-  Media
-  Bassa
-  Molto bassa



Committente:  **RWE RENEWABLES ITALIA S.R.L.**
 via Andrea Doria, 41/G - 00192 Roma
 P.IVA/C.F. 06400370968
 PEC: rwerenewablesitalia srl@legalmail.it

Titolo del Progetto: **PARCO EOLICO "PHOBOS"**
STAZIONE ELETTRICA TERNA ED OPERE DI RETE PER LA CONNESSIONE

Documento: **PIANO TECNICO DELLE OPERE** N° Documento: **PEOS_PTO_S01.34**

ID PROGETTO: **PEOS** DISCIPLINA: **PD** TIPOLOGIA: **T** FORMATO: **A3**

Elaborato: **Carta della pressione antropica**


FOGLIO: **1 di 1** SCALA: **1:10.000** Nome file: **PEOS_PTO_S01.34_EA_Carta_della_pressione_antropica.pdf**

Progettazione:



NEW DEVELOPMENTS S.r.l.
 piazza Europa, 14
 87100 Cosenza (CS)

Redattori studi ambientali:



VAMIRGEOIND
 Via Tevere, 9
 90144 - Palermo (PA)

Gruppo di lavoro:
 Dott.ssa Maria Antonietta Marino
 Dott. Gualtiero Bellomo
 Prof. Vittorio Amadio Guidi
 Dott. Fabio Interrante
 Dott. Sebastiano Muratore



VAMIRGEOIND
 AMBIENTE GEOLOGIA E GEOTECNICHE S.p.A.
 Direttore tecnico
 Dott.ssa MARINO MARIA ANTONIETTA

Rev:	Data Revisione	Descrizione Revisione	Redatto	Controllato	Approvato
00	17/11/2021	PRIMA EMISSIONE	VAMIRGEOIND	VAMIRGEOIND	RWE