
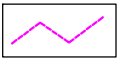









-  Stazione di rete TERNA
 -  Limiti comunali
- Beni paesaggistici (fonti: dati.lazio.it - PTCP Terni)
-  PTPR Lazio - Centri storici
 -  PTPR Lazio - Fascia di rispetto dei centri storici
 -  PTPR Lazio - Fascia di rispetto dei laghi di 300 metri dalla linea di battigia
 -  PTPR Lazio - Territori ricoperti da boschi
 -  PTPR Lazio e PTCP Terni - Fascia di rispetto dei corsi d'acqua di 150 m
 -  PTPR Lazio - Zone umide
 -  D.lgs. 42/04 art. 136 - Immobili ed aree di notevole interesse pubblico
- PTCP Terni - Carta forestale
-  Cerreta
 -  Misto Meso-Xerofilo
 -  Castagneta



Committente: **RWE** RWE RENEWABLES ITALIA S.R.L.
 via Andrea Doria, 41/G - 00192 Roma
 P.IVA/C.F. 06400370968
 PEC: rwerenewablesitalia srl@legalmail.it

Titolo del Progetto: **PARCO EOLICO "PHOBOS"**
STAZIONE ELETTRICA TERNA ED OPERE DI RETE PER LA CONNESSIONE

Documento: **PIANO TECNICO DELLE OPERE** N° Documento: **PEOS_PTO_S02.02**

ID PROGETTO: **PEOS** DISCIPLINA: **PD** TIPOLOGIA: **T** FORMATO: **A3**

Elaborato: **Carta dei beni paesaggistici**

FOGLIO: **1 di 1** SCALA: **1:10.000** Nome file: **PEOS_PTO_S02.02_EA_Carta_dei_beni_paesaggistici.pdf**

Progettazione:

NEW DEVELOPMENTS S.r.l.
 piazza Europa, 14
 87100 Cosenza (CS)

Redattori studi ambientali:

VAMIRGEOIND
 Via Tevere, 9
 90144 - Palermo (PA)

Gruppo di lavoro:
 Dott.ssa Maria Antonietta Marino
 Dott. Gualtiero Bellomo
 Prof. Vittorio Amadio Guidi
 Dott. Fabio Interrante
 Dott. Sebastiano Muratore


 VAMIRGEOIND
 AMBIENTE GEOLOGIA E GEOPISICA S.r.l.
 Direttore tecnico
 Dott.ssa MARINO MARIA ANTONIETTA

Rev:	Data Revisione	Descrizione Revisione	Redatto	Controllato	Approvato
00	17/11/2021	PRIMA EMISSIONE	VAMIRGEOIND	VAMIRGEOIND	RWE