

Stazione di rete Terna
Stazione di utenza Phobos
Limiti comunali

Usa del suolo (fonte: Corine land cover)

- Aree industriali o commerciali
- Colture Intensive
- Sistemi colturali e particellari complessi
- Aree prevalentemente occupate da colture agrarie con presenza di spazi naturali importanti
- Boschi a prevalenza di querce caducifoglie (cerro e/o roverella e/o farnetto e/o rovere e/o farnia)
- Boschi misti a prevalenza di conifere
- Vigneti

Regione Umbria



Provincia di Terni



Comune di Castel Giorgio



Comune di Orvieto



Committente: **RWE** RWE RENEWABLES ITALIA S.R.L.
 via Andrea Doria, 41/G - 00192 Roma
 P.IVA/C.F. 06400370968
 PEC: rwerenewablesitalia srl@legalmail.it

Titolo del Progetto: **PARCO EOLICO "PHOBOS"**
STAZIONE ELETTRICA TERNA ED OPERE DI RETE PER LA CONNESSIONE


Documento:	PIANO TECNICO DELLE OPERE	N° Documento:	PEOS_PTO_S03.02
------------	----------------------------------	---------------	-----------------

ID PROGETTO:	PEOS	DISCIPLINA:	PD	TIPOLOGIA:	T	FORMATO:	A3
--------------	------	-------------	----	------------	---	----------	----

Elaborato: **Carta dell'uso del suolo**


FOGLIO:	1 di 1	SCALA:	1:10.000	Nome file:	PEOS_PTO_S03.02_EA_Carta_dell'uso_del_suolo.pdf
---------	--------	--------	----------	------------	---

Progettazione:




NEW DEVELOPMENTS S.r.l.
 piazza Europa, 14
 87100 Cosenza (CS)

Redattori studi ambientali:



VAMIRGEIND
 Via Tevere, 9
 90144 - Palermo (PA)

Gruppo di lavoro:
 Dott.ssa Maria Antonietta Marino
 Dott. Gualtiero Bellomo
 Prof. Vittorio Amadio Guidi
 Dott. Fabio Interrante
 Dott. Sebastiano Muratore


 VAMIRGEIND
 AMBIENTE GEOLOGIA E GEOPISICA S.r.l.
 Direttore tecnico
 Dott.ssa MARINO MARIA ANTONIETTA

Rev:	Data Revisione	Descrizione Revisione	Redatto	Controllato	Approvato
00	17/11/2021	PRIMA EMISSIONE	VAMIRGEIND	VAMIRGEIND	RWE