


Regione Umbria



Provincia di Terni



Comune di Castel Giorgio



Comune di Orvieto



Committente:



RWE RENEWABLES ITALIA S.R.L.
via Andrea Doria, 41/G - 00192 Roma
P.IVA/C.F. 06400370968
PEC: rwerenewablesitaliasrl@legalmail.it

Titolo del Progetto:

PARCO EOLICO "PHOBOS"
- Comune di Castel Giorgio ed Orvieto (TR) -

Documento:

PIANO TECNICO DELLE OPERE

N° Documento:

PEOS_PTO_01

ID PROGETTO:

PEOS

DISCIPLINA:

PD

TIPOLOGIA:

R

FORMATO:

A4

Elaborato:

Elenco elaborati

FOGLIO:

1 di 1

SCALA:

-

Nome file:


PEOS_PTO_01_Elenco_Elaborati.pdf

Progettazione:



NEW DEVELOPMENTS S.r.l.
piazza Europa, 14
87100 Cosenza (CS)


Progettista:



dott. Ing. Raffaele Ciotola



dott. Ing. Giovanni Guzzo Foliaro



dott. Ing. Amedeo Costabile



dott. Ing. Francesco Meringolo

Rev:	Data Revisione	Descrizione Revisione	Redatto	Controllato	Approvato
00	17/11/2021	PRIMA EMISSIONE	New Developments	RWE	RWE

Code	Name File	Name elaborate	formt	scale
ELABORATI GENERALI				
PEOS_PTO_01	PEOS_PTO_01_Elenco_Elaborati.pdf	Elenco elaborati	A4	-
PEOS_PTO_02	PEOS_PTO_02_Relazione_Generale.pdf	Relazione Generale	A4	-
PEOS_PTO_03	PEOS_PTO_03_Corografia_Generale.pdf	Corografia Generale	A3	1:25.000
PEOS_PTO_04	PEOS_PTO_04_Relazione_Geologica.pdf	Relazione Geologica Preliminare	A4	-
PEOS_PTO_05	PEOS_PTO_05_Carta_Geologica_e_Sismica.pdf	Carta Geologica e Carta di Pericolosità Sismica	A3	-
PEOS_PTO_06	PEOS_PTO_06_Piano_particellare_di_esproprio.pdf	Piano particellare di esproprio	A4	-
PEOS_PTO_07	PEOS_PTO_07_Planimetria_Catastale.pdf	Planimetria catastale	A1	1:2.000
ELABORATI STAZIONE - SE				
PEOS_PTO_08	PEOS_PTO_08_SE_Relazione_Tecnica_Illustrativa.pdf	Relazione tecnica illustrativa	A4	-
PEOS_PTO_09	PEOS_PTO_09_SE_Relazione_Smaltimento_Acque_Meteoriche.pdf	Relazione sullo smaltimento delle acque meteoriche di stazione	A4	-
PEOS_PTO_10	PEOS_PTO_10_SE_Opera_su_Rilievo_Planoaltrimetrico.pdf	S.E. su Rilievo Planoaltrimetrico	A0	1:1.000
PEOS_PTO_10.a	PEOS_PTO_10.a_SE_Sezioni_Ante_e_Post_Operam.pdf	Sezioni ante e post Operam	A3	-
PEOS_PTO_11	PEOS_PTO_11_SE_Planimetria_su_Ortofoto.pdf	Planimetria su Ortofoto	A1	1:2.000
PEOS_PTO_12	PEOS_PTO_12_SE_Planimetria_su_CTR.pdf	Planimetria su CTR	A3	-
PEOS_PTO_13	PEOS_PTO_13_SE_Planimetria_su_Catastale.pdf	Planimetria su catastale	A1	-
PEOS_PTO_14	PEOS_PTO_14_SE_Planimetria_elettromeccanica.pdf	Planimetria elettromeccanica generale	A1	1:500
PEOS_PTO_15.a	PEOS_PTO_15.a_SE_Sezioni_Elettromeccaniche_1_di_4.pdf	Sezioni elettromeccaniche stallo ATR e stallo arrivo linea AAT 380 kV	A1	1:200
PEOS_PTO_15.b	PEOS_PTO_15.b_SE_Sezioni_Elettromeccaniche_2_di_4.pdf	Sezioni elettromeccaniche stallo parallelo sbarre AAT 380 kV e stallo parallelo sbarre AT 132 kV	A1	1:200
PEOS_PTO_15.c	PEOS_PTO_15.c_SE_Sezioni_Elettromeccaniche_3_di_4.pdf	Sezioni elettromeccaniche stallo linea 132 kV	A2	1:200
PEOS_PTO_15.d	PEOS_PTO_15.d_SE_Sezioni_Elettromeccaniche_4_di_4.pdf	Vista frontale sbarre AAT 380 kV e sbarre AT 132 kV	A1	1:100-1:400
PEOS_PTO_16	PEOS_PTO_16_SE_Schema_unifilare.pdf	Schema unifilare stazione elettrica	A2	-
PEOS_PTO_17	PEOS_PTO_17_SE_Particolare_Recinzione.pdf	Particolare recinzione	A1	1:20
PEOS_PTO_18.a	PEOS_PTO_18.a_SE_Edifici_Stazione_1_di_2.pdf	Edifici di Stazione - Comandi	A1	1:100
PEOS_PTO_18.b	PEOS_PTO_18.b_SE_Edifici_Stazione_2_di_2.pdf	Edifici di Stazione - Servizi Ausiliari	A1	1:100
PEOS_PTO_19	PEOS_PTO_19_SE_Chiosco_Elettromeccanico.pdf	Chiosco elettromeccanico	A3	1:50
PEOS_PTO_20	PEOS_PTO_20_SE_Cancello_ingresso.pdf	Cancello d'ingresso	A2	1:50
PEOS_PTO_21	PEOS_PTO_21_SE_Edificio_di_consegna_MT.pdf	Edificio consegna MT - TLC	A2	1:100

PEOS_PTO_22	PEOS_PTO_22_SE_Trasformatore_MT-BT.pdf	Trasformatore MT-BT	A4	-
PEOS_PTO_23	PEOS_PTO_23_SE_Piante_Sezioni__Prospetti_Generali.pdf	Piante, sezioni e prospetti generali	A2	1:200
ELABORATI ELETTRODOTTI AEREI - RA				
PEOS_PTO_24	PEOS_PTO_24_RA_Relazione_Tecnica_Illustrativa.pdf	Relazione tecnica illustrativa	A4	-
PEOS_PTO_25	PEOS_PTO_25_RA_Tracciato_elettrodotto_su_CTR.pdf	Tracciato elettrodotto su CTR	A2	1:5.000
PEOS_PTO_26	PEOS_PTO_26_RA_Stralci_Urbanistici.pdf	Corografia su PRG comunale	A1	1:25.000 - 1:5.000
PEOS_PTO_27	PEOS_PTO_27_RA_Profilo_Plano-Altimetrico_Elettrodotto.pdf	Profilo Plano-Altimetrico Elettrodotto	A1	-
PEOS_PTO_28	PEOS_PTO_28_RA_Corografia_Su_CTR_con_Fascia_DPA.pdf	Corografia su CTR con distribuzione dei sostegni e fascia DPA	A2	1:5.000
PEOS_PTO_29	PEOS_PTO_29_RA_Planimetria_Catastale_Con_Fascia_DPA.pdf	Planimetria catastale con distribuzione dei sostegni e fascia DPA	A1	1:2.000
PEOS_PTO_30	PEOS_PTO_30_RA_Relazione_Campi_Elettromagnetici.pdf	Relazione dei campi elettrici e magnetici	A4	-
PEOS_PTO_31	PEOS_PTO_31_RA_Caratteristiche_Tecniche_Elettrodotto_Aereo.pdf	Caratteristiche tecniche dei componenti di elettrodotti in aereo	A4	-
ELABORATI UTENTE - SET				
PEOS_OE_03	PEOS_OE_03_0_inquadramento_SE_CTR	Inquadramento Sottostazione elettrica su CTR	A3	1:5.000
PEOS_OE_08	PEOS_OE_08_0_planimetria_SET	Planimetria e sezioni SET e impianti utente	A1	-
PEOS_OE_05	PEOS_OE_05_0_schema_collegamento_RTN	Schema di collegamento alla rete elettrica di distribuzione e trasmissione	A0	1:100
ELABORATI AMBIENTALI - EA				
PEOS_PTO_32	PEOS_PTO_32_EA_Studio_Impatto_Ambientale.pdf	Studio d'Impatto Ambientale (SIA), Piano di Monitoraggio (PMA) e Sintesi Non Tecnica (SNT) (In caso di VIA)	A4	-
PEOS_PTO_33	PEOS_PTO_33_EA_Relazione__Incidenza_Ecologica.pdf	Relazione di valutazione d'incidenza ecologica	A4	-
PEOS_PTO_34	PEOS_PTO_34_EA_Relazione_Paesaggistica.pdf	Relazione Paesaggistica	A4	-
PEOS_PTO_35	PEOS_PTO_35_EA_Compatibilita_Geomorfologica_E/O_Idraulica.pdf	Studio di compatibilità geomorfologica e/o idraulica	A4	-
PEOS_PTO_36	PEOS_PTO_36_EA_Due_Diligence_Trns.pdf	DUE diligence TRS	A4	-
PEOS_PTO_37	PEOS_PTO_37_EA_Viarch_-_Relazione_Archeologica_Preliminare.pdf	VIARCH - Relazione Archeologica preliminare	A4	-
PEOS_PTO_38	PEOS_PTO_38_EA_Istanze_Autorizzative.pdf	Quadro di sintesi delle istanze autorizzative da avviare	A4	-
PEOS_PTO_S01.05	PEOS_PTO_S01.05_EA_Corografia_IGM	Corografia su IGM	A3	1:25.000
PEOS_PTO_S01.06	PEOS_PTO_S01.06_EA_Aree_archeologiche_e_beni_culturali_isolati	Aree archeologiche e beni culturali isolati	A3	1:10.000
PEOS_PTO_S01.08	PEOS_PTO_S01.08_EA_Aree_non_idonee_impianzi_eolici	Aree non idonee impianti eolici	A3	-
PEOS_PTO_S01.10	PEOS_PTO_S01.10_EA_Aree_percorse_dal_fuoco	Aree percorse dal fuoco	A3	1:10.000
PEOS_PTO_S01.12	PEOS_PTO_S01.12_EA_Rete_Idrografica	Rete Idrografica	A3	1:10.000
PEOS_PTO_S01.14	PEOS_PTO_S01.14_EA_Mosaico_PRG	Mosaico PRG	A3	1:10.000

PEOS_PTO_S01.16	PEOS_PTO_S01.16_EA_PAI_carta_dei_dissesti	PAI carta dei dissesti	A3	1:10.000
PEOS_PTO_S01.18	PEOS_PTO_S01.18_EA_PAI carta del rischio da Frana	PAI carta del rischio da Frana	A3	1:10.000
PEOS_PTO_S01.20	PEOS_PTO_S01.20_EA_PAI_carta_del_rischio_e_della_pericolosità_idraulica	PAI carta del rischio e della pericolosità idraulica	A3	1:10.000
PEOS_PTO_S01.22	PEOS_PTO_S01.22_EA_PTA_carta_del_rischio_dei_corpi_idrici_sotterranei	PTA carta del rischio dei corpi idrici sotterranei	A3	1:10.000
PEOS_PTO_S01.24	PEOS_PTO_S01.24_EA_PTA_carta_del_rischio_dei_corpi_idrici_superficiali	PTA carta del rischio dei corpi idrici superficiali	A3	1:10.000
PEOS_PTO_S01.26	PEOS_PTO_S01.26_EA_Carta_della_rete_ecologica	Carta della rete ecologica	A3	1:10.000
PEOS_PTO_S01.28	PEOS_PTO_S01.28_EA_Carta_degli_Habitat	Carta degli Habitat	A3	1:10.000
PEOS_PTO_S01.30	PEOS_PTO_S01.30_EA_Carta_del_valore_ecologico	Carta del valore ecologico	A3	1:10.000
PEOS_PTO_S01.32	PEOS_PTO_S01.32_EA_Carta_della_sensibilità_ecologica	Carta della sensibilità ecologica	A3	1:10.000
PEOS_PTO_S01.34	PEOS_PTO_S01.34_EA_Carta_della_pressione_antropica	Carta della pressione antropica	A3	1:10.000
PEOS_PTO_S01.36	PEOS_PTO_S01.36_EA_Carta_della_fragilità_ambientale	Carta della fragilità ambientale	A3	1:10.000
PEOS_PTO_S01.38	PEOS_PTO_S01.38_EA_Carta_del_vincolo_idrogeologico	Carta del vincolo idrogeologico	A3	1:10.000
PEOS_PTO_S01.40	PEOS_PTO_S01.40_EA_Carta_Natura_2000,_Parchi,_Riserve,_IBA	Carta Natura 2000, Parchi, Riserve, IBA	A3	1:10.000
PEOS_PTO_S02.02	PEOS_PTO_S02.02_EA_Carta_dei_beni_paesaggistici	Carta dei beni paesaggistici	A3	1:10.000
PEOS_PTO_S02.04	PEOS_PTO_S02.04_EA_Carta_della_visibilità_della_stazione_terna_a_10_km	Carta della visibilità della stazione terna a 10 km	A0	1:25.000
PEOS_PTO_S02.05	PEOS_PTO_S02.05_EA_Carta_di_visibilità_di_dettaglio_abitato_di_Acquapendente	Carta di visibilità di dettaglio abitato di Acquapendente	A3	1:5.000
PEOS_PTO_S02.06	PEOS_PTO_S02.06_EA_Carta_di_visibilità_di_dettaglio_abitato_di>Allerona	Carta di visibilità di dettaglio abitato di Allerona	A3	1:5.000
PEOS_PTO_S02.07	PEOS_PTO_S02.07_EA_Carta_di_visibilità_di_dettaglio_abitato_di_Bolsena	Carta di visibilità di dettaglio abitato di Bolsena	A3	1:5.000
PEOS_PTO_S02.08	PEOS_PTO_S02.08_EA_Carta_di_visibilità_di_dettaglio_abitato_Castel_Giorgio	Carta di visibilità di dettaglio abitato Castel Giorgio	A3	1:5.000
PEOS_PTO_S02.09	PEOS_PTO_S02.09_EA_Carta_di_visibilità_di_dettaglio_abitato_di_Castel_Viscardo	Carta di visibilità di dettaglio abitato di Castel Viscardo	A3	1:5.000
PEOS_PTO_S02.10	PEOS_PTO_S02.10_EA_Carta_di_visibilità_di_dettaglio_abitato_di_Grotte_di_Castro	Carta di visibilità di dettaglio abitato di Grotte di Castro	A3	1:5.000
PEOS_PTO_S02.11	PEOS_PTO_S02.11_EA_Carta_di_visibilità_di_dettaglio_abitato_di_Orvieto	Carta di visibilità di dettaglio abitato di Orvieto	A3	1:5.000
PEOS_PTO_S02.12	PEOS_PTO_S02.12_EA_Carta_di_visibilità_di_dettaglio_abitato_di_San_Lorenzo_Nuovo	Carta di visibilità di dettaglio abitato di San Lorenzo Nuovo	A3	1:5.000
PEOS_PTO_S03.02	PEOS_PTO_S03.02_EA_Carta_dell'uso_del_suolo	Carta dell'uso del suolo	A3	1:10.000
PEOS_PTO_S04.02	PEOS_PTO_S04.02_EA_Carta_geologica,_geomorfologica,_idrogeologica	Carta geologica, geomorfologica, idrogeologica	A3	1:10.000
PEOS_PTO_S06.02	PEOS_PTO_S06.02_EA_PUT_planimetria_dei_punti_di_campionamento	PUT planimetria dei punti di campionamento	A3	1:10.000
PEOS_PTO_S06.04	PEOS_PTO_S06.04_EA_Carta_dei_punti_di_monitoraggio_ambientale	Carta dei punti di monitoraggio ambientale	A3	1:10.000