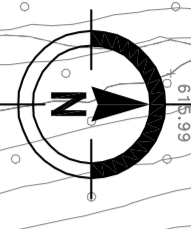


PROVINCIA : GENOVA
COMUNE : AREGNO

PROVINCIA : GENOVA
COMUNE : RECCO



VAL FONTANABUONA

A12

A12 GENOVA

VEDI STRALCIO PLANIMETRICO

PROVINCIA : GENOVA
COMUNE : RAVALLO

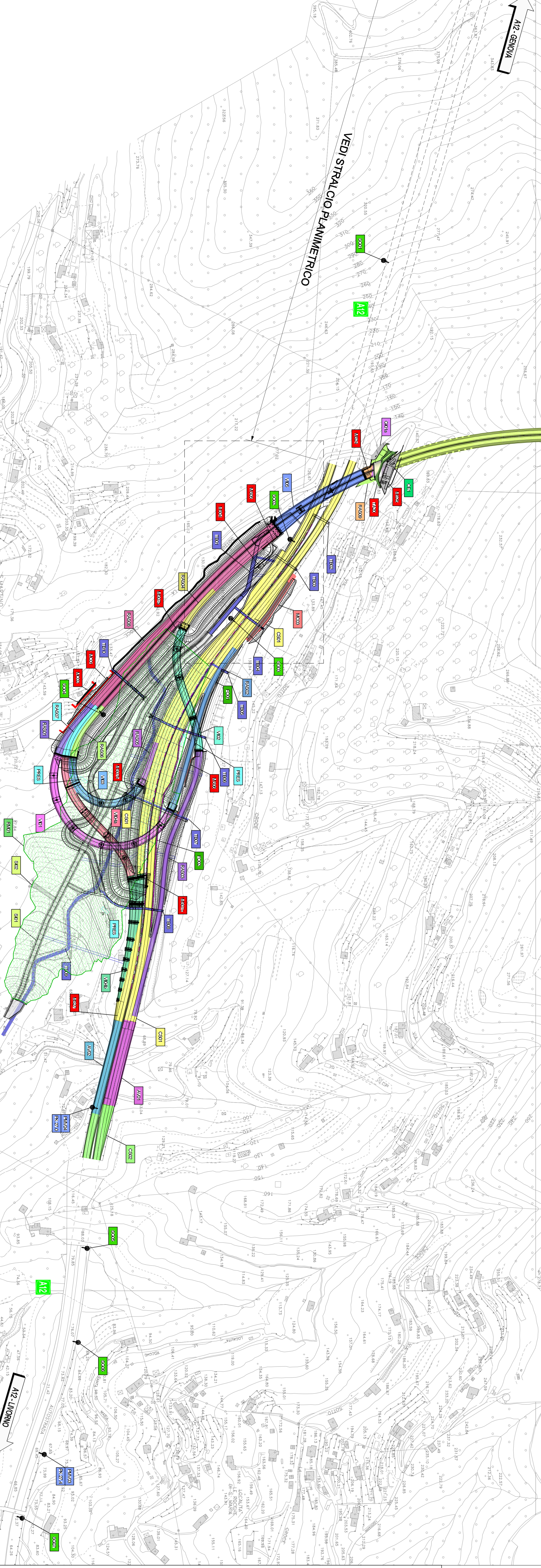
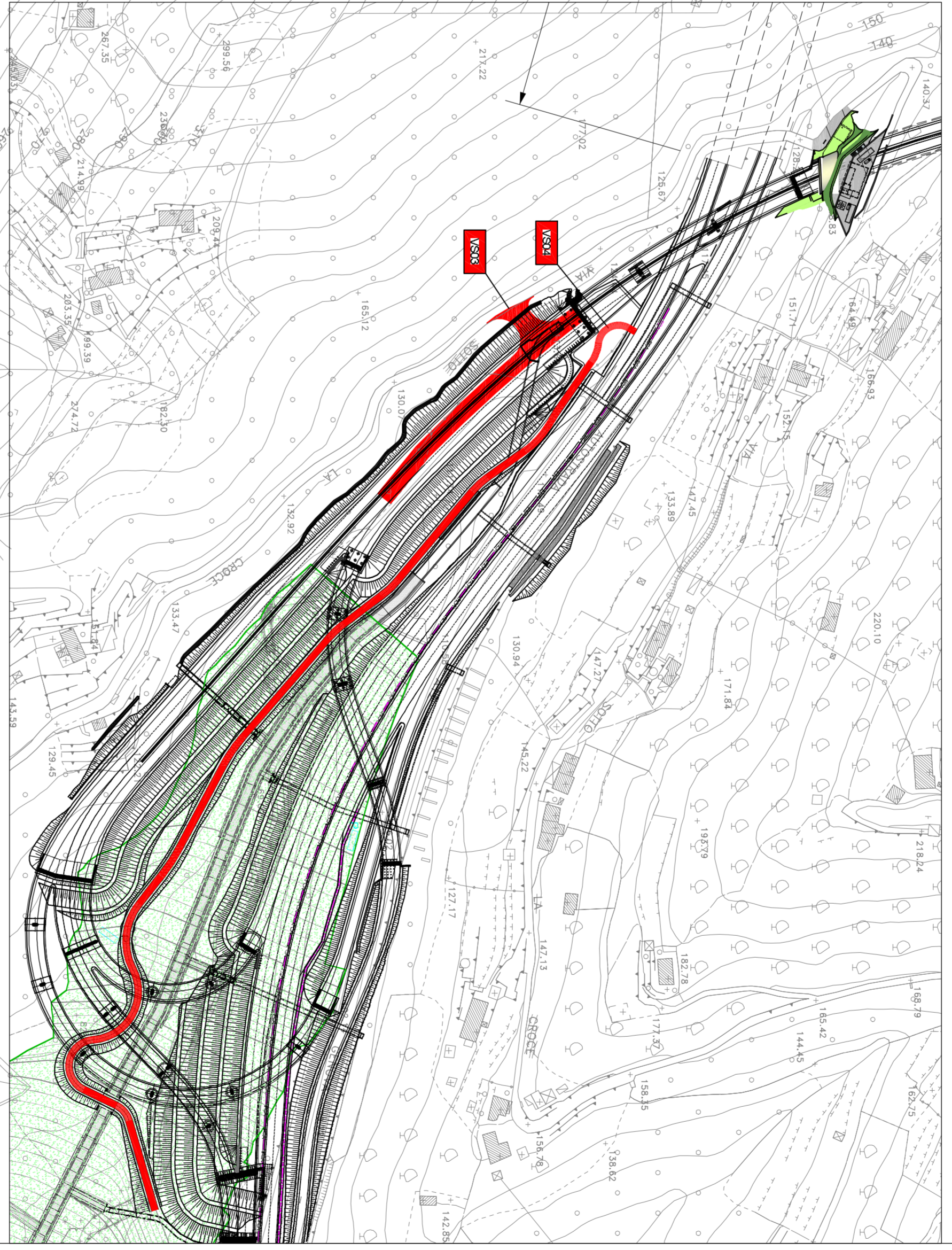
STRALCIO PLANIMETRICO - 1:5000

A12 GENOVA

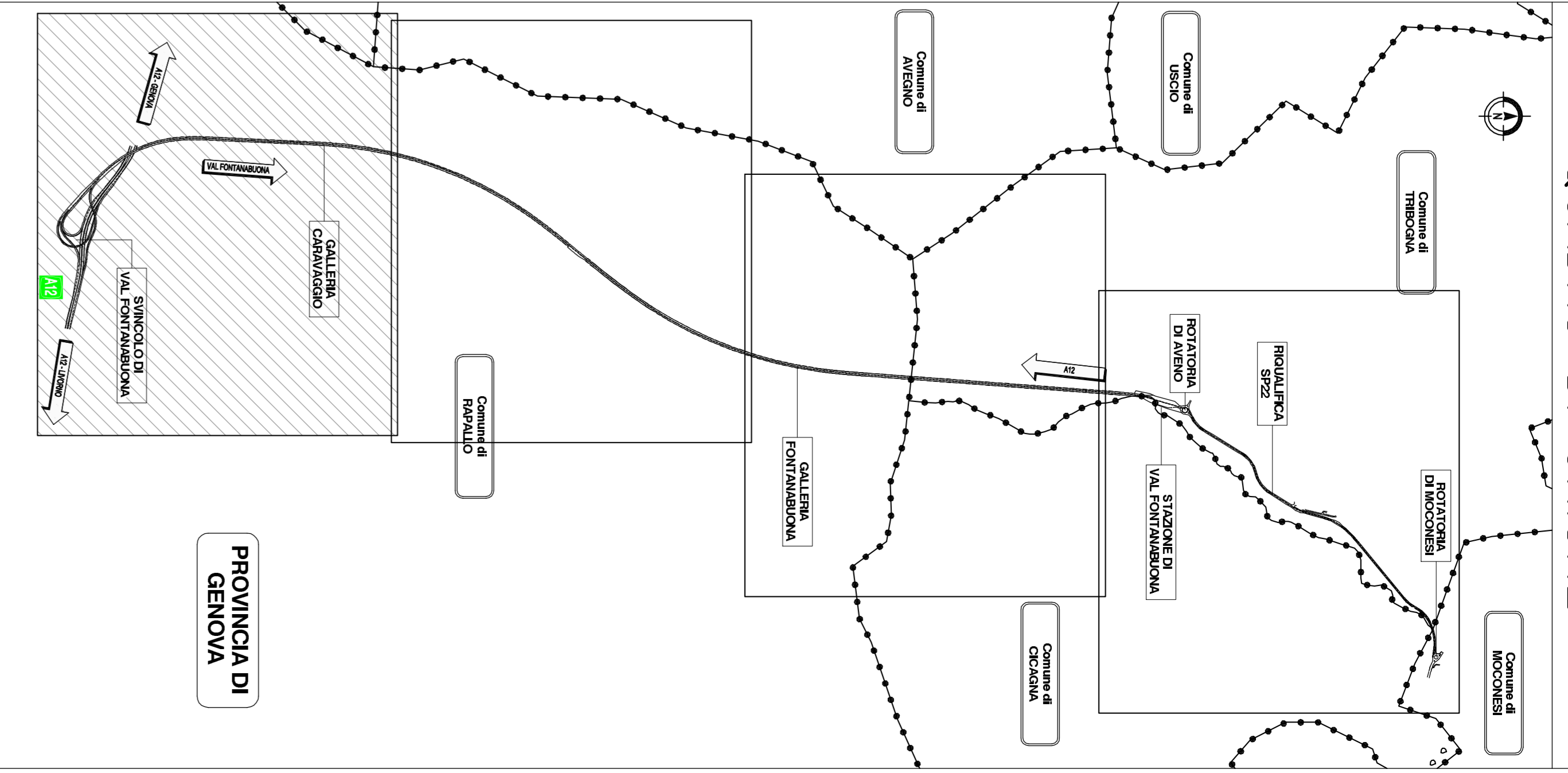
GALLERIA G. MAGGIO



STRALCIO PLANIMETRICO VS - 1:2000



QUADRO DI UNIONE



LEGENDA

CS	CONTO STRADALE	CN1	DATA DI MANUTENZIONE
AV	AVVIAMENTO VANTO	DI	DATA DI MANUTENZIONE
VI	VIA	BS	SEGNALAZIONE
VB	VIA BENTONITA	TA	TRAVEGGIO
MS	MANIFESTAZIONE	NI	INTELLIGIBILITÀ
MC	MANIFESTAZIONE	VS	VELOCITÀ
RO	SEGNALAZIONE	SI	SEGNALAZIONE
SM	SEGNALAZIONE	FMV	SEGNALAZIONE
RM	SEGNALAZIONE	CE	SEGNALAZIONE
PZ	SEGNALAZIONE		

autostrade // per l'Italia

COLLEGAMENTO TRA LA VALFONTANABUONA
E L'AUTOSTRADA A12 GENOVA-roma

PROGETTO DEFINITIVO

DOCUMENTAZIONE GENERALE

COMPITI E STIME

PLANIMETRIA DELLA SUDDIVISIONE IN WBS

TAV. 1/4

spes	PROGETTO DEFINITIVO	PROGETTO DEFINITIVO
110013028TPEP0010	110013028TPEP0010	110013028TPEP0010
1:2000	1:2000	1:2000
14/09/2014	14/09/2014	14/09/2014
14/09/2014	14/09/2014	14/09/2014