

REGIONE LIGURIA

autostrade // per l'italia

COLLEGAMENTO TRA LA VALFONTANABUONA
E L'AUTOSTRADA A12 GENOVA-ROMA

PROGETTO DEFINITIVO

PROGETTO STRADALE

RAMPE DI SVINCOLO SU A12
FASCICOLO DELLE SEZIONI TRASVERSALI

IL RESPONSABILE PROGETTAZIONE SPECIALISTICA Ing. Gianluca Salvatore Spinazzola Ord. Ingg. Milano N. 26796 RESPONSABILE UFFICIO STD	IL RESPONSABILE INTEGRAZIONE PRESTAZIONI SPECIALISTICHE Ing. Sara Frisiani Ord. Ingg. Genova N. 9810A CAPO COMMESSA	IL DIRETTORE TECNICO Ing. Maurizio Torresi Ord. Ingg. Milano N. 16492 RESPONSABILE DIREZIONE OPERATIVA TECNICA E PROGETTAZIONE
---	--	---

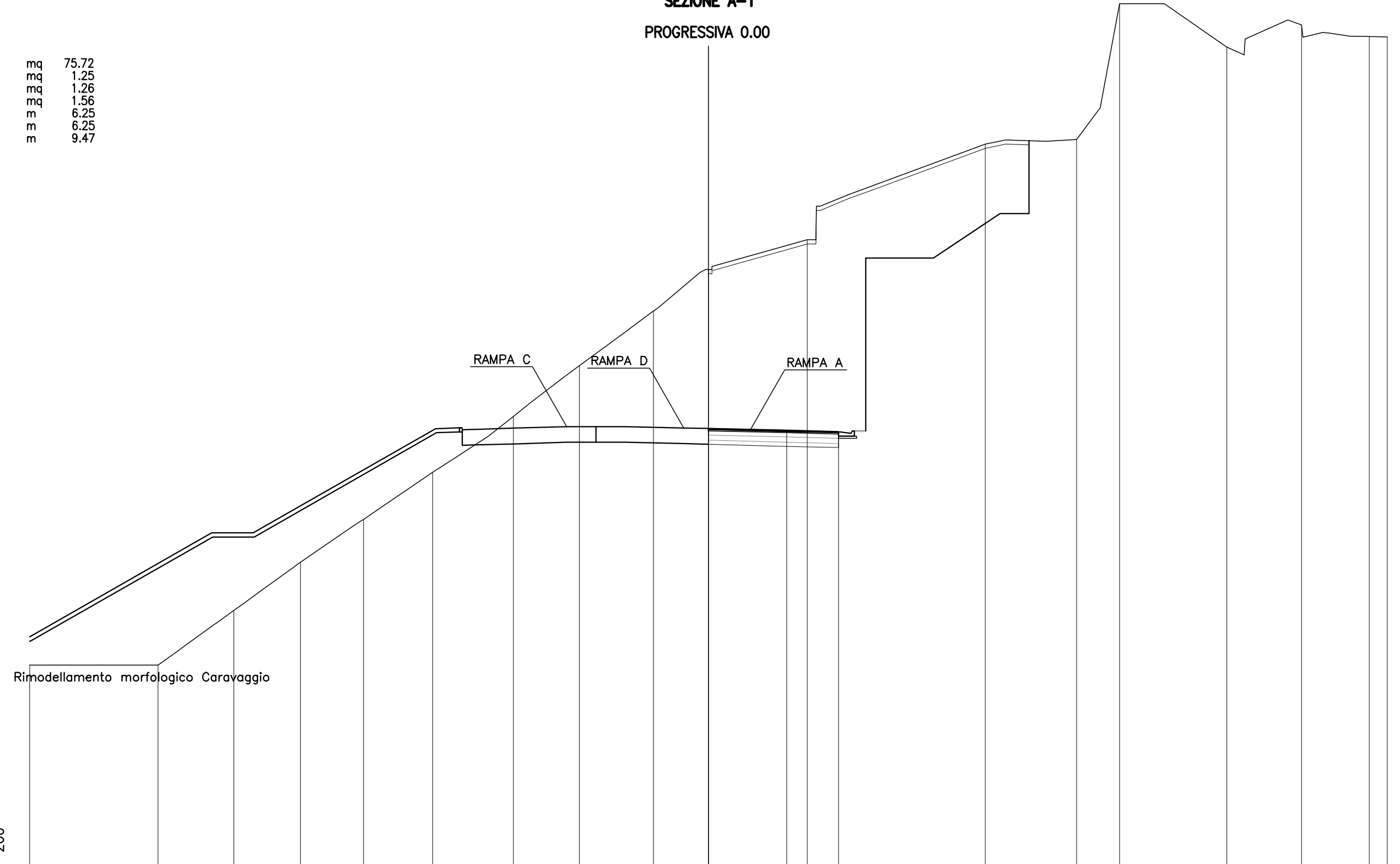
WBS	RIFERIMENTO ELABORATO						DATA:	REVISIONE	
-	DIRETTORIO		FILE				DICEMBRE 2014	n.	data
	codice	commessa	N.Prog.	unita'	ufficio	n. progressivo	Rev.		
-	1	1001302	STP	STD	0034	--			
							SCALA:	1:200	

	RESPONSABILE PROGETTO GENOVA Ing. Orlando Mazza Ord. Ingg. Pavia N. 1496	ELABORAZIONE GRAFICA A CURA DI :	
		ELABORAZIONE PROGETTUALE A CURA DI :	
CONSULENZA A CURA DI :		IL RESPONSABILE UNITA' STP	Ing. Andrea Tanzi O.I. Parma N.1154

	VISTO DEL COMMITTENTE R.U.P. - Ing. Andrea Frediani	VISTO DEL CONCEDENTE Ministero delle Infrastrutture e dei Trasporti <small>DIPARTIMENTO PER LE INFRASTRUTTURE, GLI AFFARI GENERALI ED IL PERSONALE STRUTTURA DI VIGILANZA SULLE CONCESSIONARIE AUTOSTRADALI</small>
--	---	--

SEZIONE A-1
PROGRESSIVA 0.00


A	STERRO	mq	75.72
E	STRATO DI BASE	mq	1.25
F	FONDAZIONE NON LEGATA	mq	1.26
G	FONDAZIONE LEGATA	mq	1.56
a	STRATO DI USURA	m	6.25
b	STRATO DI BINDER	m	6.25
d	SCOTICO IN TRINCEA	m	9.47



PROGRESSIVE TERRENO	-32.60	-26.42	-22.78	-19.60	-16.56	-13.24	-9.36	-6.19	-2.64	0.00	4.75	13.29	17.68	19.74	24.89	28.49	31.73	32.60
PARZIALI TERRENO	6.18	3.64	3.18	3.04	3.32	3.88	3.17	3.55	7.39	8.54	4.39	2.06	5.15	3.60	3.24	0.87		
QUOTE TERRENO	100.00	100.00	102.63	104.94	107.00	109.26	111.95	114.38	117.00	120.43	125.02	125.24	131.76	129.68	130.75	130.19	130.18	
PROGRESSIVE PROGETTO									0.00	3.77	6.25							
PARZIALI PROGETTO									3.77	2.48								
QUOTE PROGETTO									111.35	111.26	111.20							

SEZIONE A-2
PROGRESSIVA 25.00

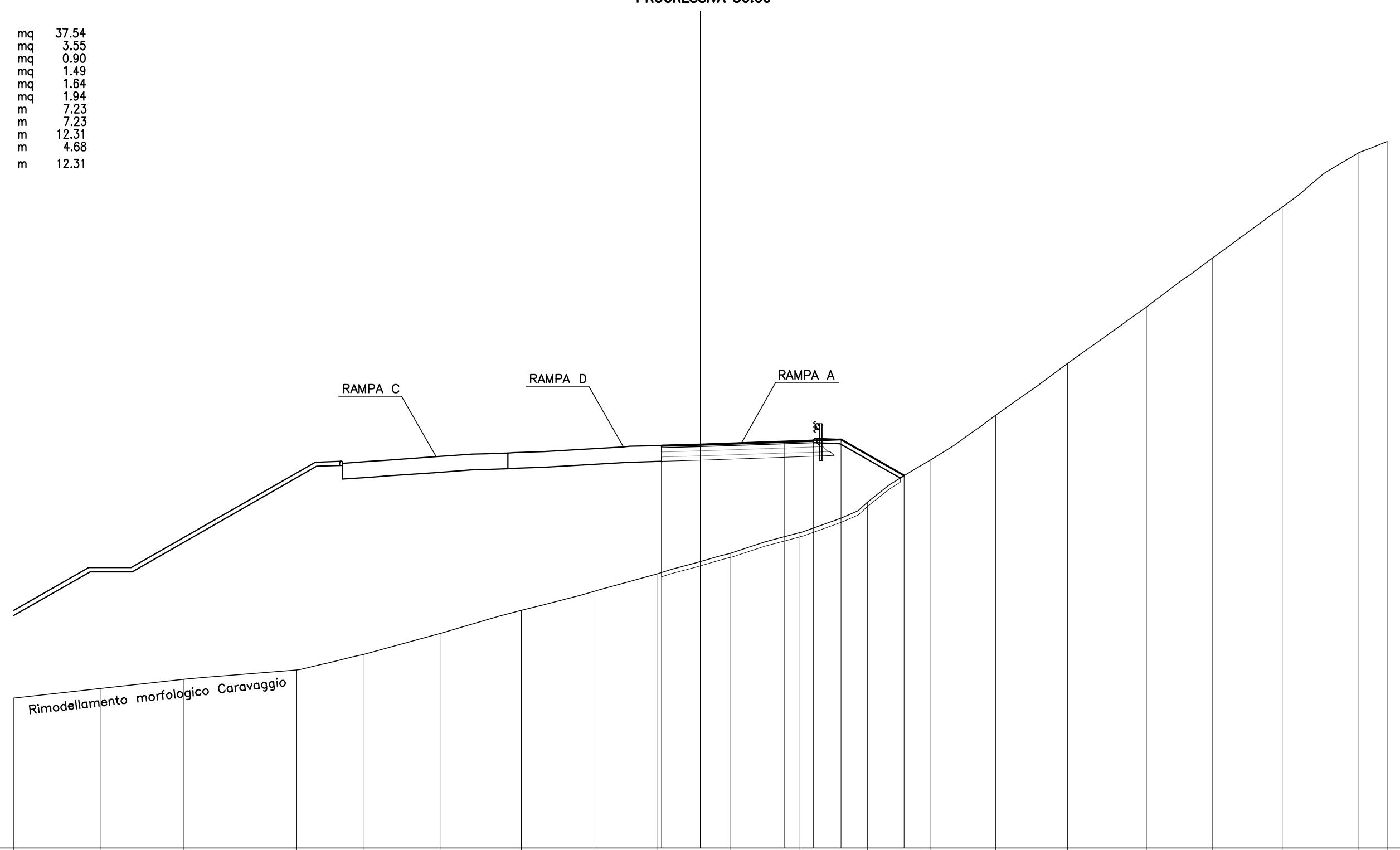
A	STERRO	mq	59.22
E	STRATO DI BASE	mq	1.27
F	FONDAZIONE NON LEGATA	mq	1.27
G	FONDAZIONE LEGATA	mq	1.58
a	STRATO DI USURA	m	6.33
b	STRATO DI BINDER	m	6.33
d	SCOTICO IN TRINCEA	m	8.51



PROGRESSIVE TERRENO	-32.60	-29.21	-26.18	-23.15	-19.03	-14.99	-10.24	-6.18	-3.16	0.10	4.66	7.94	11.28	15.22	21.52	26.60	30.35	32.60
PARZIALI TERRENO		3.39	3.03	3.03	4.12	4.04	4.75	4.06	3.02	3.26	4.56	3.28	3.34	3.94	6.30	5.08	3.75	2.25
QUOTE TERRENO	99.58	100.00	101.87	104.31	106.74	108.49	109.92	112.17	113.56	115.57	118.00	118.39	119.00	120.09	121.59	122.92	125.46	126.86
PROGRESSIVE PROGETTO										-0.37	4.00	5.96						
PARZIALI PROGETTO										0.37	4.00	1.96						
QUOTE PROGETTO										110.24	110.21	110.20						

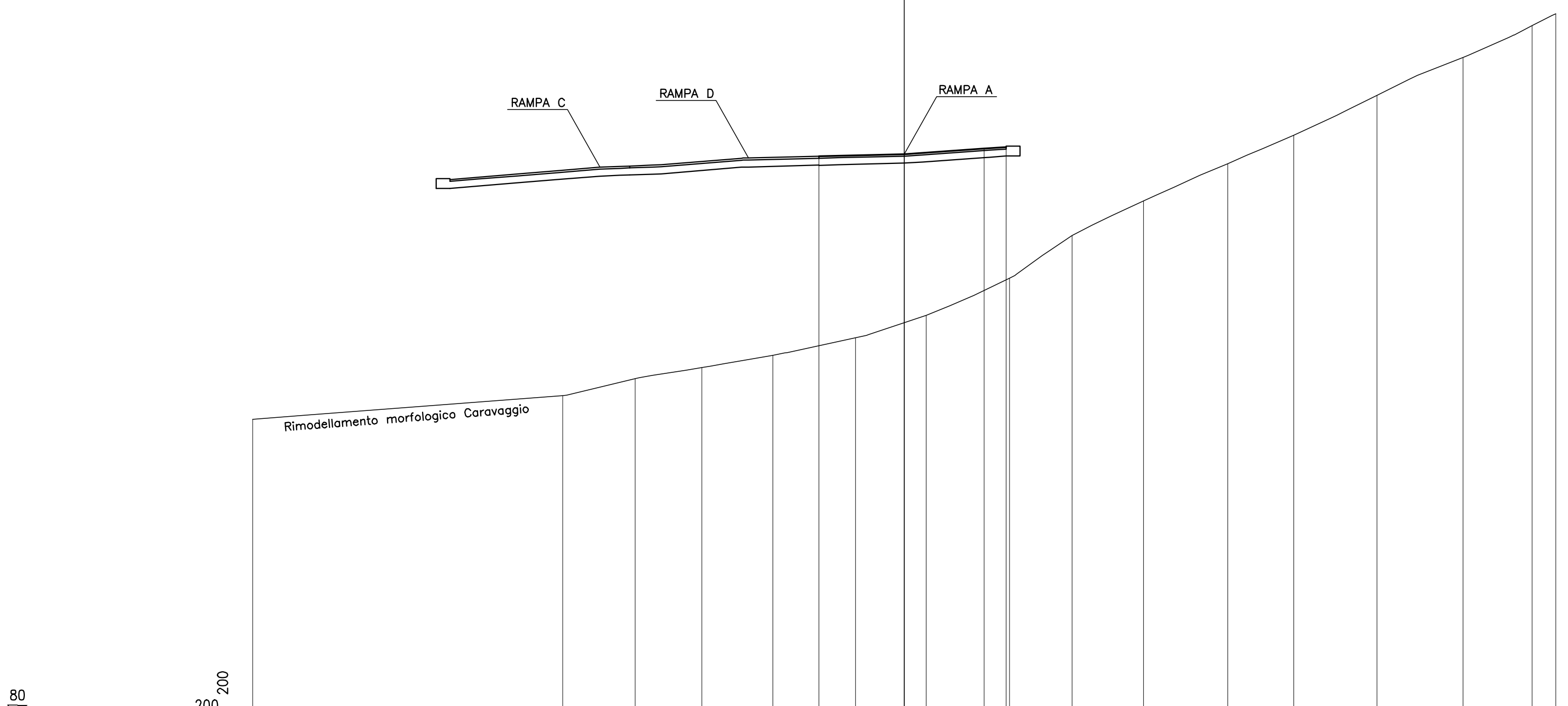
SEZIONE A-3
PROGRESSIVA 50.00

B	RILEVATO	mq	37.54
C	RILEVATO A1.A3 SP.30CM.	mq	3.55
D	TERRENO VEGETALE	mq	0.90
E	STRATO DI BASE	mq	1.49
F	FONDAZIONE NON LEGATA	mq	1.64
G	FONDAZIONE LEGATA	mq	1.94
a	STRATO DI USURA	m	7.23
b	STRATO DI BINDER	m	7.23
c	SCOTICO IN RILEVATO	m	12.31
g	IDROSEMINA SCARPATE	m	4.68
h	GRADONATURA SCARPATE	m	12.31



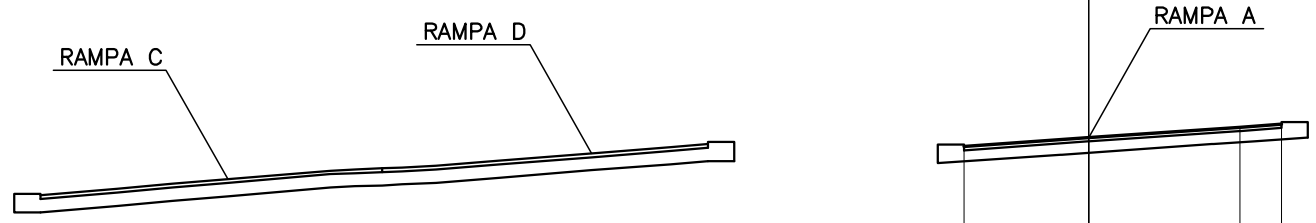
PROGRESSIVE TERRENO	-32.60	-28.50	-24.51	-19.17	-15.97	-12.36	-8.50	-5.06	-2.06	1.44	4.73	7.93	10.95	14.02	17.44	21.16	24.33	27.62	31.26	32.60
PARZIALI TERRENO	4.10	3.99	5.34	3.20	3.61	3.86	3.44	3.00	3.50	3.29	3.20	3.02	3.07	3.42	3.72	3.17	3.29	3.64	1.34	
QUOTE TERRENO	97.11	97.56	98.00	98.44	99.20	100.18	101.27	102.17	103.00	103.99	104.96	106.40	108.42	110.53	113.00	115.68	118.00	120.42	123.00	123.53
PROGRESSIVE PROGETTO									-1.85	0.00	4.00	5.38	6.68	9.68						
PARZIALI PROGETTO									1.85	4.00	1.38	1.30	3.00							
QUOTE PROGETTO									109.10	109.15	109.29	109.33	109.38	107.67						

SEZIONE A-4
PROGRESSIVA 75.00



PROGRESSIVE TERRENO	-32.80	-17.09	-13.47	-10.12	-6.56	-2.43	1.10	5.27	8.40	11.98	16.19	19.50	23.65	27.96	31.41	32.60
PARZIALI TERRENO	15.51	3.62	3.35	3.56	4.13	3.53	4.17	3.13	3.58	4.21	3.31	4.15	4.31	3.45	1.19	
QUOTE TERRENO	94.80	95.98	96.83	97.39	98.00	98.88	100.00	101.87	104.00	105.72	107.59	109.00	111.00	112.90	114.50	115.09
PROGRESSIVE PROGETTO						-4.26	0.00	4.00	5.10							
PARZIALI PROGETTO						4.26	4.00	1.10								
QUOTE PROGETTO						107.96	108.06	108.34	108.42							

SEZIONE A-5
PROGRESSIVA 100.00



Rimodellamento morfologico Caravaggio

80
200 200

PROGRESSIVE TERRENO	-32.60	-29.27	-21.35	-18.30	-14.63	-10.95	-7.89	-4.59	-1.46	2.78	7.58	10.91	14.29	18.30	21.90	25.22	28.23	32.08	32.60
PARZIALI TERRENO	3.33	7.92	3.05	3.67	3.68	3.06	3.30	3.13	4.24	4.80	3.33	3.38	4.01	3.60	3.32	3.01	3.85	0.52	0.52
QUOTE TERRENO	94.00	94.00	94.00	94.60	95.40	96.29	97.00	97.80	98.51	99.37	100.50	101.48	103.00	104.58	106.00	107.29	108.01	107.63	107.58
PROGRESSIVE PROGETTO								-3.30	0.00	4.00	5.10								
PARZIALI PROGETTO								3.30	4.00	1.10									
QUOTE PROGETTO								106.88	107.11	107.39	107.46								

SEZIONE A-7
PROGRESSIVA 150.00

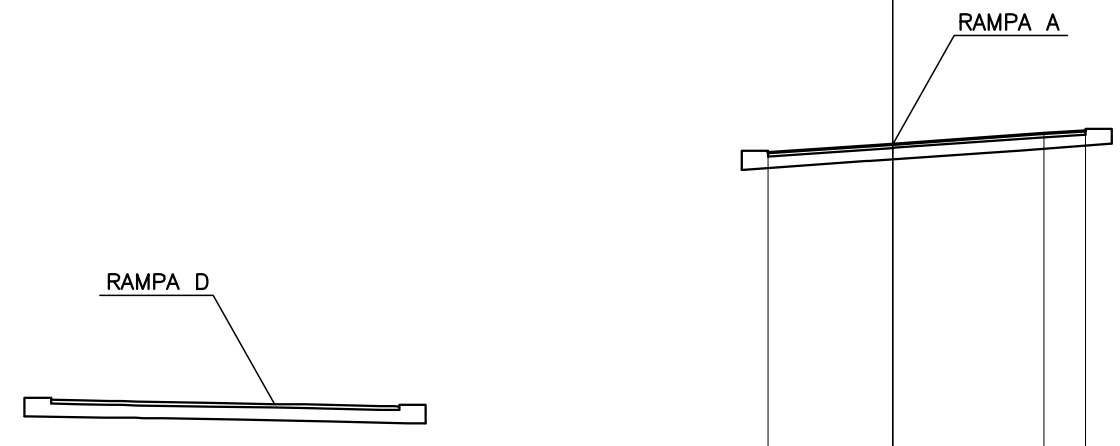


75
200 200



PROGRESSIVE TERRENO	-32.60	-28.20	-23.09	-19.61	-16.14	-12.60	-9.39	-5.19	-0.25	2.91	6.05	9.18	12.42	16.80	20.71	23.94	27.34	30.39	32.60
PARZIALI TERRENO	4.40	5.11	3.48	3.47	3.54	3.21	4.20	4.94	3.16	3.14	3.13	3.24	4.38	3.91	3.23	3.40	3.05	2.21	
QUOTE TERRENO	87.00	87.00	87.00	87.00	86.52	86.03	85.58	85.00	84.32	83.88	83.73	83.59	83.36	83.12	82.52	82.09	81.67	80.91	80.41
PROGRESSIVE PROGETTO									-3.30	0.00	4.00	5.10							
PARZIALI PROGETTO									3.30	4.00	1.10								
QUOTE PROGETTO									106.78	107.01	107.29	107.36							

SEZIONE A-9
PROGRESSIVA 200.00



PROGRESSIVE TERRENO	-32.60	-27.48	-22.39	-17.30	-12.20	-8.84	-5.12	-2.01	2.54	6.78	19.86	24.94	29.84	32.60
PARZIALI TERRENO	5.12	5.09	5.09	5.10	3.36	3.72	3.11	4.55	4.24	13.08	5.08	4.90	2.76	
QUOTE TERRENO	87.00	86.00	85.00	84.00	83.00	82.34	81.61	81.00	80.11	79.27	79.00	78.00	77.03	76.49
PROGRESSIVE PROGETTO							-3.30	0.00	4.00	5.10				
PARZIALI PROGETTO							3.30	4.00	1.10					
QUOTE PROGETTO							108.98	109.21	109.49	109.57				

SEZIONE A-10
PROGRESSIVA 225.00

75

200 200

RAMPA A

RAMPA D

Rimodellamento morfologico Caravaggio

PROGRESSIVE TERRENO	-32.60	-26.91	-21.69	-15.49	-11.91	-3.45	2.42	8.28	14.15	18.29	23.86	32.60
PARZIALI TERRENO	5.69	5.22	6.20	3.58	8.46	5.87	5.86	5.87	4.14	5.57	8.74	
QUOTE TERRENO	87.00	87.00	86.11	85.05	84.44	83.00	82.00	81.00	80.00	79.29	79.00	79.00
PROGRESSIVE PROGETTO						-3.30	0.00	4.00	5.10			
PARZIALI PROGETTO						3.30	4.00	1.10				
QUOTE PROGETTO						109.81	110.04	110.32	110.40			

SEZIONE A-11

PROGRESSIVA 250.00

RAMPA A

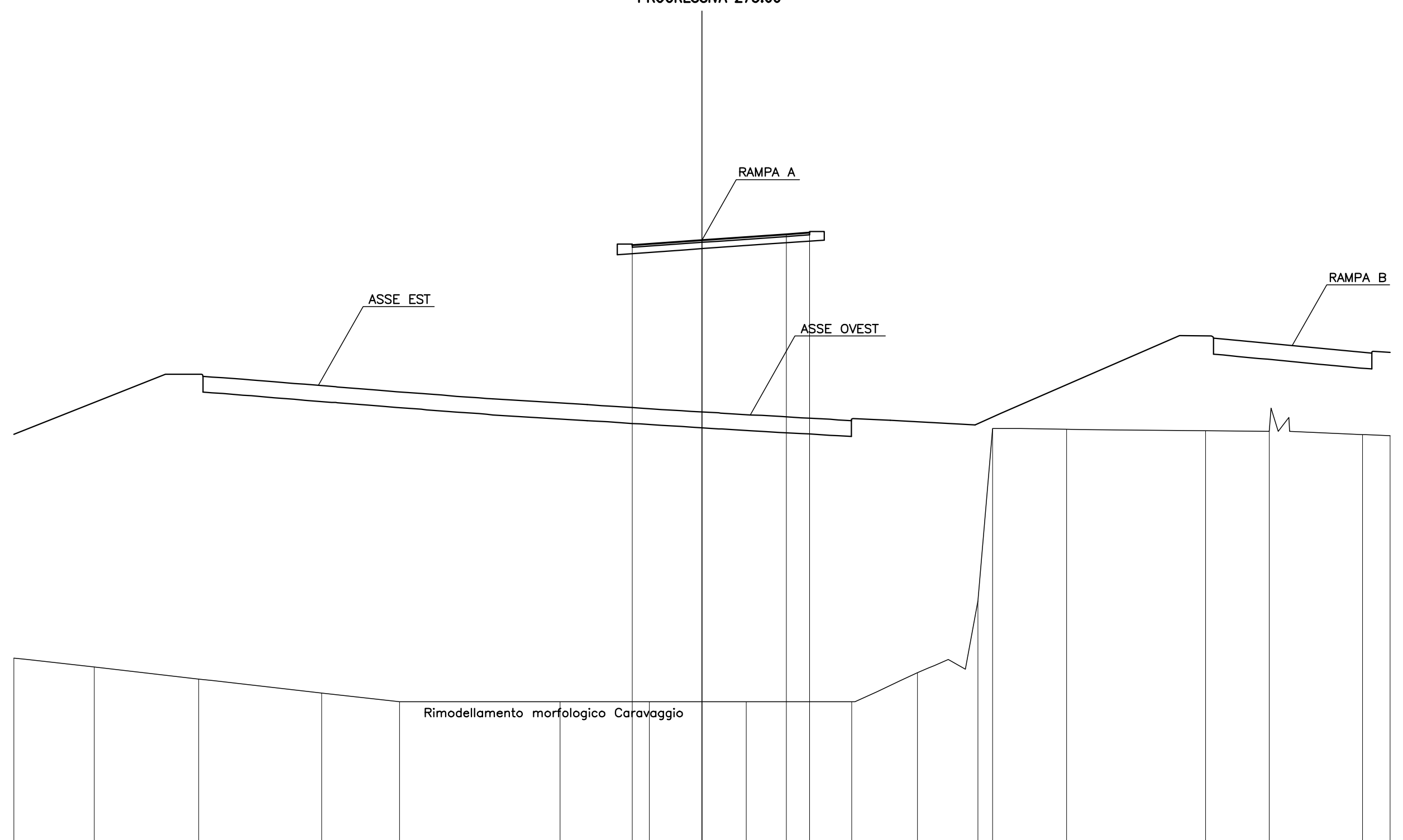
ASSE EST

75
200 200

Rimodellamento morfologico Caravaggio

PROGRESSIVE TERRENO	-32.60	-20.10	-16.20	-12.07	-7.92	-4.22	1.51	4.58	8.75	14.00	20.85	29.02	32.31	32.60
PARZIALI TERRENO	12.50	3.90	4.13	4.15	3.70	5.73	3.07	4.17	5.25	6.85	8.17	3.29	0.29	0.29
QUOTE TERRENO	87.00	87.00	87.00	87.00	86.70	86.24	85.54	85.16	84.65	84.00	83.16	82.15	83.17	83.27
PROGRESSIVE PROGETTO						-3.30	0.00	4.00	5.10					
PARZIALI PROGETTO						3.30	4.00	1.10						
QUOTE PROGETTO						109.60	109.83	110.11	110.19					

SEZIONE A-12
PROGRESSIVA 275.00



80

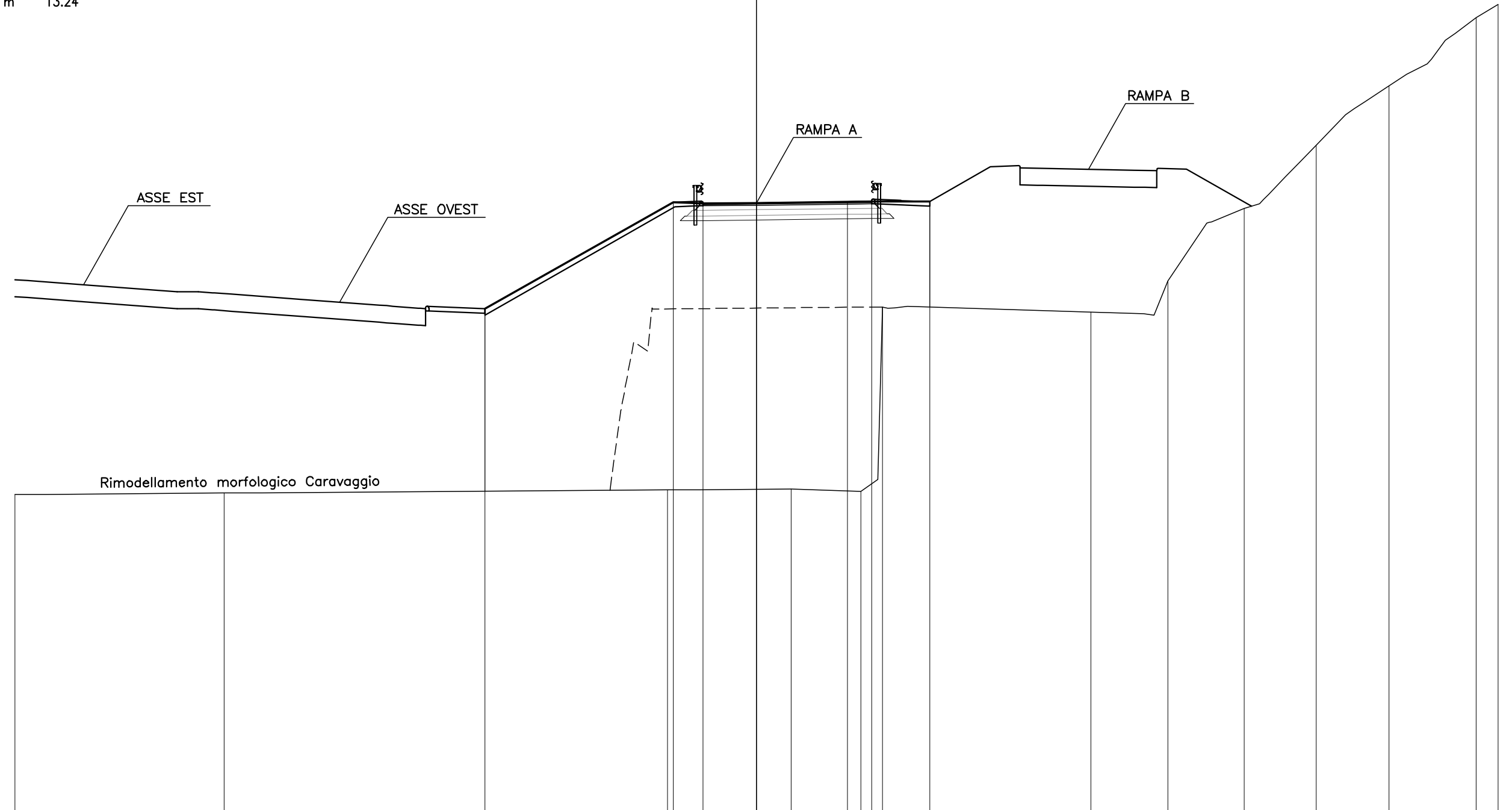
200 200

Rimodellamento morfologico Caravaggio

PROGRESSIVE TERRENO	-32.60	-28.78	-23.83	-18.02	-14.33	-6.72	-2.49	2.10	7.10	10.21	13.07	13.76	17.28	23.86	26.88	31.29	32.60	
PARZIALI TERRENO		3.82	4.95	5.81	3.69	7.61	4.23	4.59	5.00	3.11	2.86	0.69	3.52	6.58	3.02	4.41	1.31	
QUOTE TERRENO	89.07	88.64	88.08	87.42	87.00	87.00	87.00	87.00	87.00	87.00	88.37	91.78	99.94	99.91	99.84	99.81	99.66	99.60
PROGRESSIVE PROGETTO							-3.30	0.00	4.00	5.10								
PARZIALI PROGETTO							3.30	4.00	1.10									
QUOTE PROGETTO							108.63	108.87	109.15	109.22								

SEZIONE A-14
PROGRESSIVA 325.00

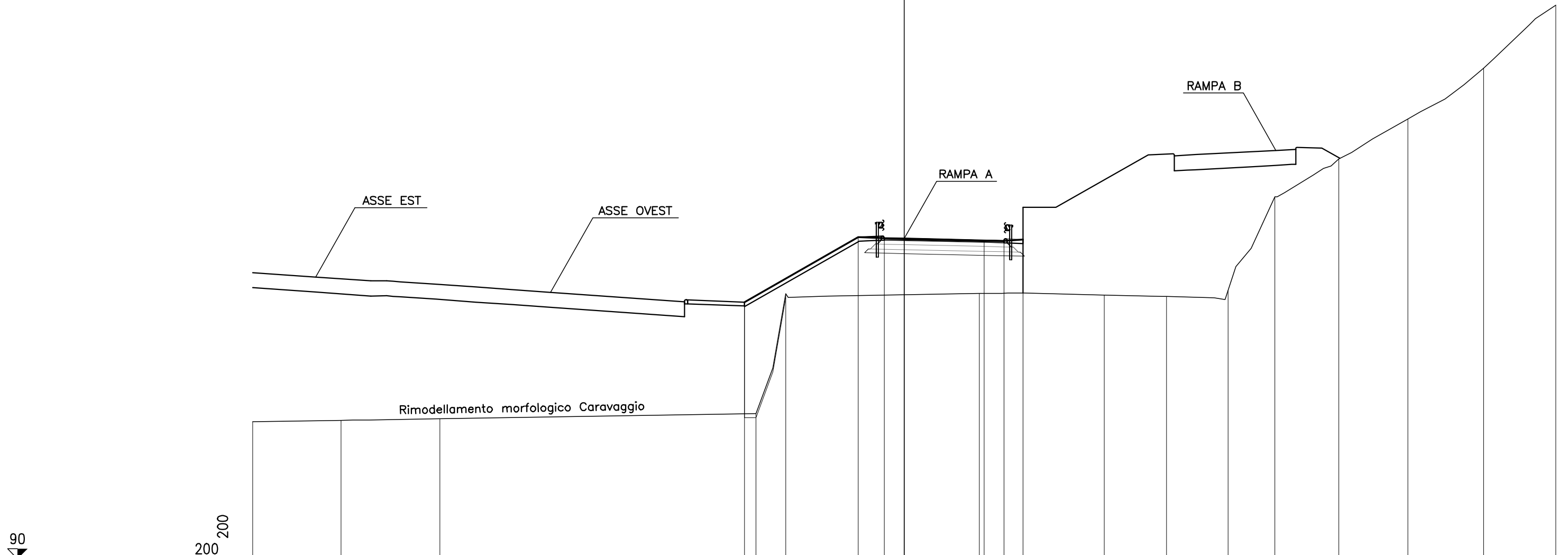
- B RILEVATO mq 195.42
- C RILEVATO A1.A3 SP.30CM. mq 5.67
- D TERRENO VEGETALE mq 2.84
- E STRATO DI BASE mq 1.58
- F FONDAZIONE NON LEGATA mq 1.90
- G FONDAZIONE LEGATA mq 2.14
- a STRATO DI USURA m 7.41
- b STRATO DI BINDER m 7.41
- g IDROSEMINA SCARPATE m 13.24



PROGRESSIVE TERRENO	-32.60	-23.40	-3.92	1.53	4.59	5.54	14.71	18.08	21.44	24.60	27.81	31.63	32.60
PARZIALI TERRENO	9.20	19.48	5.45	3.06	0.95	9.17	3.37	3.36	3.16	3.21	3.82	0.97	
QUOTE TERRENO	94.04	94.11	94.25	94.29	94.19	102.29	102.07	103.44	106.63	109.40	112.00	115.00	115.57
PROGRESSIVE PROGETTO		-11.93	-3.65	-2.35	0.00	4.00	5.06	7.63					
PARZIALI PROGETTO		8.28	1.30	2.35	4.00	1.06	2.57						
QUOTE PROGETTO		102.21	106.88	106.83	106.86	106.91	106.92	106.92					

SEZIONE A-15
PROGRESSIVA 350.00

B	RILEVATO	mq	27.98
C	RILEVATO A1.A3 SP.30CM.	mq	3.71
D	TERRENO VEGETALE	mq	1.71
E	STRATO DI BASE	mq	1.31
F	FONDAZIONE NON LEGATA	mq	1.59
G	FONDAZIONE LEGATA	mq	1.79
a	STRATO DI USURA	m	6.00
b	STRATO DI BINDER	m	6.00
c	SCOTICO IN RILEVATO	m	6.76
g	IDROSEMINA SCARPATE	m	8.65
h	GRADONATURA SCARPATE	m	6.76



Rimodellamento morfologico Caravaggio

90
 200 200

PROGRESSIVE TERRENO	-32.60	-28.18	-23.23	-7.42	-5.92	3.76	10.02	13.13	16.21	18.55	21.75	25.21	28.99	32.60
PARZIALI TERRENO	4.42	4.95	15.81	1.50	9.68	6.26	3.11	3.08	2.34	3.20	3.46	3.78	3.61	
QUOTE TERRENO	96.85	96.92	97.00	97.26	103.25	103.27	103.18	103.11	103.42	108.10	110.00	112.00	114.53	117.68
PROGRESSIVE PROGETTO				-7.98	-2.30	-1.00	0.00	4.00	5.00	5.95				
PARZIALI PROGETTO				5.68	1.30	1.00	4.00	1.00	0.95					
QUOTE PROGETTO				102.84	106.08	106.03	106.01	105.92	105.90	105.96				

SEZIONE A-16

PROGRESSIVA 375.00

- B RILEVATO mq 3.12
- C RILEVATO A1.A3 SP.30CM. mq 4.08
- D TERRENO VEGETALE mq 0.91
- E STRATO DI BASE mq 1.25
- F FONDAZIONE NON LEGATA mq 1.37
- G FONDAZIONE LEGATA mq 1.64
- a STRATO DI USURA m 6.00
- b STRATO DI BINDER m 6.00
- g IDROSEMINA SCARPATE m 5.02

ASSE EST

ASSE OVEST

RAMPA A

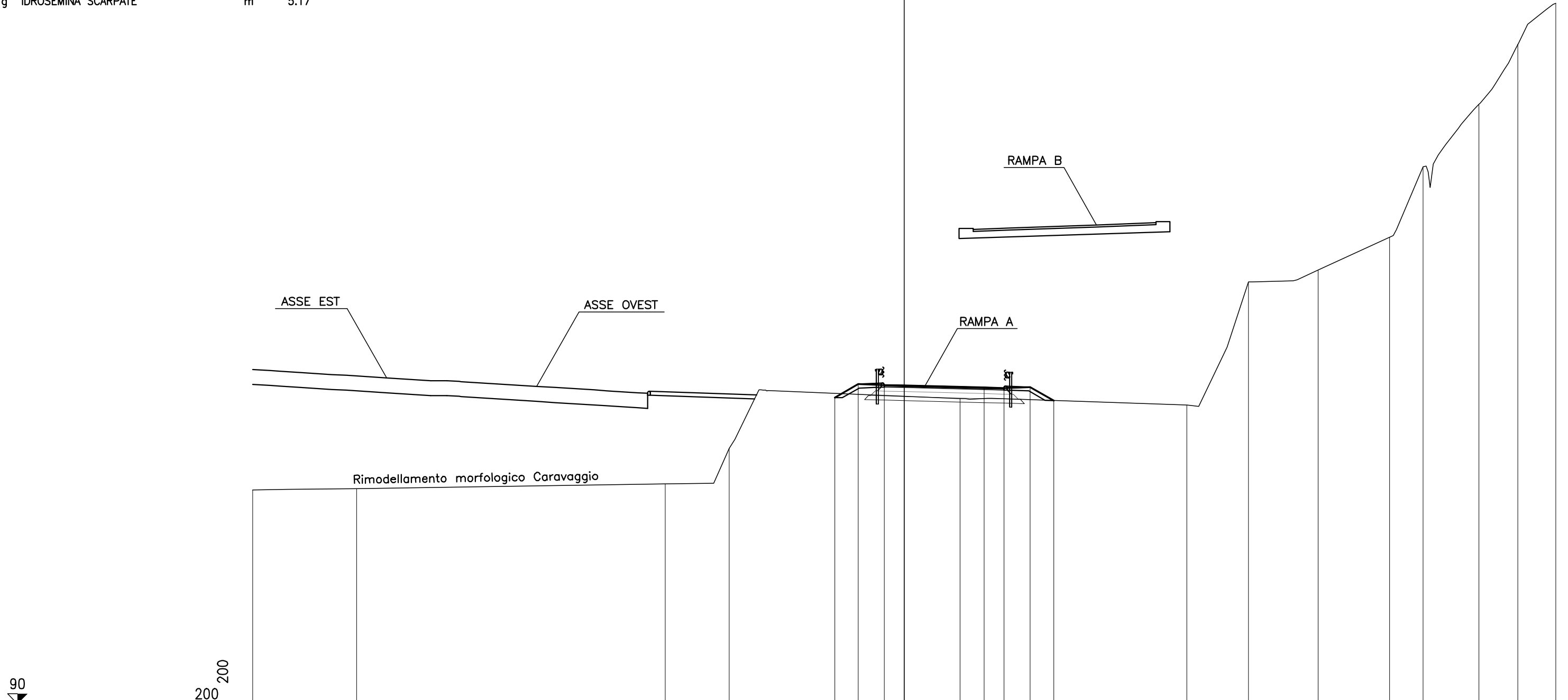
RAMPA B

Rimodellamento morfologico Caravaggio

	90	200	200																	
PROGRESSIVE TERRENO	-32.60	-29.04			-7.86	-6.79		-2.78		3.46		12.76	16.45	19.37	22.42	25.88	29.05		32.63	33.16
PARZIALI TERRENO	3.56		21.18		1.07	4.01		6.24		9.30		3.69	2.92	3.05	3.46	3.17	3.58		3.39	
QUOTE TERRENO	99.94	100.00			100.00	103.01		104.21		104.27		104.07	106.70	110.00	111.00	112.53	114.30		117.76	118.33
PROGRESSIVE PROGETTO					-5.59		-2.30		-1.00	0.00		4.00	5.00							
PARZIALI PROGETTO						3.29	1.30	1.00	4.00	1.00										
QUOTE PROGETTO					103.82		105.70		105.65	105.63		105.53	105.50							

SEZIONE A-17
PROGRESSIVA 400.00

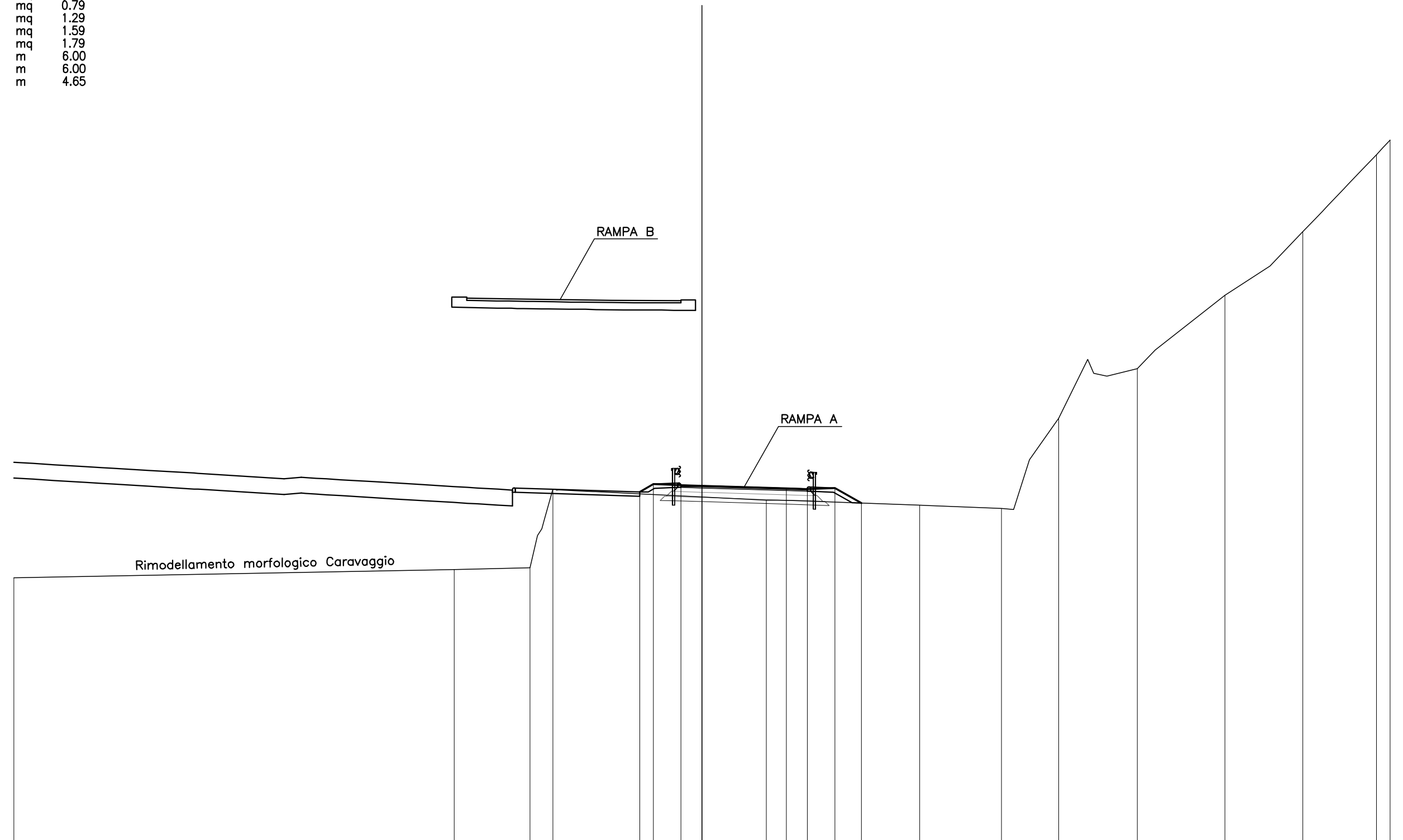
- C RILEVATO A1.A3 SP.30CM. mq 0.90
- D TERRENO VEGETALE mq 0.92
- E STRATO DI BASE mq 1.29
- F FONDAZIONE NON LEGATA mq 1.55
- G FONDAZIONE LEGATA mq 1.79
- a STRATO DI USURA m 6.00
- b STRATO DI BINDER m 6.00
- g IDROSEMINA SCARPATE m 5.17



PROGRESSIVE TERRENO	-32.80	-27.40	-11.96	-8.75	2.80	14.15	17.23	20.72	24.29	25.96	28.77	30.71	32.60
PARZIALI TERRENO	5.20	15.44	3.21	11.55	11.35	3.08	3.49	3.57	1.67	2.81	1.94	1.89	
QUOTE TERRENO	100.70	100.77	101.00	102.78	105.28	104.95	111.12	111.70	113.35	116.87	120.00	123.00	125.05
PROGRESSIVE PROGETTO					-3.47	-2.30	-1.00	0.00	4.00	5.00	6.30	7.48	
PARZIALI PROGETTO					1.17	1.30	1.00	0.00	4.00	1.00	1.30	1.18	
QUOTE PROGETTO					105.33	106.00	105.95	105.92	105.82	105.80	105.85	105.17	

SEZIONE A-18
PROGRESSIVA 425.00

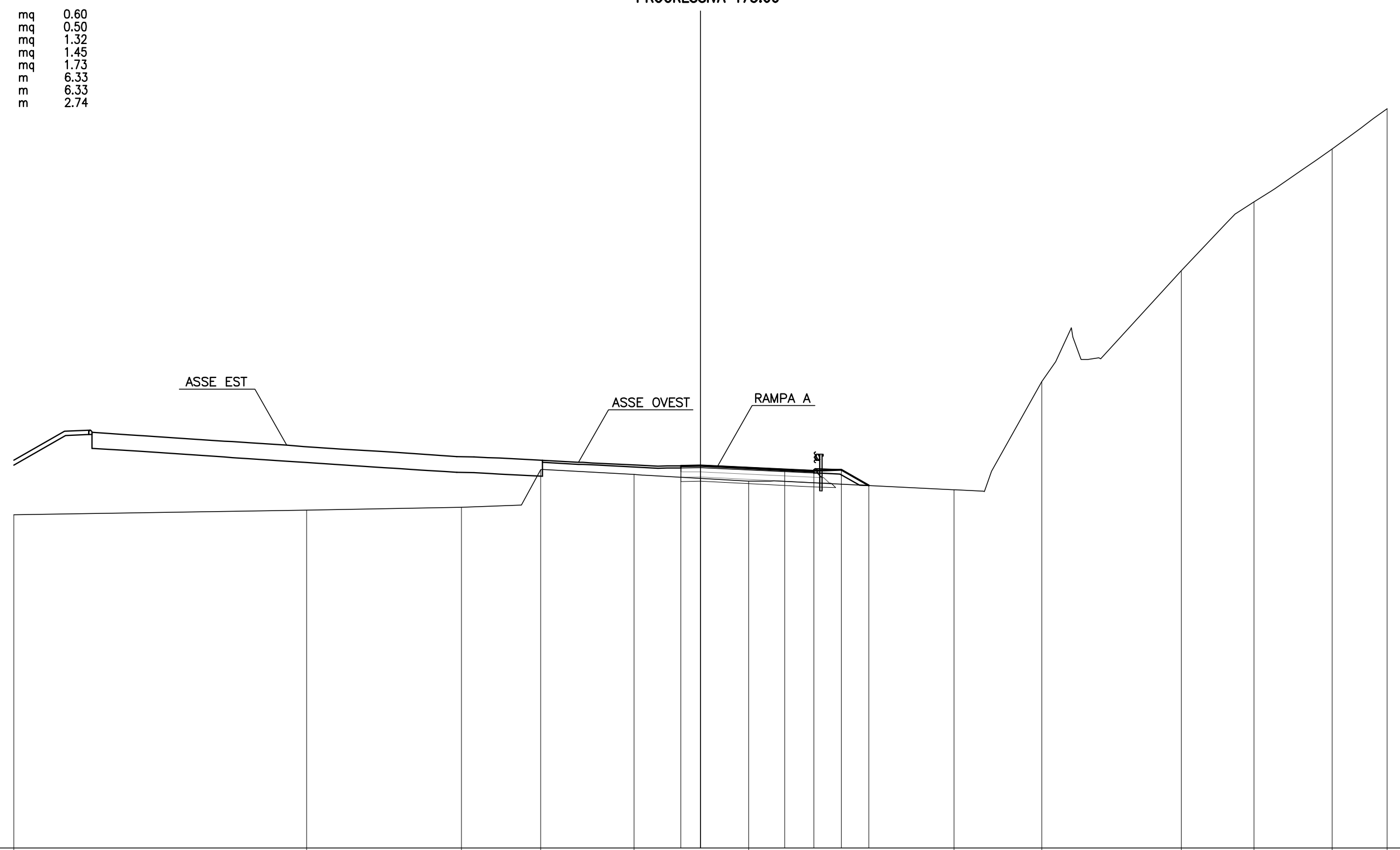
- C RILEVATO A1.A3 SP.30CM. mq 0.96
- D TERRENO VEGETALE mq 0.79
- E STRATO DI BASE mq 1.29
- F FONDAZIONE NON LEGATA mq 1.59
- G FONDAZIONE LEGATA mq 1.79
- a STRATO DI USURA m 6.00
- b STRATO DI BINDER m 6.00
- g IDROSEMINA SCARPATE m 4.65



PROGRESSIVE TERRENO	-32.60	-11.73	-8.14	-7.07	3.05	10.32	14.20	16.90	20.64	24.77	28.47	31.95	32.60
PARZIALI TERRENO	20.87	3.59	1.07	10.12	7.27	3.88	2.70	3.74	4.13	3.70	3.48	0.65	
QUOTE TERRENO	102.60	103.00	103.08	106.81	106.29	106.05	105.90	110.17	112.52	115.99	119.00	122.65	123.34
PROGRESSIVE PROGETTO					-2.95	-2.30	-1.00	0.00	4.00	5.00	6.30	7.55	
PARZIALI PROGETTO					0.65	1.30	1.00	4.00	1.00	1.30	1.25		
QUOTE PROGETTO					106.68	107.05	106.99	106.96	106.84	106.81	106.86	106.15	

SEZIONE A-20
PROGRESSIVA 475.00

- C RILEVATO A1.A3 SP.30CM. mq 0.60
- D TERRENO VEGETALE mq 0.50
- E STRATO DI BASE mq 1.32
- F FONDAZIONE NON LEGATA mq 1.45
- G FONDAZIONE LEGATA mq 1.73
- a STRATO DI USURA m 6.33
- b STRATO DI BINDER m 6.33
- g IDROSEMINA SCARPATE m 2.74



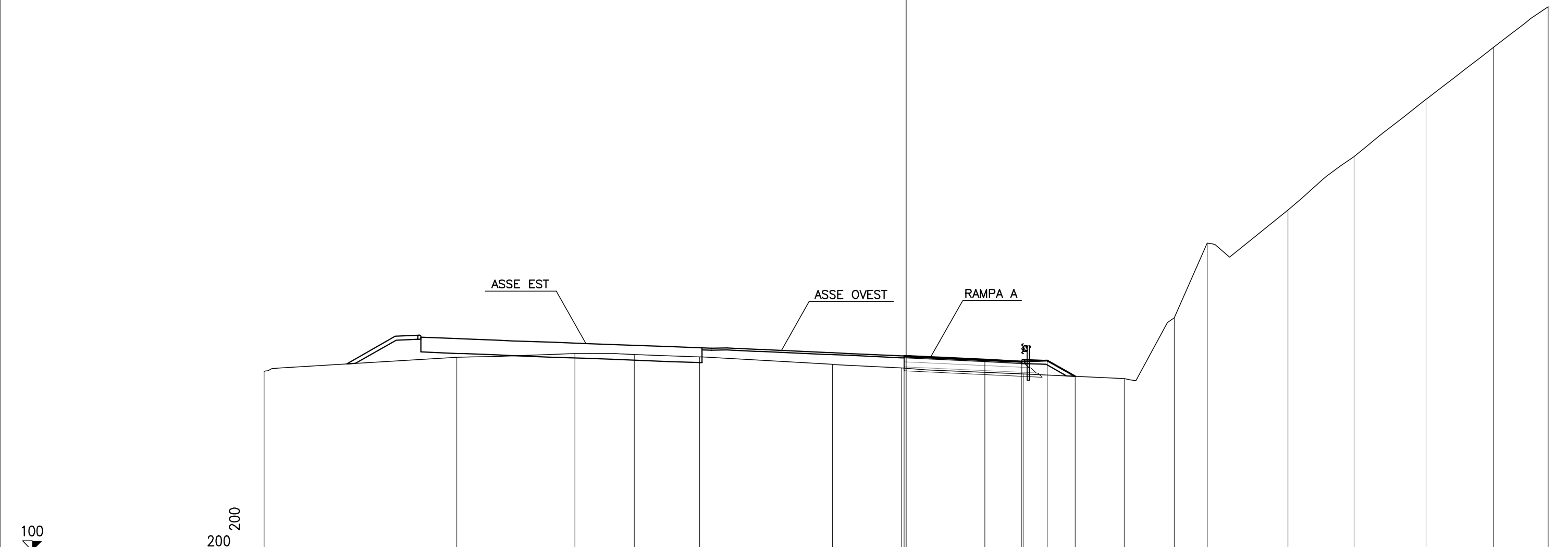
PROGRESSIVE TERRENO	-32.60	18.70	11.35	7.58	3.15	2.30	12.04	16.21	22.84	26.29	30.00	32.60
PARZIALI TERRENO	13.90	7.35	3.77	4.43	5.45	9.74	4.17	6.63	3.45	3.71	2.60	
QUOTE TERRENO	106.63	106.87	107.00	108.78	108.55	108.24	107.83	112.96	118.23	121.50	124.00	125.92
PROGRESSIVE PROGETTO					-0.94	0.00	4.00	5.39	6.69	8.00		
PARZIALI PROGETTO					0.94	4.00	1.39	1.30	1.31			
QUOTE PROGETTO					108.97	108.98	108.79	108.72	108.77	108.02		

90.828

200 200

SEZIONE A-21
PROGRESSIVA 500.00

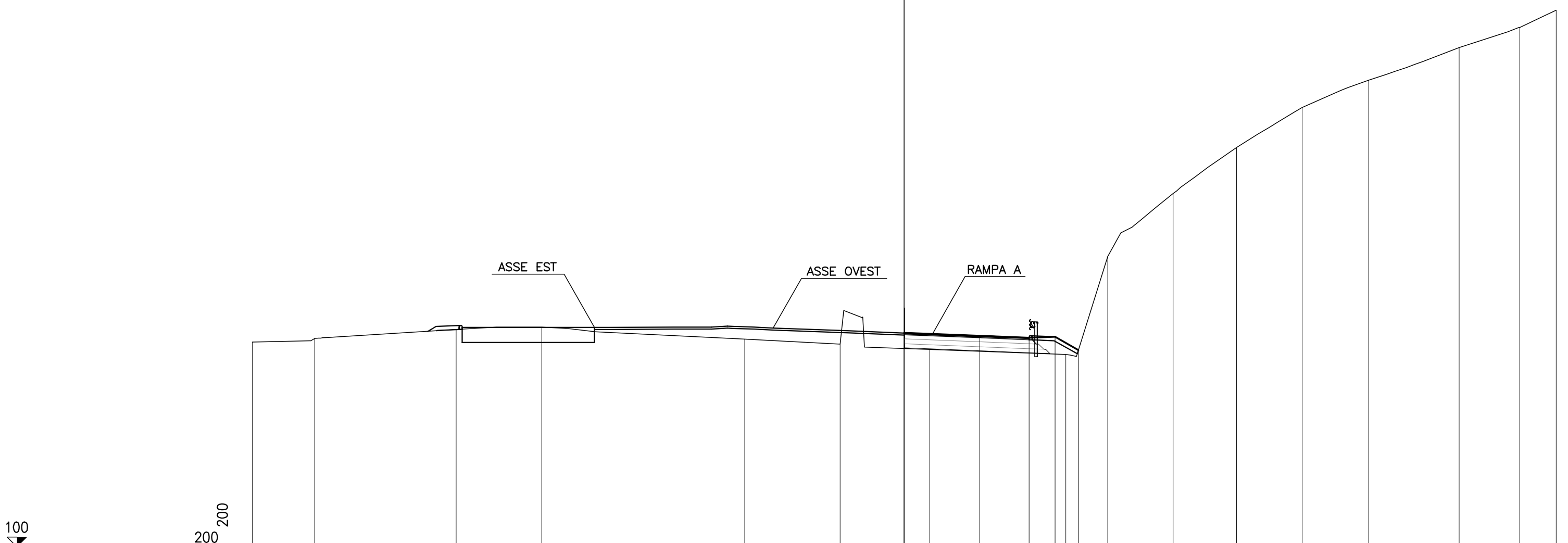
- C RILEVATO A1.A3 SP.30CM. mq 0.66
- D TERRENO VEGETALE mq 0.50
- E STRATO DI BASE mq 1.24
- F FONDAZIONE NON LEGATA mq 1.40
- G FONDAZIONE LEGATA mq 1.65
- a STRATO DI USURA m 5.97
- b STRATO DI BINDER m 5.97
- g IDROSEMINA SCARPATE m 2.84



PROGRESSIVE TERRENO	-32.60	-22.81	-16.81	-13.79	-10.48	-3.74	-0.22	5.95	11.08	13.61	15.30	19.39	22.75	26.41	29.84	32.60
PARZIALI TERRENO	9.79	6.00	3.02	3.31	6.74	3.52	6.17	5.13	2.53	1.69	4.09	3.36	3.66	3.43	2.76	
QUOTE TERRENO	109.11	109.81	110.00	109.95	109.84	109.45	109.28	108.97	108.73	111.81	115.62	117.29	120.00	122.91	125.55	127.59
PROGRESSIVE PROGETTO							-0.10	4.00	5.87	7.17	8.58					
PARZIALI PROGETTO							4.10	1.87	1.30	1.41						
QUOTE PROGETTO							109.88	109.69	109.60	109.65	108.85					

SEZIONE A-22
PROGRESSIVA 522.23

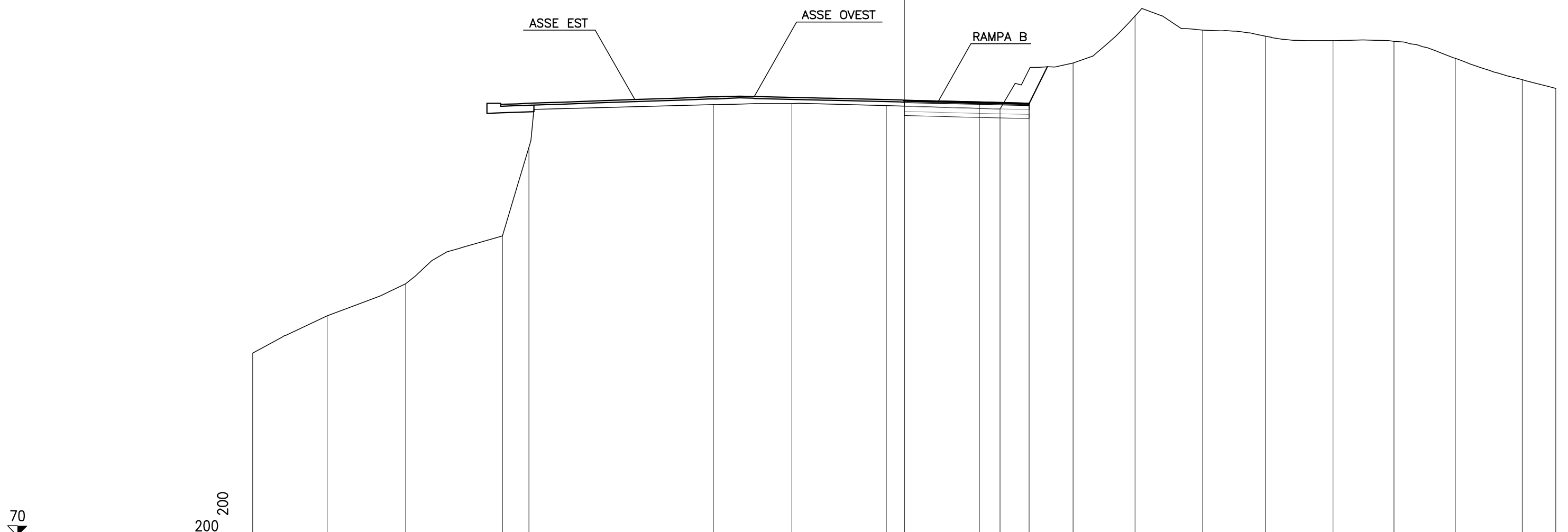
- C RILEVATO A1.A3 SP.30CM. mq 1.06
- D TERRENO VEGETALE mq 0.49
- E STRATO DI BASE mq 1.32
- F FONDAZIONE NON LEGATA mq 1.45
- G FONDAZIONE LEGATA mq 1.70
- a STRATO DI USURA m 6.24
- b STRATO DI BINDER m 6.24
- g IDROSEMINA SCARPATE m 2.57



PROGRESSIVE TERRENO	-32.60	-29.47	-22.41	-18.13	-7.97	-3.21	1.28	8.07	10.18	13.45	16.61	19.89	23.23	27.74	30.77	32.60
PARZIALI TERRENO	3.13	7.06	4.28	10.16	4.76	4.49	6.79	2.11	3.27	3.16	3.28	3.34	4.51	3.03	1.83	
QUOTE TERRENO	110.27	110.45	110.89	111.00	110.42	110.15	109.89	109.64	114.55	117.69	120.00	122.00	123.35	125.00	126.00	126.86
PROGRESSIVE PROGETTO							0.00	3.78	6.24	7.54	8.71					
PARZIALI PROGETTO							3.78	2.46	1.30	1.17						
QUOTE PROGETTO							110.72	110.57	110.48	110.53	109.86					

SEZIONE B-1
PROGRESSIVA 0.00

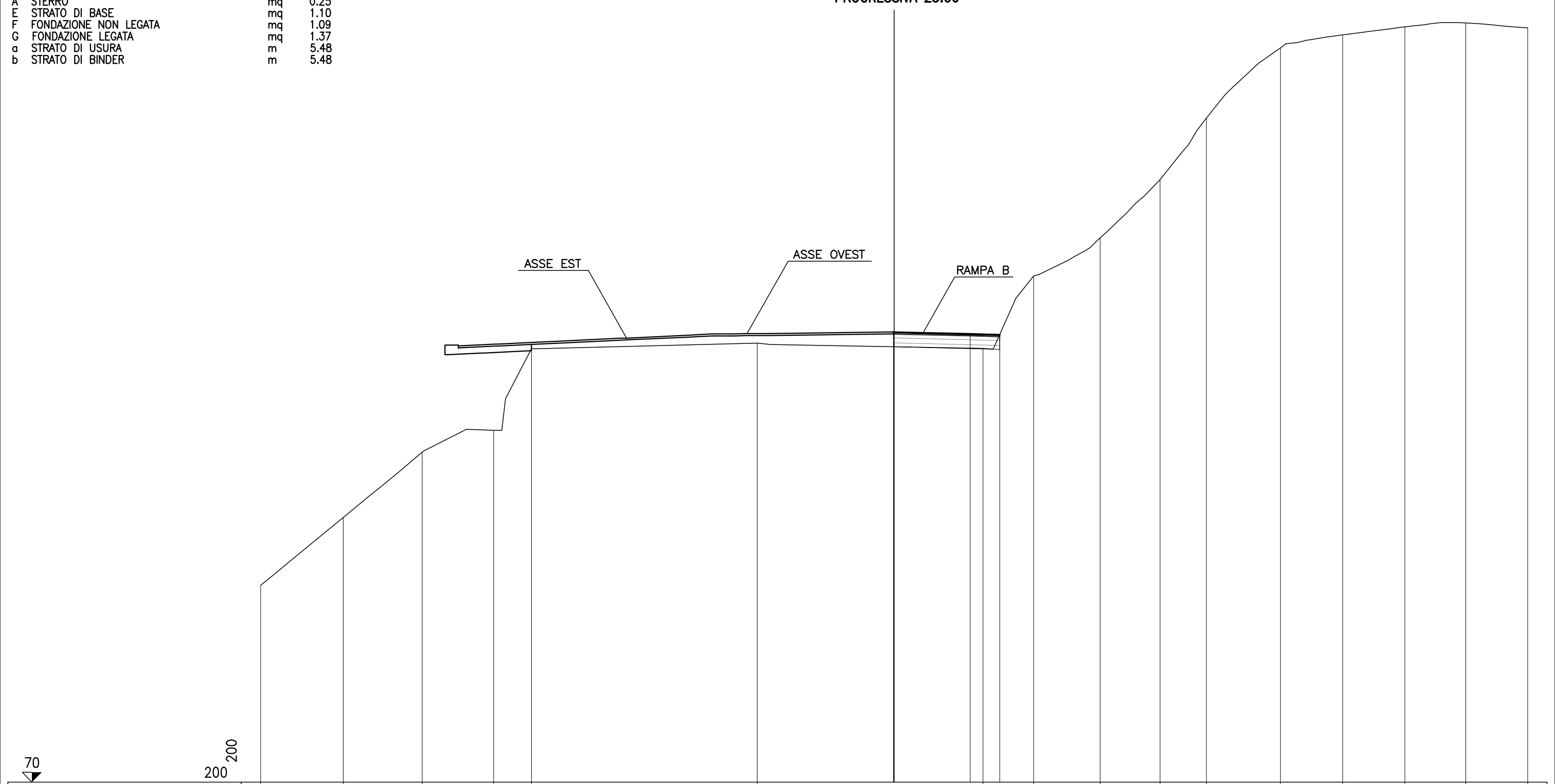
- A STERRO mq 3.21
- E STRATO DI BASE mq 1.25
- EA IMBOTTITURA CON BASE mq 0.99
- F FONDAZIONE NON LEGATA mq 1.25
- G FONDAZIONE LEGATA mq 1.56
- a STRATO DI USURA m 6.25
- b STRATO DI BINDER m 6.25



PROGRESSIVE TERRENO	-32.60	-28.86	-24.94	-20.10	-18.78	-9.56	-5.61	-0.90	4.80	8.46	11.56	14.95	18.09	21.46	24.51	27.57	30.92	32.60
PARZIALI TERRENO	3.74	3.92	4.84	1.32	9.22	3.95	4.71	5.70	3.66	3.10	3.39	3.14	3.37	3.05	3.06	3.35	1.68	
QUOTE TERRENO	79.13	81.00	82.61	85.00	89.44	91.56	91.62	91.52	91.34	93.65	96.00	95.30	95.00	94.77	94.74	93.89	92.82	92.39
PROGRESSIVE PROGETTO								0.00	3.75	6.25								
PARZIALI PROGETTO								3.75	2.50									
QUOTE PROGETTO								91.78	91.68	91.62								

SEZIONE B-2
PROGRESSIVA 25.00

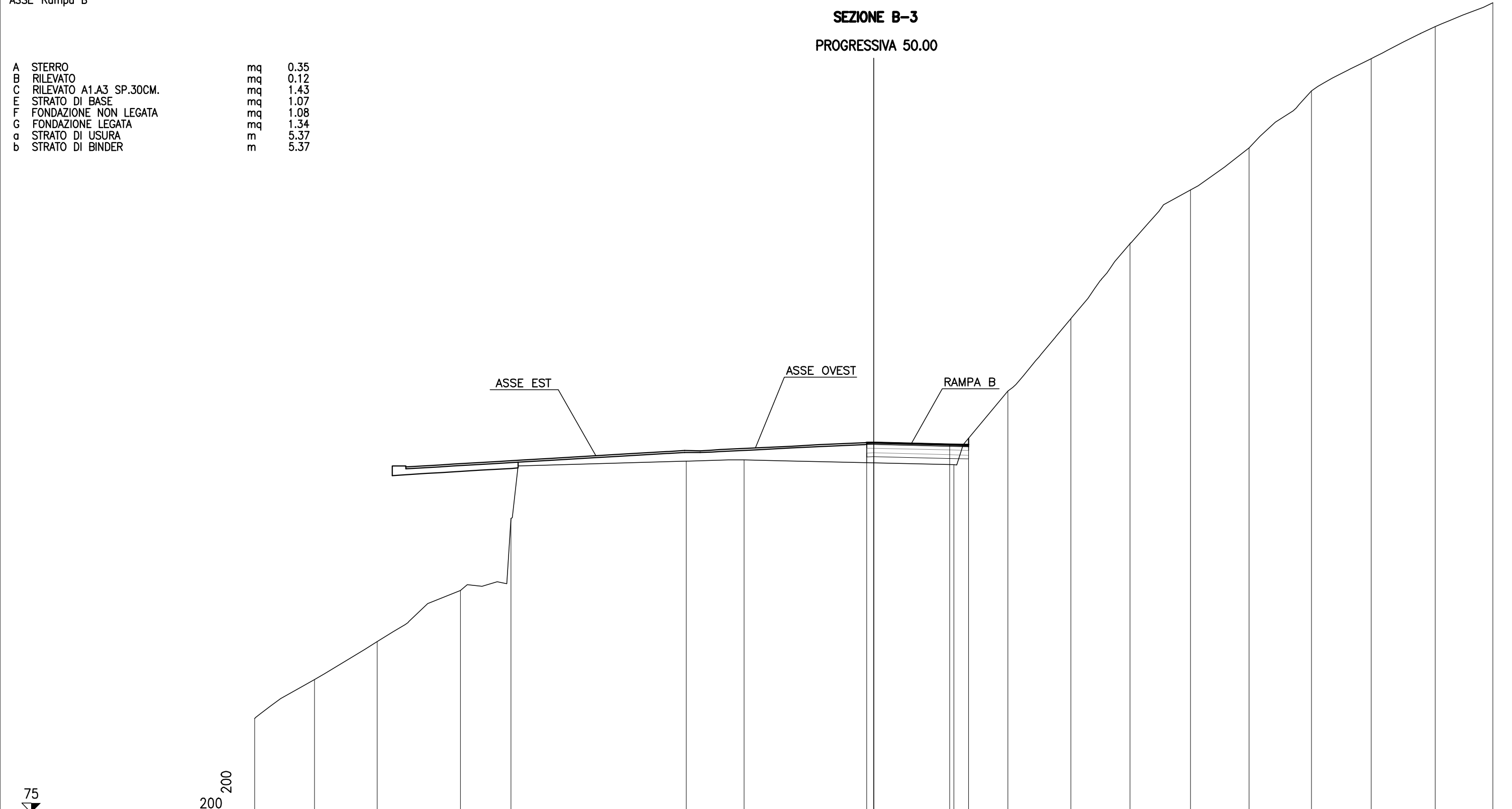
- A STERRO mq 0.25
- E STRATO DI BASE mq 1.10
- F FONDAZIONE NON LEGATA mq 1.09
- G FONDAZIONE LEGATA mq 1.37
- a STRATO DI USURA m 5.48
- b STRATO DI BINDER m 5.48



PROGRESSIVE TERRENO	-32.60	-28.35	-24.28	-20.60	-18.66	-7.04	4.58	7.18	10.61	13.69	16.08	19.88	23.08	26.29	29.42	32.60
PARZIALI TERRENO	4.25	4.07	3.68	1.94	11.62	11.62	2.60	3.43	3.08	2.39	3.80	3.20	3.21	3.13	3.18	
QUOTE TERRENO	80.12	83.61	86.98	88.10	92.30	92.59	92.32	96.04	98.00	101.00	104.17	107.79	108.45	108.86	109.06	108.81
PROGRESSIVE PROGETTO							-0.04	3.91	5.44							
PARZIALI PROGETTO							3.95	1.53								
QUOTE PROGETTO							93.15	93.05	93.02							

SEZIONE B-3
PROGRESSIVA 50.00


A	STERRO	mq	0.35
B	RILEVATO	mq	0.12
C	RILEVATO A1.A3 SP.30CM.	mq	1.43
E	STRATO DI BASE	mq	1.07
F	FONDAZIONE NON LEGATA	mq	1.08
G	FONDAZIONE LEGATA	mq	1.34
a	STRATO DI USURA	m	5.37
b	STRATO DI BINDER	m	5.37



PROGRESSIVE TERRENO	-32.60	-29.45	-26.14	-21.75	-19.10	-9.87	-6.83	4.22	7.07	10.38	13.50	16.68	19.77	23.05	26.20	29.57	32.60
PARZIALI TERRENO	3.15	3.31	4.39	2.65	9.23	3.04	11.05	2.85	3.31	3.12	3.18	3.09	3.28	3.15	3.37	3.03	
QUOTE TERRENO	79.95	82.00	84.00	86.70	90.50	93.51	93.57	93.31	97.20	101.00	104.96	107.78	110.00	113.00	114.70	116.38	117.64
PROGRESSIVE PROGETTO								-0.37	4.00	5.00							
PARZIALI PROGETTO								0.37	4.00	1.00							
QUOTE PROGETTO								94.48	94.39	94.37							

SEZIONE B-5
PROGRESSIVA 100.00

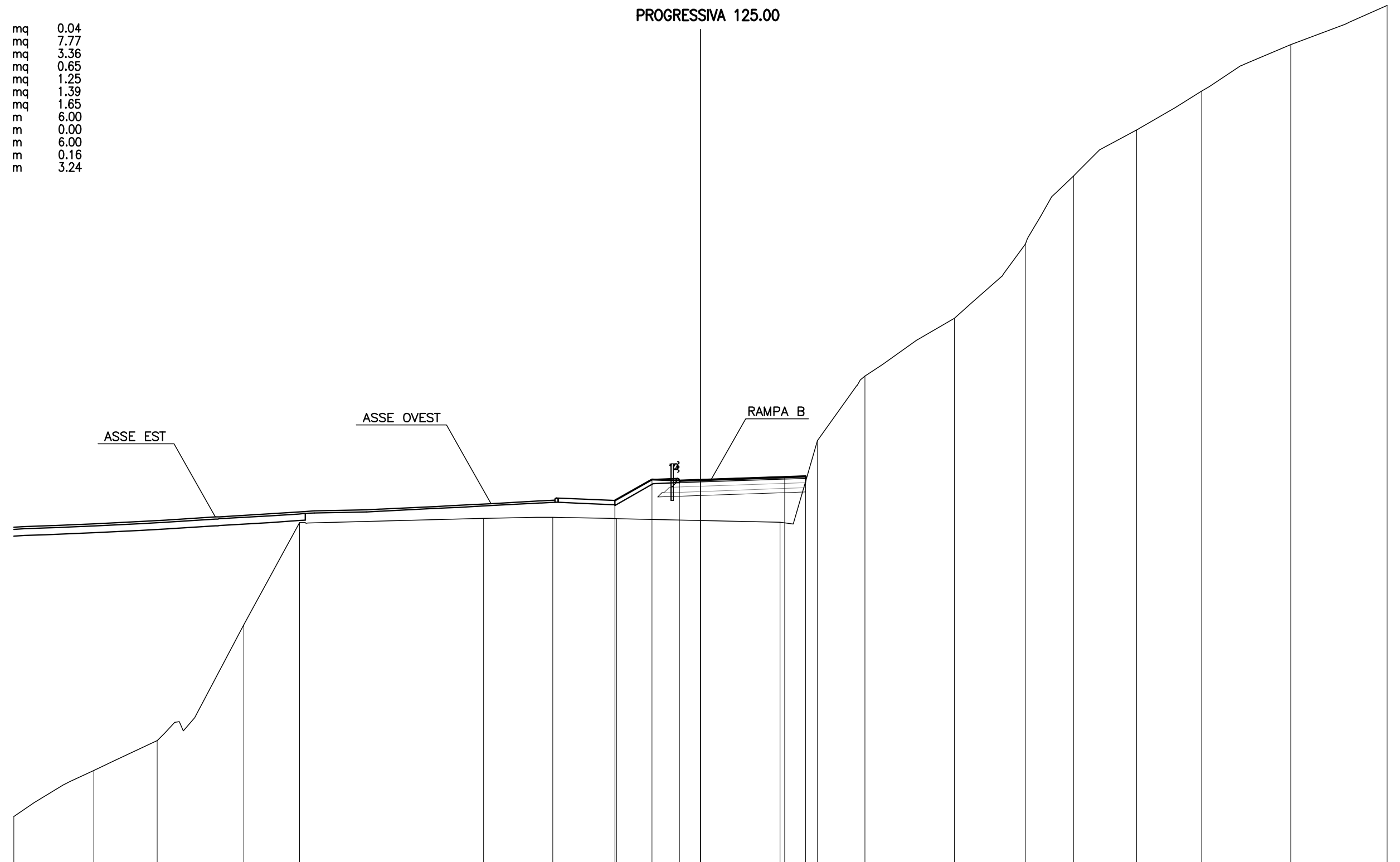
- A STERRO mq 0.50
- B RILEVATO mq 1.20
- C RILEVATO A1.A3 SP.30CM. mq 2.44
- D TERRENO VEGETALE mq 0.23
- E STRATO DI BASE mq 1.24
- F FONDAZIONE NON LEGATA mq 1.38
- G FONDAZIONE LEGATA mq 1.64
- a STRATO DI USURA m 6.00
- aa STRATO DI USURA DRENANTE m 0.00
- b STRATO DI BINDER m 6.00
- f COMPATTAZIONE PIANO DI POSA m 0.60
- g IDROSEMINA SCARPATE m 1.23



PROGRESSIVE TERRENO	-32.60	-29.34	-26.05	-19.33	-9.14	-0.73	3.65	6.19	8.74	11.35	14.18	16.66	18.99	22.02	25.17	28.86	30.12
PARZIALI TERRENO		3.26	3.29	6.72	10.19	8.41	4.38	2.54	2.55	2.61	2.83	2.48	2.33	3.03	3.15	3.69	1.26
QUOTE TERRENO	81.34	83.17	85.00	95.36	95.54	95.42	95.31	99.14	102.24	105.71	108.73	112.00	115.00	117.00	118.75	121.00	121.84
PROGRESSIVE PROGETTO							-2.30	-1.00	0.00	4.00	5.00						
PARZIALI PROGETTO							1.30	1.00	4.00	1.00							
QUOTE PROGETTO							96.69	96.64	96.62	96.55	96.53						

SEZIONE B-6
PROGRESSIVA 125.00


- A STERRO mq 0.04
- B RILEVATO mq 7.77
- C RILEVATO A1.A3 SP.30CM. mq 3.36
- D TERRENO VEGETALE mq 0.65
- E STRATO DI BASE mq 1.25
- F FONDAZIONE NON LEGATA mq 1.39
- G FONDAZIONE LEGATA mq 1.65
- a STRATO DI USURA m 6.00
- aa STRATO DI USURA DRENANTE m 0.00
- b STRATO DI BINDER m 6.00
- f COMPATTAZIONE PIANO DI POSA m 0.16
- g IDROSEMINA SCARPATE m 3.24



PROGRESSIVE TERRENO	-32.60	-28.81	-25.79	-21.68	-19.02	-10.30	-7.01	-3.98		3.77	5.56	7.82	12.06	15.43	17.72	20.72	23.80	28.03	32.60
PARZIALI TERRENO		3.79	3.02	4.11	2.66	8.72	3.29	3.03	7.75	1.79	2.26	4.24	3.37	2.29	3.00	3.08	4.23	4.57	
QUOTE TERRENO	82.35	84.53	85.95	91.47	96.31	96.50	96.56	96.50		96.31	100.19	103.26	106.00	109.54	112.77	114.95	116.79	119.00	120.86
PROGRESSIVE PROGETTO								-4.06	-2.30	-1.00	0.00		4.00	5.00					
PARZIALI PROGETTO								1.76	1.30	1.00	4.00		1.00						
QUOTE PROGETTO								97.35	98.35	98.30	98.33		98.47	98.51					

SEZIONE B-7
PROGRESSIVA 150.00

- B RILEVATO mq 19.58
- C RILEVATO A1.A3 SP.30CM. mq 4.76
- D TERRENO VEGETALE mq 1.65
- E STRATO DI BASE mq 1.28
- F FONDAZIONE NON LEGATA mq 1.60
- G FONDAZIONE LEGATA mq 1.80
- a STRATO DI USURA m 6.00
- b STRATO DI BINDER m 6.00
- g IDROSEMINA SCARPATE m 8.26

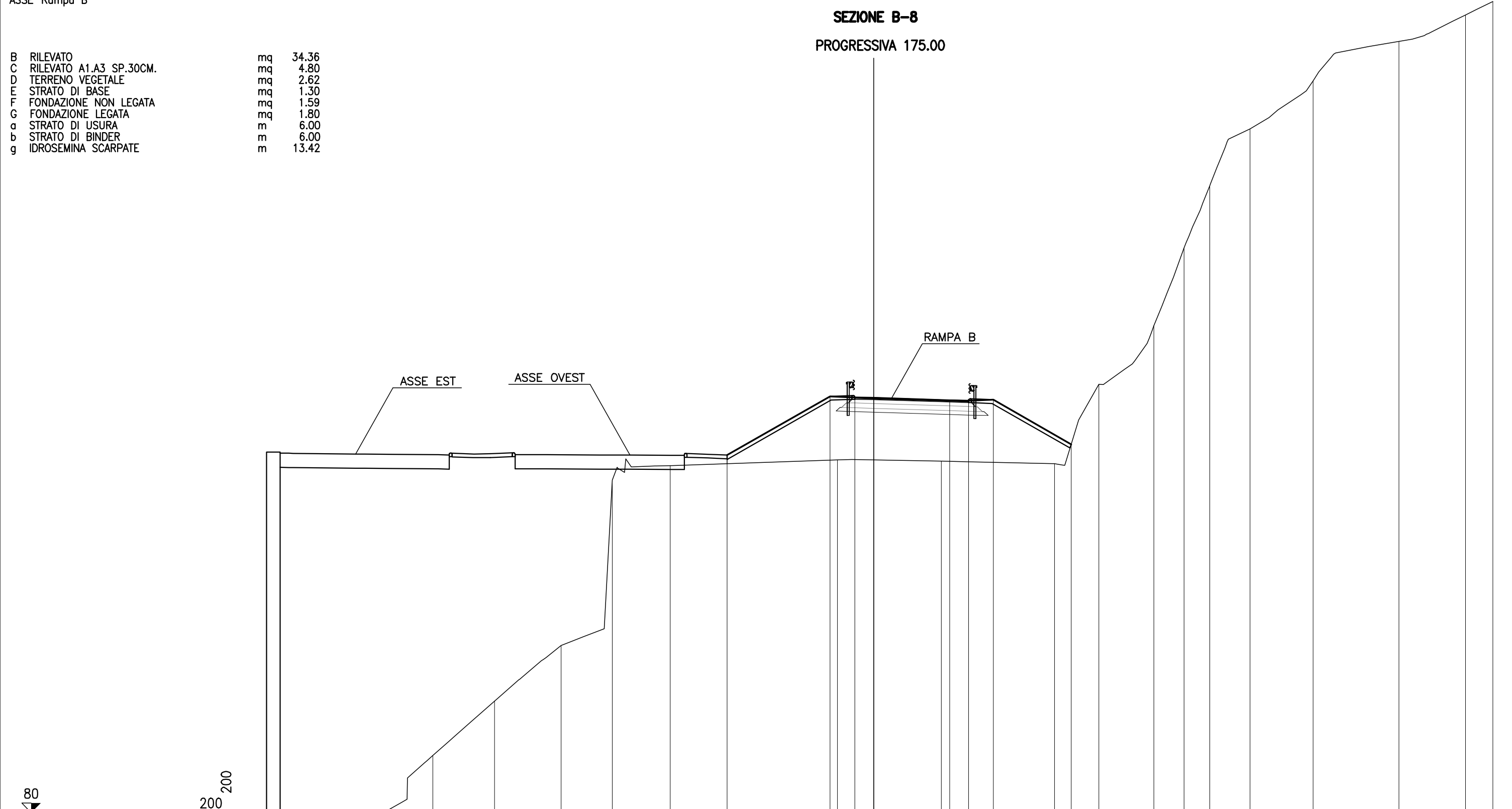


80
 200 200

PROGRESSIVE TERRENO		81.15	83.00	85.59		97.23	97.27	97.46	97.55		97.34	101.69	105.00	109.80	113.00	116.47	119.17	121.00	123.00
PARZIALI TERRENO		3.07	4.10		8.48	3.27		5.58	3.13	10.87	3.11	2.79	4.34	2.08	2.83	3.25	4.31	3.89	
QUOTE TERRENO																			
PROGRESSIVE PROGETTO								-5.95		-2.30	-1.00	0.00	4.00	5.00	6.30	7.70			
PARZIALI PROGETTO								3.65	1.30	1.00	0.00	4.00	1.00	1.30	1.40				
QUOTE PROGETTO								98.03	100.12	100.07	100.08	100.15	100.17	100.22	99.42				

SEZIONE B-8
PROGRESSIVA 175.00

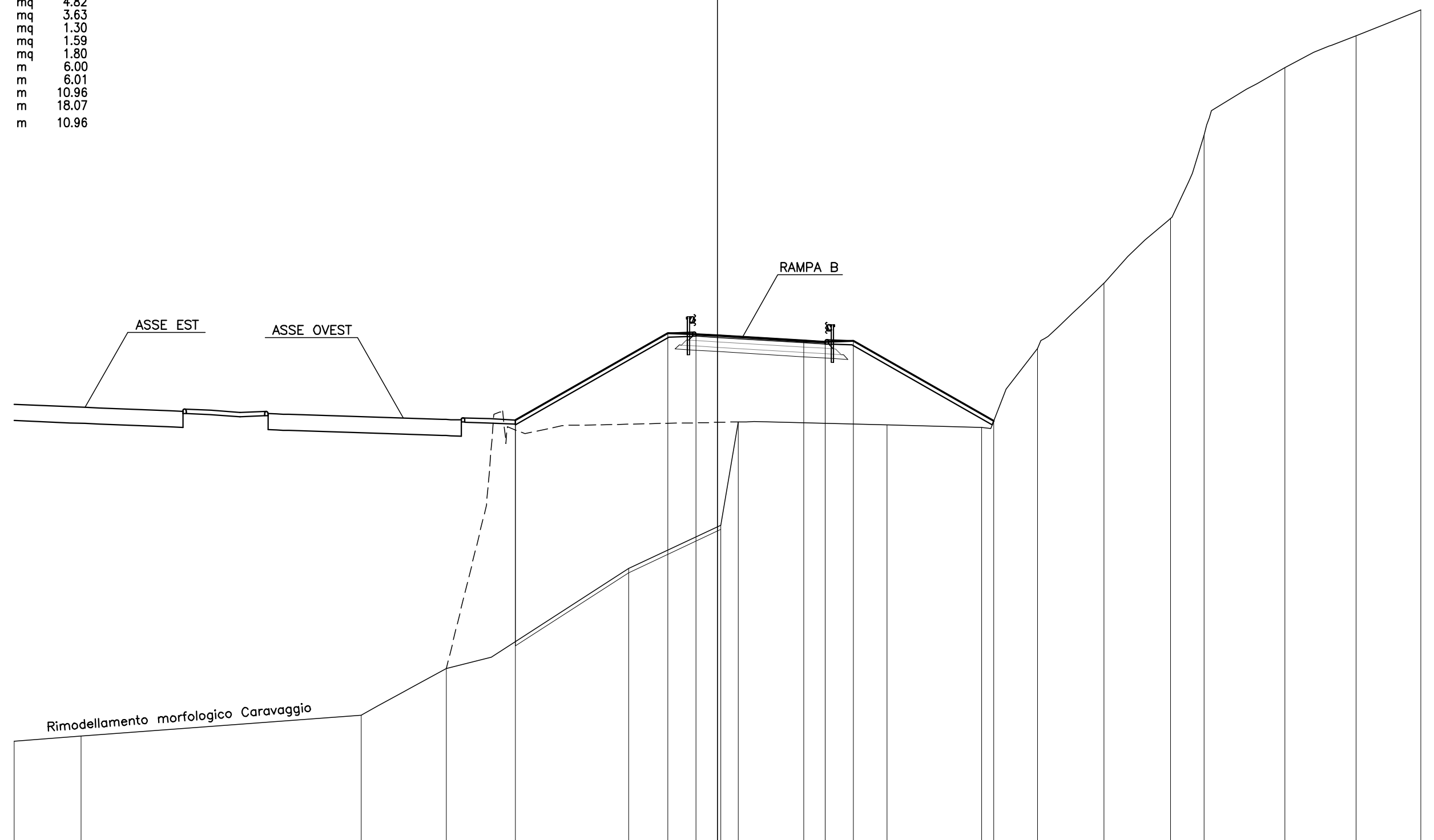
B	RILEVATO	mq	34.36
C	RILEVATO A1.A3 SP.30CM.	mq	4.80
D	TERRENO VEGETALE	mq	2.62
E	STRATO DI BASE	mq	1.30
F	FONDAZIONE NON LEGATA	mq	1.59
G	FONDAZIONE LEGATA	mq	1.80
a	STRATO DI USURA	m	6.00
b	STRATO DI BINDER	m	6.00
g	IDROSEMINA SCARPATE	m	13.42



PROGRESSIVE TERRENO	-25.81	-23.22	-19.96	-16.46	-13.76	-10.71		-1.91		3.57		9.52	11.85	14.76	16.34	17.69	19.82	23.13		27.66	31.16	32.60
PARZIALI TERRENO	2.59	3.26	3.50	2.70	3.05		8.80		5.48		5.95	2.33	2.91	1.58	1.35	2.13	3.31		4.53		3.50	1.44
QUOTE TERRENO	80.00	83.00	85.87	88.80	97.50	98.27		98.57		98.50		98.37	102.55	105.63	109.73	113.00	116.00	118.53		120.61	122.00	122.71
PROGRESSIVE PROGETTO							-7.71		-2.30	-1.00	0.00		4.00	5.00	6.30		10.40					
PARZIALI PROGETTO							5.41		1.30	1.00	4.00		1.00	1.30	4.10							
QUOTE PROGETTO							98.82		101.92	101.87	101.83		101.71	101.68	101.73		99.39					

SEZIONE B-9
PROGRESSIVA 200.00

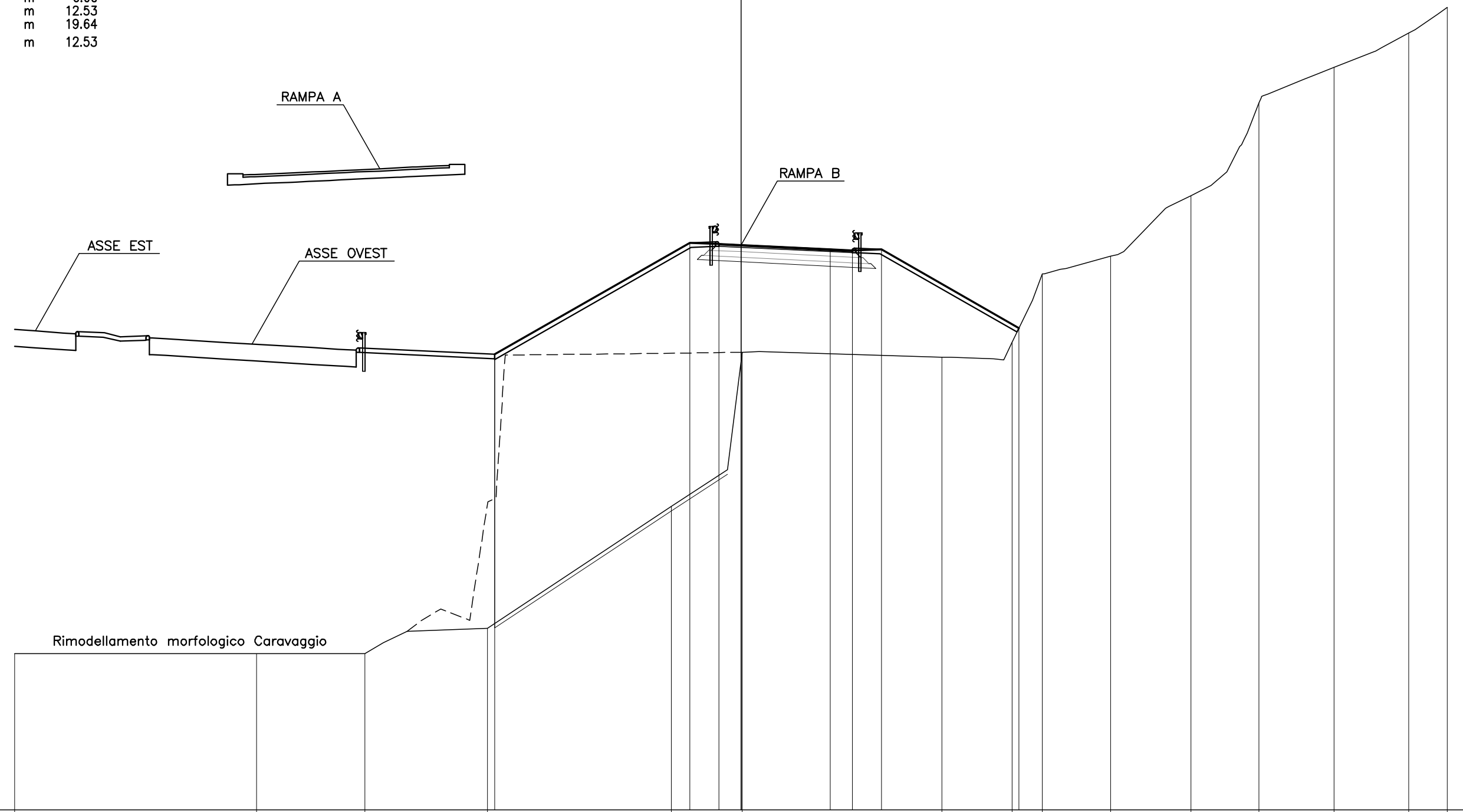
- B RILEVATO mq 119.71
- C RILEVATO A1.A3 SP.30CM. mq 4.82
- D TERRENO VEGETALE mq 3.63
- E STRATO DI BASE mq 1.30
- F FONDAZIONE NON LEGATA mq 1.59
- G FONDAZIONE LEGATA mq 1.80
- a STRATO DI USURA m 6.00
- b STRATO DI BINDER m 6.01
- c SCOTICO IN RILEVATO m 10.96
- g IDROSEMINA SCARPATE m 18.07
- h GRADONATURA SCARPATE m 10.96



PROGRESSIVE TERRENO	-32.60	-29.50	-16.51	-12.56	-4.12	0.15	0.97	7.87	12.24	14.83	17.92	21.00	22.55	26.30	29.60	32.60
PARZIALI TERRENO	3.10	12.99	3.95	8.44	4.27	0.82	6.90	4.37	2.59	3.09	3.08	1.55	3.75	3.30	3.00	
QUOTE TERRENO	84.77	85.00	85.97	88.14	92.78	94.78	99.57	99.43	99.33	102.98	106.00	109.00	112.87	116.00	117.48	118.67
PROGRESSIVE PROGETTO					-9.36	-2.30	-1.00	0.00	4.00	5.00	6.30	12.81				
PARZIALI PROGETTO					7.06	1.30	1.00	4.00	1.00	1.30	6.51					
QUOTE PROGETTO					99.66	103.70	103.64	103.58	103.34	103.28	103.34	99.62				

SEZIONE B-10
PROGRESSIVA 225.00

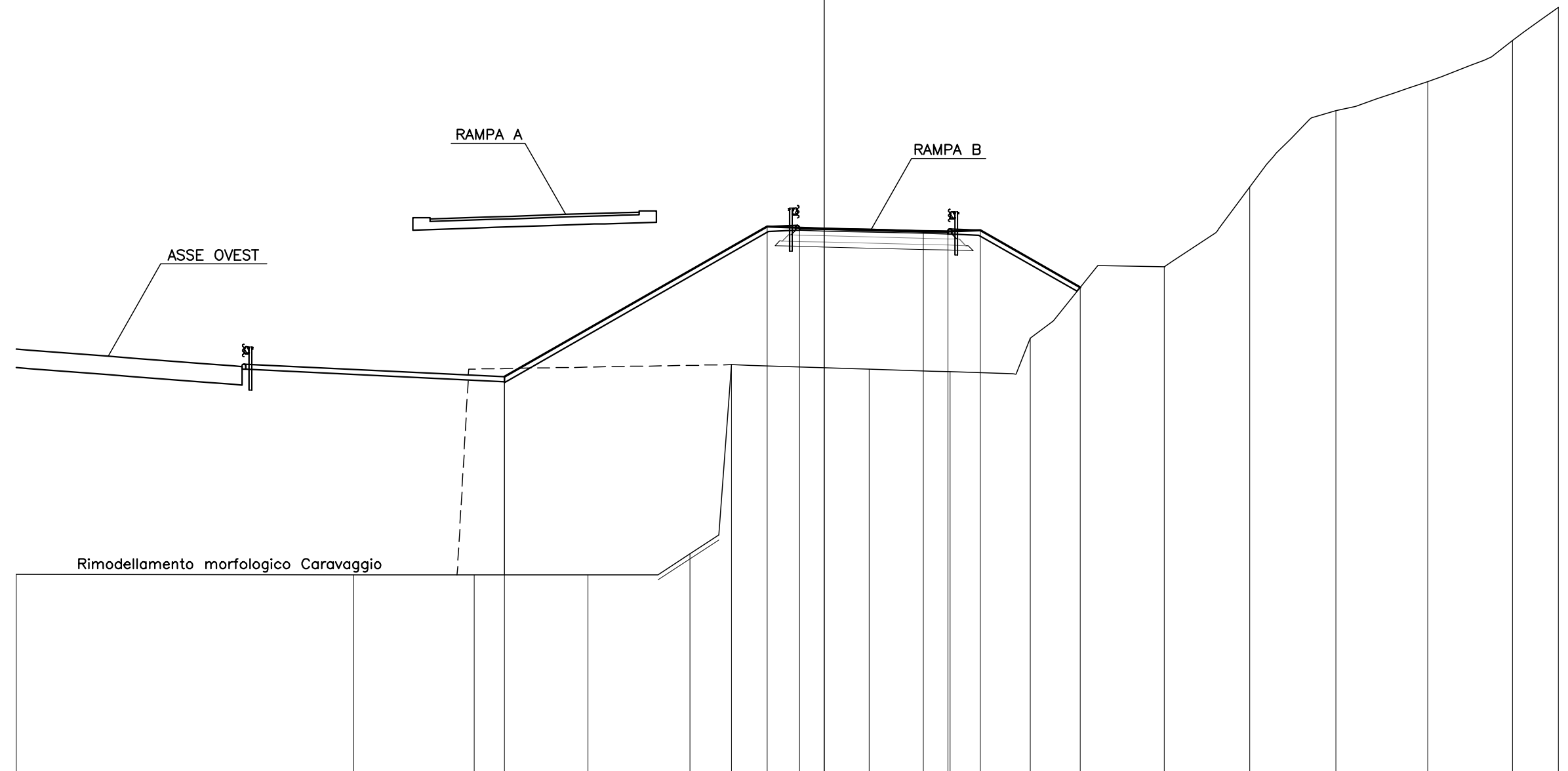
B	RILEVATO	mq	159.49
C	RILEVATO A1.A3 SP.30CM.	mq	4.81
D	TERRENO VEGETALE	mq	3.92
E	STRATO DI BASE	mq	1.29
F	FONDAZIONE NON LEGATA	mq	1.60
G	FONDAZIONE LEGATA	mq	1.79
a	STRATO DI USURA	m	6.00
b	STRATO DI BINDER	m	6.00
c	SCOTICO IN RILEVATO	m	12.53
g	IDROSEMINA SCARPATE	m	19.64
h	GRADONATURA SCARPATE	m	12.53



PROGRESSIVE TERRENO	-32.80	-21.74	-16.88	-11.37	-3.14	0.06	9.01	12.17	13.52	16.59	20.19	23.24	26.61	29.96	31.69
PARZIALI TERRENO	10.86	4.86	5.51	8.23	3.20	8.95	3.16	1.35	3.07	3.60	3.05	3.37	3.35	1.73	
QUOTE TERRENO	87.00	87.00	87.00	88.14	93.60	100.52	100.31	100.98	104.04	104.84	107.56	111.71	113.31	114.85	116.00
PROGRESSIVE PROGETTO				-11.06	-2.30	0.00	4.00	12.47							
PARZIALI PROGETTO				8.76	1.30	1.00	4.00	6.17							
QUOTE PROGETTO				100.43	105.44	105.38	105.33	101.61							

SEZIONE B-11
PROGRESSIVA 250.00

- B RILEVATO mq 148.64
- C RILEVATO A1.A3 SP.30CM. mq 4.80
- D TERRENO VEGETALE mq 3.87
- E STRATO DI BASE mq 1.29
- F FONDAZIONE NON LEGATA mq 1.59
- G FONDAZIONE LEGATA mq 1.79
- a STRATO DI USURA m 6.00
- b STRATO DI BINDER m 6.00
- c SCOTICO IN RILEVATO m 2.94
- g IDROSEMINA SCARPATE m 19.32
- h GRADONATURA SCARPATE m 2.94

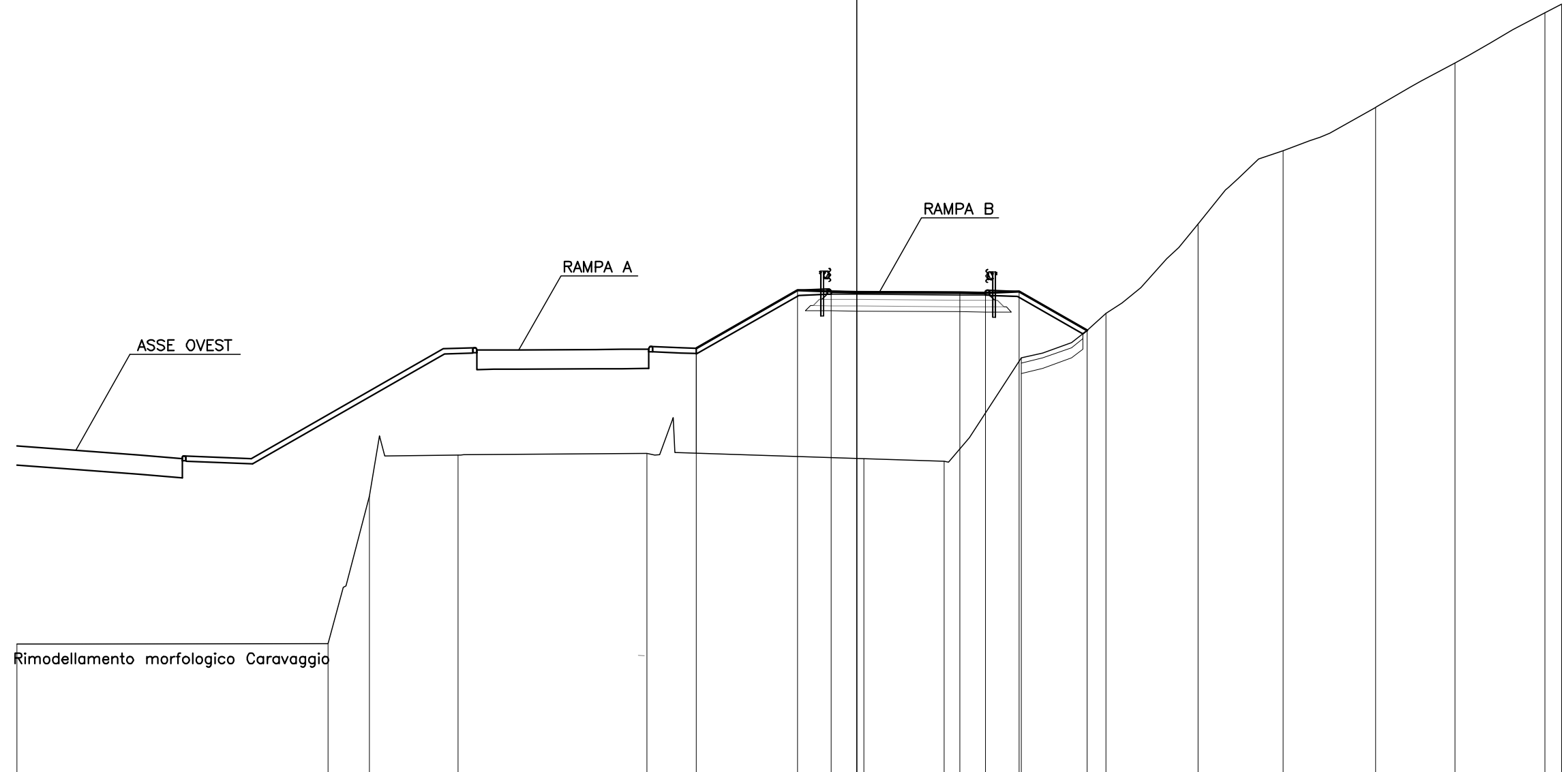


85
200 200

PROGRESSIVE TERRENO	-32.60	-18.97	-14.12	-9.53	-5.42	-3.73	1.81	5.08	8.32	13.72	17.17	20.65	24.35	27.78	29.61
PARZIALI TERRENO	13.63	4.85	4.59	4.11	1.69	5.54	3.27	3.24	5.40	3.45	3.48	3.70	3.43	1.83	
QUOTE TERRENO	93.12	93.11	93.11	93.11	93.95	101.59	101.40	101.30	102.65	105.54	108.76	111.83	113.00	114.67	116.00
PROGRESSIVE PROGETTO			-12.91			-2.30	-1.00	0.00	4.00	5.00	6.30	10.33			
PARZIALI PROGETTO			10.61			1.30	1.00	0.00	4.00	1.00	1.30	4.03			
QUOTE PROGETTO			101.10			107.16	107.11	107.08	106.98	106.96	107.01	104.71			

SEZIONE B-12
PROGRESSIVA 275.00

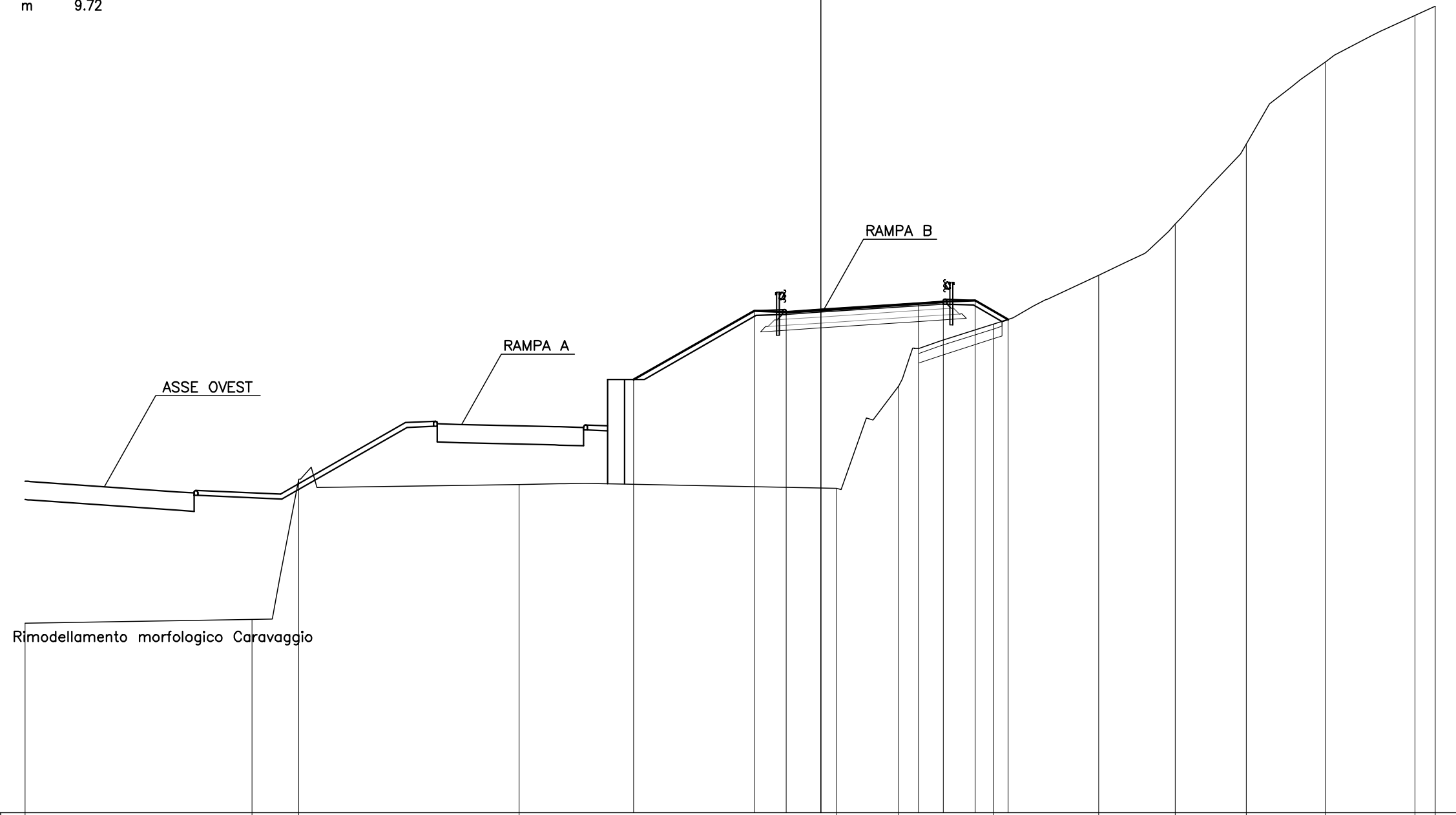
B	RILEVATO	mq	63.72
C	RILEVATO A1.A3 SP.30CM.	mq	4.79
D	TERRENO VEGETALE	mq	1.95
E	STRATO DI BASE	mq	1.31
F	FONDAZIONE NON LEGATA	mq	1.59
G	FONDAZIONE LEGATA	mq	1.77
a	STRATO DI USURA	m	6.00
b	STRATO DI BINDER	m	6.00
c	SCOTICO IN RILEVATO	m	2.60
e	BONIFICA	m	2.60
g	IDROSEMINA SCARPATE	m	10.04



PROGRESSIVE TERRENO	-32.60	-20.51	-18.91	-15.47	-8.14	0.27	3.39	6.38	9.67	13.25	16.54	20.14	23.22	26.70	27.36
PARZIALI TERRENO	12.09	1.60	3.44	7.33	8.41	3.12	2.99	3.29	3.58	3.29	3.60	3.08	3.48	0.66	
QUOTE TERRENO	95.16	95.17	100.90	102.50	102.57	102.35	102.25	106.27	108.00	111.46	114.31	115.99	117.71	119.66	120.00
PROGRESSIVE PROGETTO					-6.24	-2.30	-1.00	0.00	4.00	5.00	6.30	8.94			
PARZIALI PROGETTO					3.94	1.30	1.00	4.00	1.00	1.30	2.64				
QUOTE PROGETTO					106.64	108.89	108.84	108.83	108.81	108.80	108.85	107.34			

SEZIONE B-13
PROGRESSIVA 300.00

B	RILEVATO	mq	64.52
C	RILEVATO A1.A3 SP.30CM.	mq	4.94
D	TERRENO VEGETALE	mq	1.88
E	STRATO DI BASE	mq	1.38
F	FONDAZIONE NON LEGATA	mq	1.67
G	FONDAZIONE LEGATA	mq	1.91
a	STRATO DI USURA	m	6.43
b	STRATO DI BINDER	m	6.44
c	SCOTICO IN RILEVATO	m	3.57
e	BONIFICA	m	3.57
g	IDROSEMINA SCARPATE	m	9.72



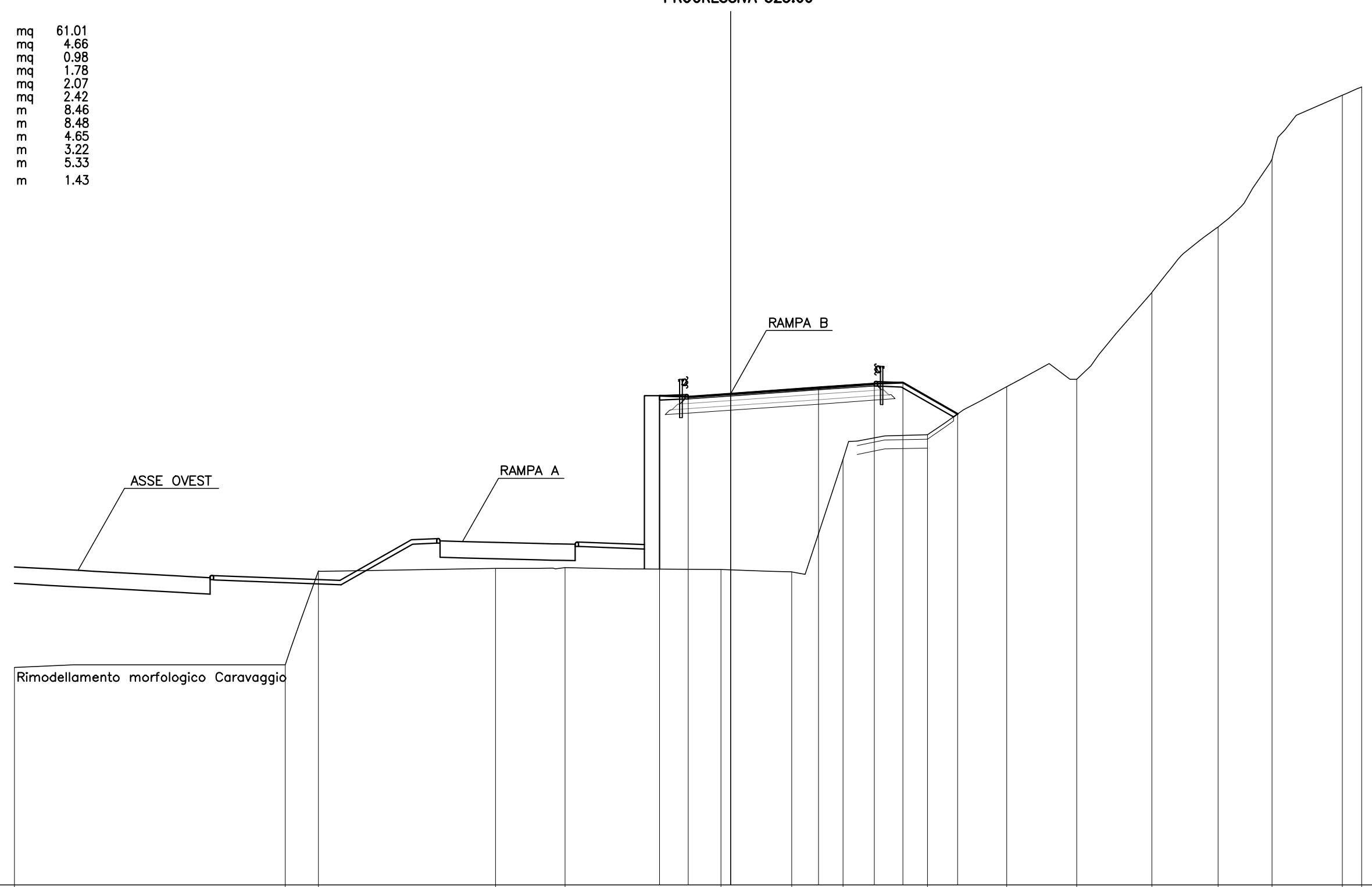
Rimodellamento morfologico Caravaggio

90
 200 200

PROGRESSIVE TERRENO	-32.80	-23.30	-21.39	-12.35	0.64	3.19	7.09	11.38	14.52	17.43	20.66	24.35	25.16
PARZIALI TERRENO	9.30	1.91	9.04	12.99	2.55	3.90	4.29	3.14	2.91	3.23	3.69	0.81	
QUOTE TERRENO	97.75	97.91	103.64	103.42	103.26	107.46	110.00	112.00	114.09	117.36	120.72	122.63	123.00
PROGRESSIVE PROGETTO				-7.67	-2.72	-1.42	0.00	4.00	5.01	6.31	7.68		
PARZIALI PROGETTO				4.95	1.30	1.42	4.00	1.01	1.30	1.37			
QUOTE PROGETTO				107.73	110.54	110.49	110.58	110.85	110.91	110.97	110.19		

SEZIONE B-14
PROGRESSIVA 325.00

B	RILEVATO	mq	61.01
C	RILEVATO A1.A3 SP.30CM.	mq	4.66
D	TERRENO VEGETALE	mq	0.98
E	STRATO DI BASE	mq	1.78
F	FONDAZIONE NON LEGATA	mq	2.07
G	FONDAZIONE LEGATA	mq	2.42
a	STRATO DI USURA	m	8.46
b	STRATO DI BINDER	m	8.48
c	SCOTICO IN RILEVATO	m	4.65
e	BONIFICA	m	3.22
g	IDROSEMINA SCARPATE	m	5.33
h	GRADONATURA SCARPATE	m	1.43



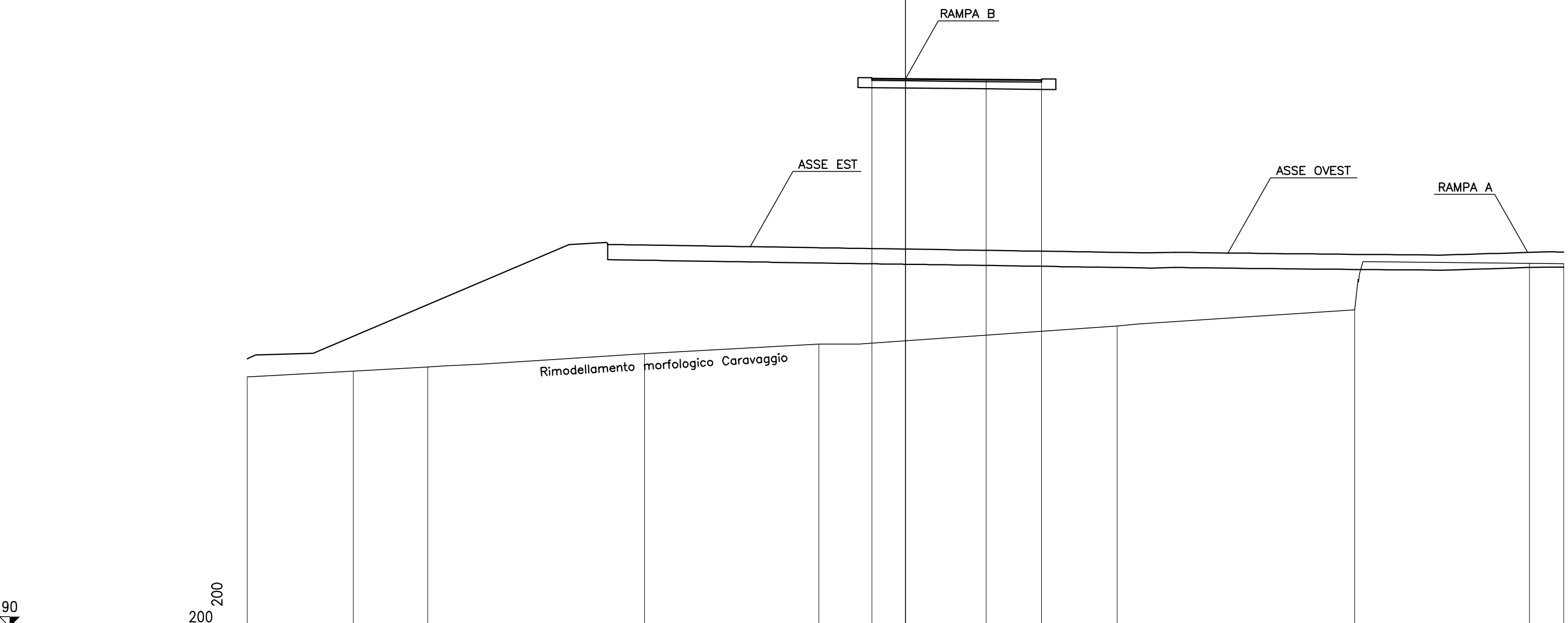
90
 200 200

PROGRESSIVE TERRENO	-32.60	-20.27	-18.75	-10.69	-7.54	-0.44	2.78	5.11	8.97	12.56	15.75	19.16	22.18	24.64	27.85	28.72
PARZIALI TERRENO	12.33	1.52	8.06	3.15	7.10	3.22	2.33	3.86	3.59	3.19	3.41	3.02	2.46	3.21	0.87	
QUOTE TERRENO	99.88	100.00	104.28	104.40	104.43	104.34	104.23	109.36	110.47	112.66	113.00	116.94	119.92	123.00	125.91	126.29
PROGRESSIVE PROGETTO								3.22	1.92	0.00	4.00	6.54	7.84	10.34		
PARZIALI PROGETTO								1.30	1.92	4.00	2.54	1.30	2.50			
QUOTE PROGETTO								112.25	112.20	112.33	112.61	112.79	112.84	111.42		

SEZIONE B-17
 PROGRESSIVA 400.00

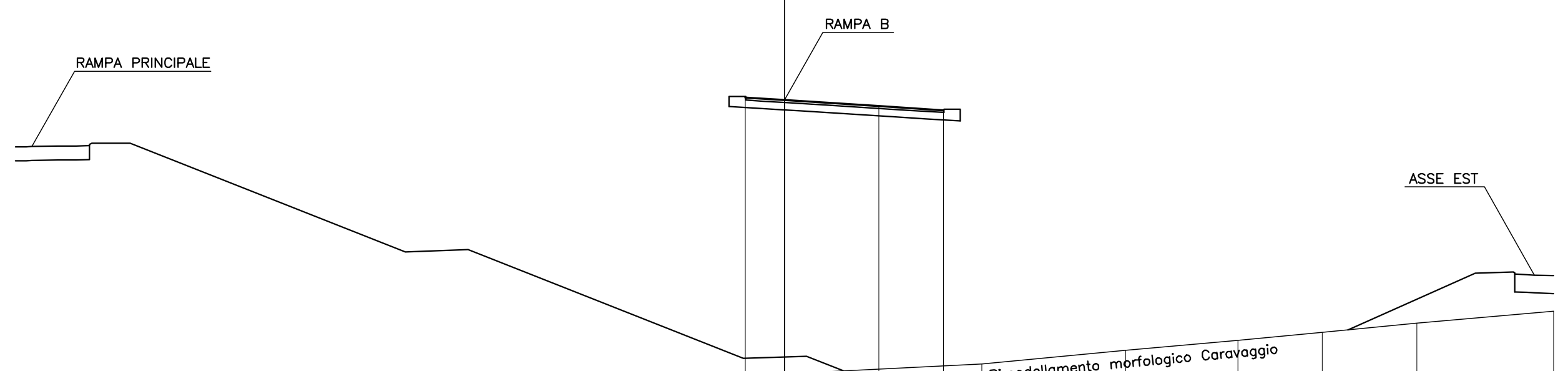
90

200 200



PROGRESSIVE TERRENO	-32.80	-27.35	-23.66	-12.91	-4.28		10.48	22.26	30.91	32.60
PARZIALI TERRENO	5.25	3.69	10.75	8.63	14.76	11.78	8.65	1.69		
QUOTE TERRENO	102.37	102.66	102.87	103.52	104.00		104.90	105.70	108.00	107.97
PROGRESSIVE PROGETTO						-1.65	0.00	4.00	6.75	
PARZIALI PROGETTO						1.65	4.00	2.75		
QUOTE PROGETTO						117.15	117.13	117.10	117.07	

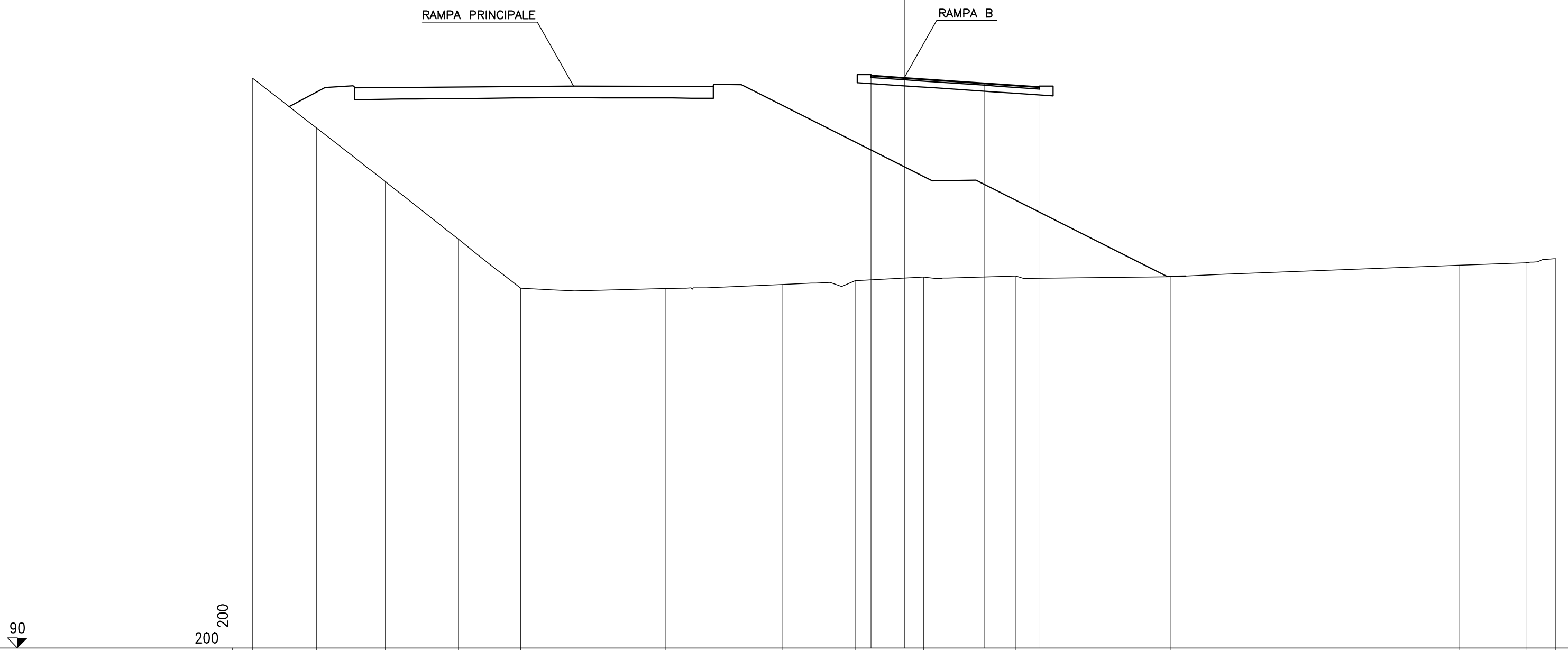
SEZIONE B-19
PROGRESSIVA 450.00



90
200 200

PROGRESSIVE TERRENO		-32.80		-23.31		-17.72		-13.99		-3.84		8.36		14.47		19.22		22.80		26.81		32.60
PARZIALI TERRENO		9.29		5.59		3.73		10.15		12.20		6.11		4.75		3.58		4.01		5.79		
QUOTE TERRENO		105.25		105.59		105.86		106.00		106.39		107.00		107.57		108.00		108.34		108.72		109.24
PROGRESSIVE PROGETTO										-1.65		4.00		6.75								
PARZIALI PROGETTO										1.65		4.00		2.75								
QUOTE PROGETTO										118.28		118.17		117.92		117.74						

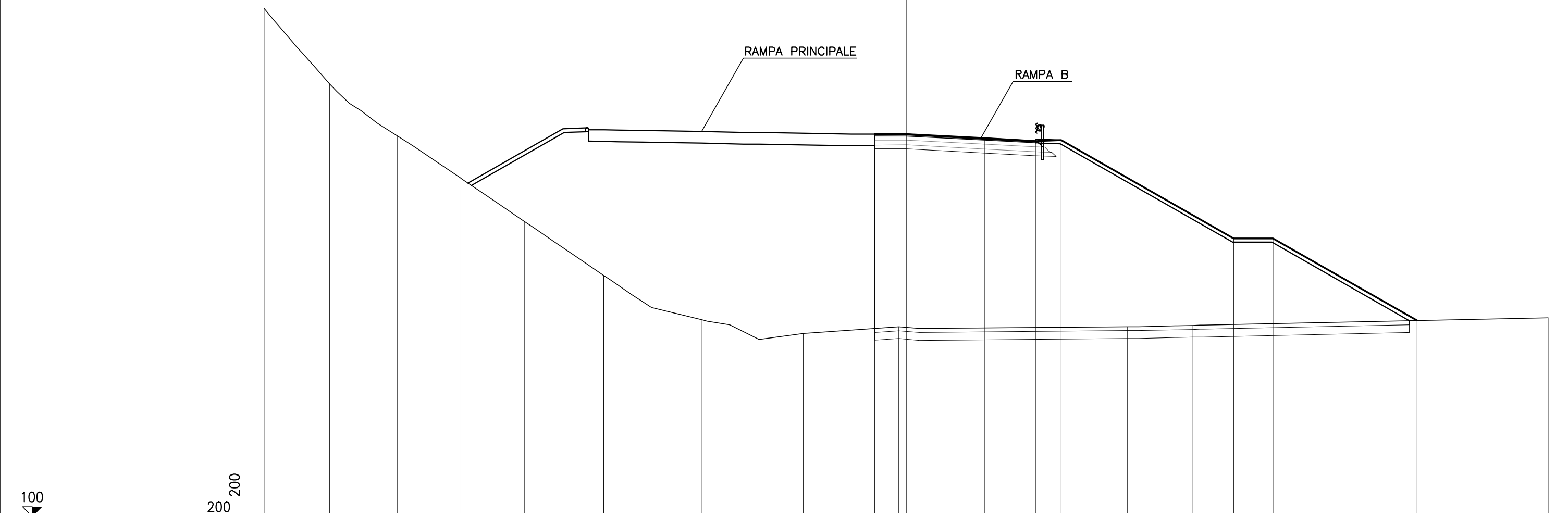
SEZIONE B-20
 PROGRESSIVA 475.00



PROGRESSIVE TERRENO	-32.60	-29.39	-25.95	-22.31	-19.18	-11.94	-6.11	-2.46	0.97	5.60	13.34	27.77	31.12	32.60
PARZIALI TERRENO	3.21	3.44	3.64	3.13	7.24	5.83	3.65	3.43	4.63	7.74	14.43	3.35	1.48	
QUOTE TERRENO	118.50	116.00	113.33	110.45	108.00	107.98	108.19	108.37	108.55	108.61	108.57	109.14	109.27	109.48
PROGRESSIVE PROGETTO								-1.65	0.00	4.00	6.75			
PARZIALI PROGETTO								1.65	4.00	2.75				
QUOTE PROGETTO								118.64	118.52	118.25	118.06			

SEZIONE B-21
PROGRESSIVA 500.00

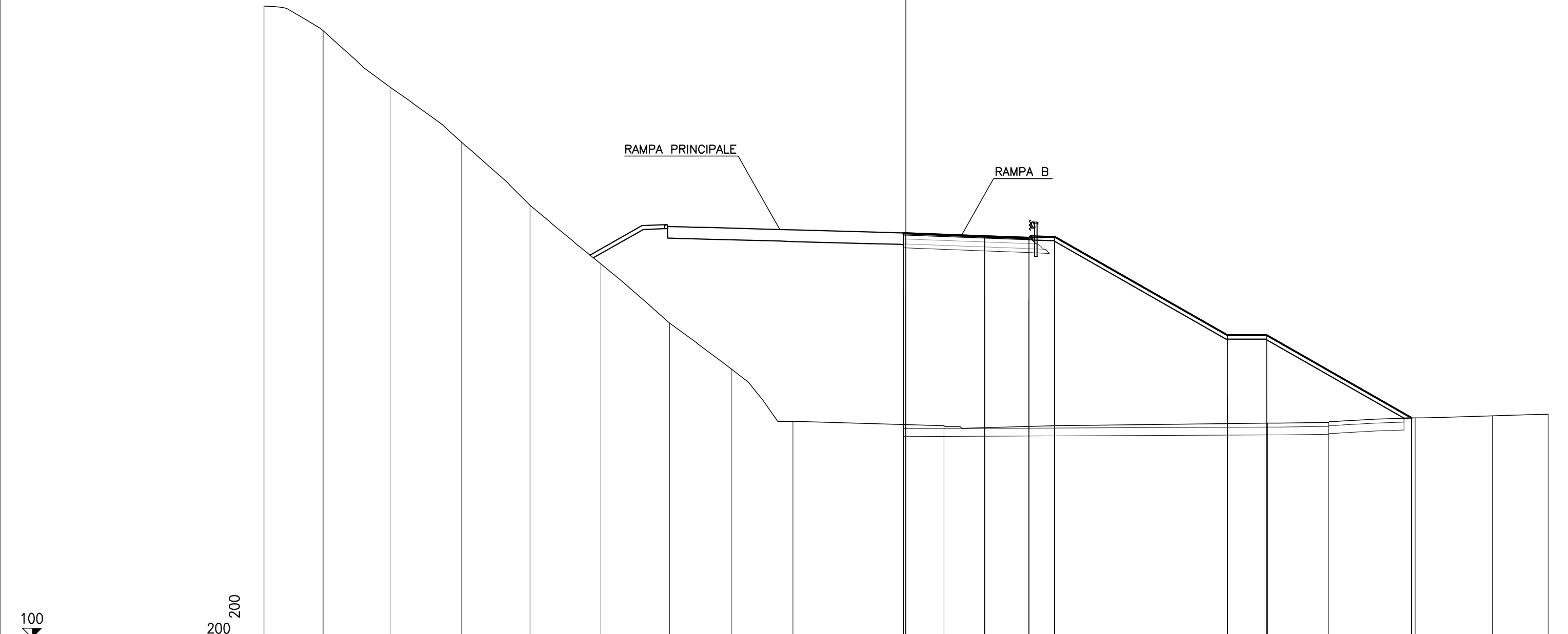
B	RILEVATO	mq	162.21
C	RILEVATO A1.A3 SP.30CM.	mq	4.14
D	TERRENO VEGETALE	mq	4.32
E	STRATO DI BASE	mq	1.68
F	FONDAZIONE NON LEGATA	mq	1.82
G	FONDAZIONE LEGATA	mq	2.20
a	STRATO DI USURA	m	8.17
b	STRATO DI BINDER	m	8.18
c	SCOTICO IN RILEVATO	m	27.14
e	BONIFICA	m	27.14
g	IDROSEMINA SCARPATE	m	21.72



PROGRESSIVE TERRENO		-32.60	-29.27	-25.83	-22.66	-19.38	-15.35	-10.36	-5.22	-0.37		11.23	14.57		32.60		
PARZIALI TERRENO		3.33	3.44	3.17	3.28	4.03	4.99	5.14	4.85	11.60	3.34	18.03					
QUOTE TERRENO		125.81	122.00	119.35	117.23	115.00	112.26	110.00	109.31	109.65	109.65	109.72	110.11				
PROGRESSIVE PROGETTO										-1.59	0.00	4.00	6.58	7.88			
PARZIALI PROGETTO										1.59	4.00	2.58	1.30	8.75	2.00	7.31	25.94
QUOTE PROGETTO										119.43	119.44	119.23	119.09	119.14	114.14	114.14	109.96

SEZIONE B-22
PROGRESSIVA 525.00

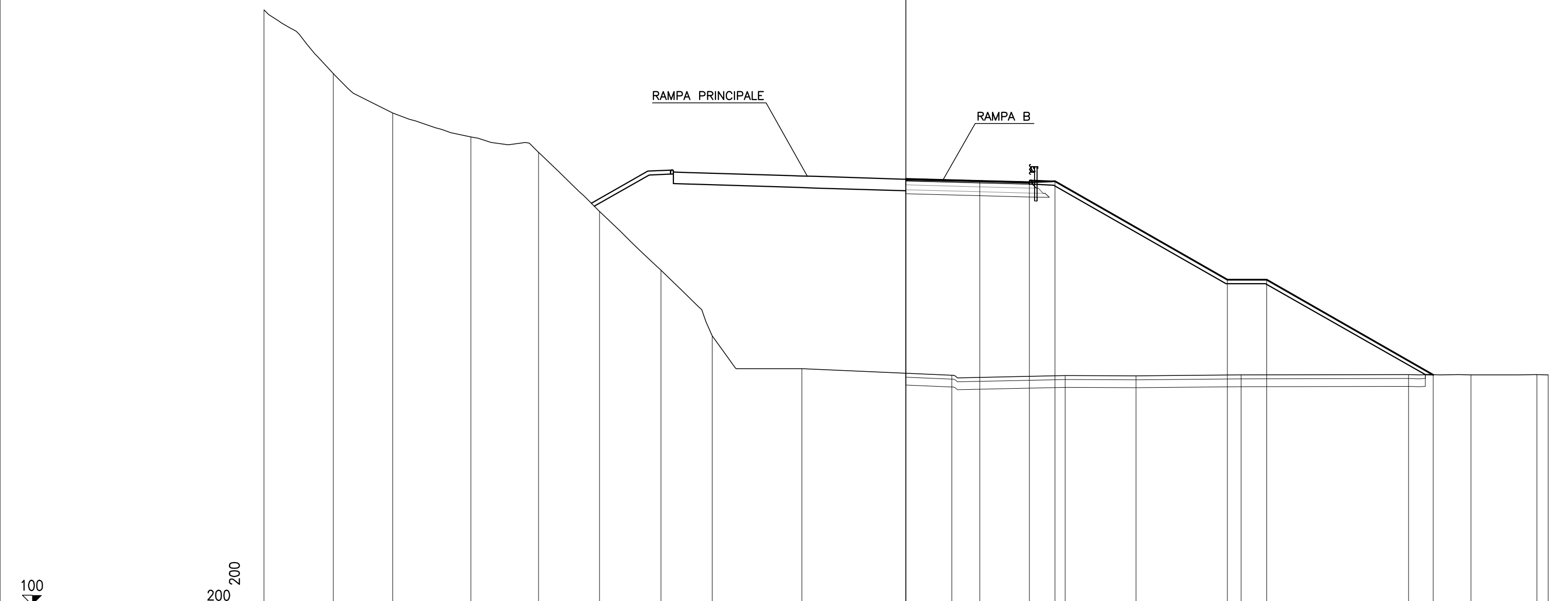
B	RILEVATO	mq	148.61
C	RILEVATO A1.A3 SP.30CM.	mq	3.58
D	TERRENO VEGETALE	mq	4.33
E	STRATO DI BASE	mq	1.33
F	FONDAZIONE NON LEGATA	mq	1.48
G	FONDAZIONE LEGATA	mq	1.75
a	STRATO DI USURA	m	6.39
b	STRATO DI BINDER	m	6.39
c	SCOTICO IN RILEVATO	m	25.42
e	BONIFICA	m	25.42
g	IDROSEMINA SCARPATE	m	21.78



PROGRESSIVE TERRENO	-32.60	-29.60	-26.19	-22.56	-19.09	-15.48	-12.02	-8.88	-5.74	1.93	7.54	18.35	21.44	25.84	29.75	32.60
PARZIALI TERRENO		3.00	3.41	3.63	3.47	3.61	3.46	3.14	3.14	7.67	5.61	10.81	3.08	4.40	3.91	2.85
QUOTE TERRENO	132.10	130.86	128.00	125.20	122.00	119.00	116.00	113.67	111.00	110.79	110.79	110.93	110.96	111.19	111.29	111.38
PROGRESSIVE PROGETTO										-0.14	4.00	6.25	7.55	16.30	18.30	25.65
PARZIALI PROGETTO										0.14	4.00	2.25	1.30	8.75	2.00	7.35
QUOTE PROGETTO										120.58	120.42	120.33	120.39	115.39	115.39	111.18

SEZIONE B-23
PROGRESSIVA 548.37

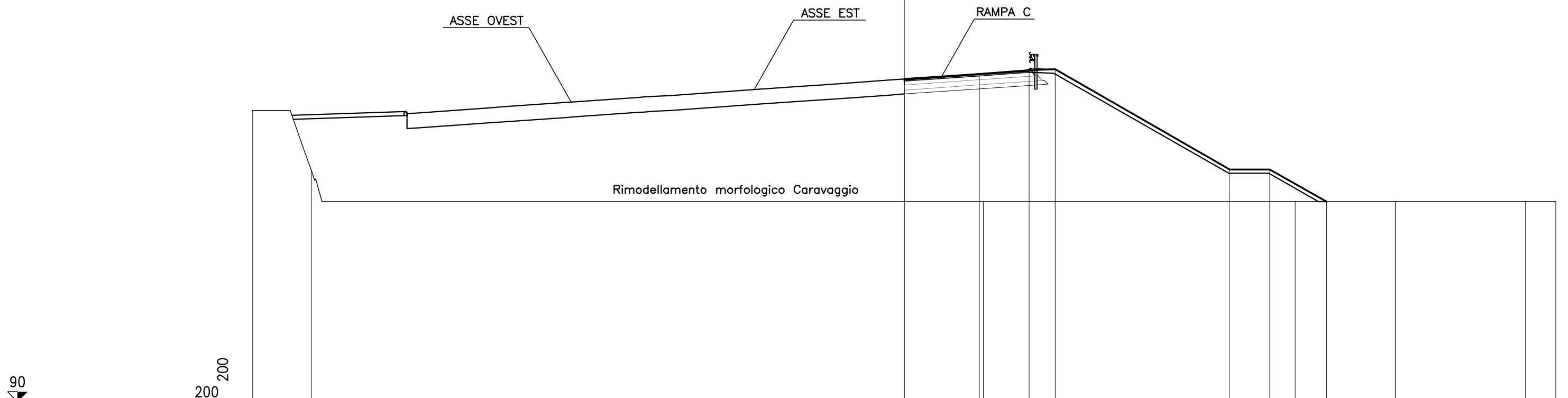
B	RILEVATO	mq	156.48
C	RILEVATO A1.A3 SP.30CM.	mq	3.47
D	TERRENO VEGETALE	mq	4.58
E	STRATO DI BASE	mq	1.30
F	FONDAZIONE NON LEGATA	mq	1.44
G	FONDAZIONE LEGATA	mq	1.72
a	STRATO DI USURA	m	6.25
b	STRATO DI BINDER	m	6.25
c	SCOTICO IN RILEVATO	m	26.39
e	BONIFICA	m	26.39
g	IDROSEMINA SCARPATE	m	23.03



PROGRESSIVE TERRENO	-32.60	-29.08	-26.06	-22.10	-18.65	-15.56	-12.45	-9.84	-5.29	2.32	8.08	11.67	17.00	25.50	28.68	32.03	32.60
PARZIALI TERRENO		3.52	3.02	3.96	3.45	3.09	3.11	2.61	4.55	7.61	5.76	3.59	5.33	8.50	3.18	3.35	0.57
QUOTE TERRENO	130.23	127.00	125.00	123.77	123.00	120.00	117.00	113.68	112.00	111.67	111.65	111.64	111.69	111.70	111.69	111.70	111.70
PROGRESSIVE PROGETTO									0.00	3.75	6.25	7.55	16.30	18.30	26.75		
PARZIALI PROGETTO										3.75	2.50	1.30	8.75	2.00	8.45		
QUOTE PROGETTO									121.64	121.54	121.48	121.53	116.53	116.53	111.70		

SEZIONE C-1
PROGRESSIVA 0.00

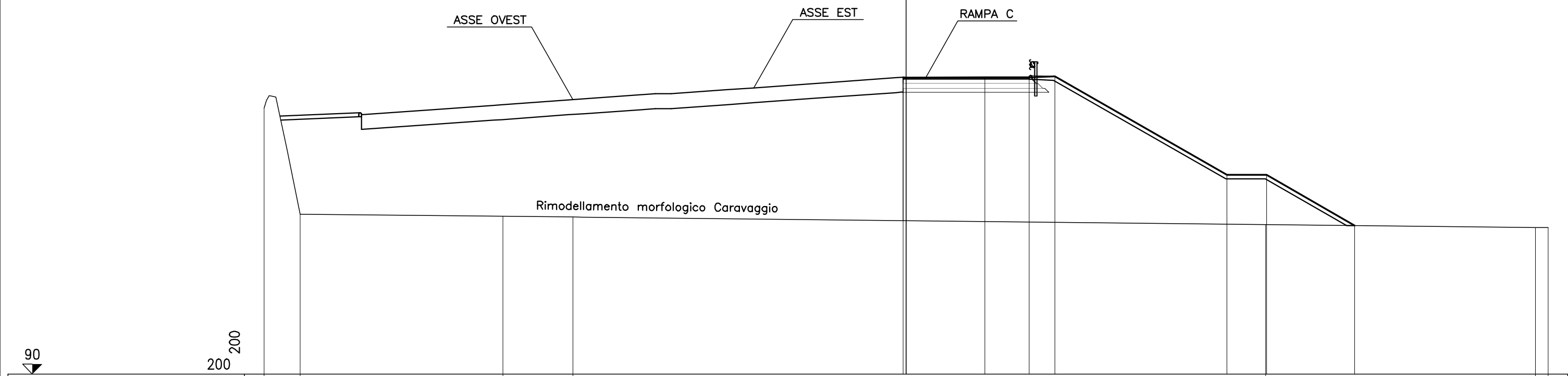
B	RILEVATO	mq	78.40
C	RILEVATO A1.A3 SP.30CM.	mq	3.14
D	TERRENO VEGETALE	mq	3.28
E	STRATO DI BASE	mq	1.30
F	FONDAZIONE NON LEGATA	mq	1.45
G	FONDAZIONE LEGATA	mq	1.69
a	STRATO DI USURA	m	6.25
b	STRATO DI BINDER	m	6.27
g	IDROSEMINA SCARPATE	m	16.57



PROGRESSIVE TERRENO	-32.60	-29.65				3.96				19.56		24.58		31.10	32.60
PARZIALI TERRENO	2.95		33.61			15.60			5.02		6.52		1.50		
QUOTE TERRENO	104.56	101.54				100.00			100.00		100.00		100.00	100.00	100.00
PROGRESSIVE PROGETTO					0.00	3.76	6.25	7.55		16.30	18.30	21.13			
PARZIALI PROGETTO					3.76	2.49	1.30	8.75		2.00	2.83				
QUOTE PROGETTO					106.13	106.39	106.57	106.62		101.62	101.62	100.00			

SEZIONE C-2
PROGRESSIVA 25.00

B	RILEVATO	mq	98.01
C	RILEVATO A1.A3 SP.30CM.	mq	3.38
D	TERRENO VEGETALE	mq	3.68
E	STRATO DI BASE	mq	1.33
F	FONDAZIONE NON LEGATA	mq	1.47
G	FONDAZIONE LEGATA	mq	1.75
a	STRATO DI USURA	m	6.39
b	STRATO DI BINDER	m	6.39
g	IDROSEMINA SCARPATE	m	18.47

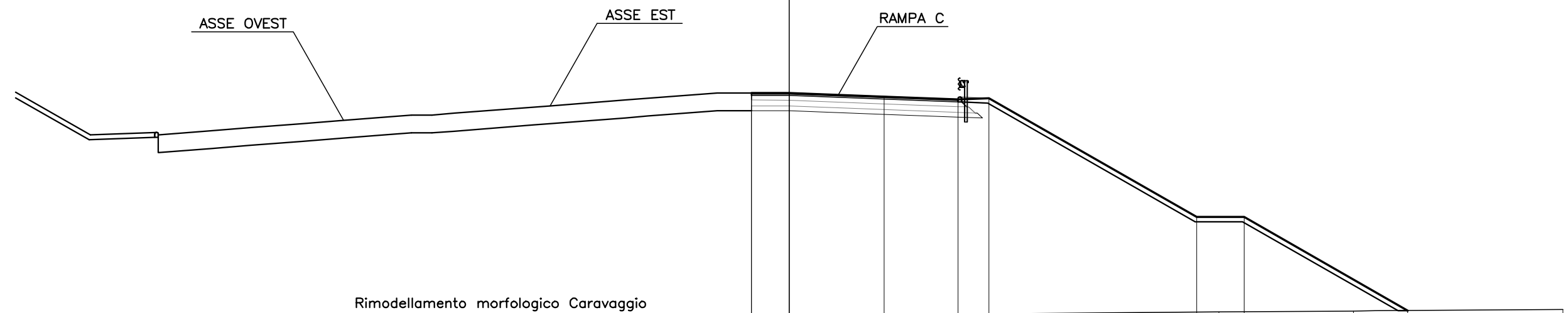


Rimodellamento morfologico Caravaggio

PROGRESSIVE TERRENO	-32.80	-30.77	-20.47	-16.91					18.26			31.96	32.60	
PARZIALI TERRENO	1.83	10.30	3.56		35.17						13.70	0.64		
QUOTE TERRENO	103.48	98.11	98.00	97.96					97.58			97.43	97.43	
PROGRESSIVE PROGETTO						105.04	105.04	105.04	105.05	105.10		100.10	100.10	97.53
PARZIALI PROGETTO						0.14	4.00	2.25	1.30	8.75	2.00	4.49		
QUOTE PROGETTO						105.04	105.04	105.04	105.05	105.10		100.10	100.10	97.53

SEZIONE C-3
PROGRESSIVA 50.00

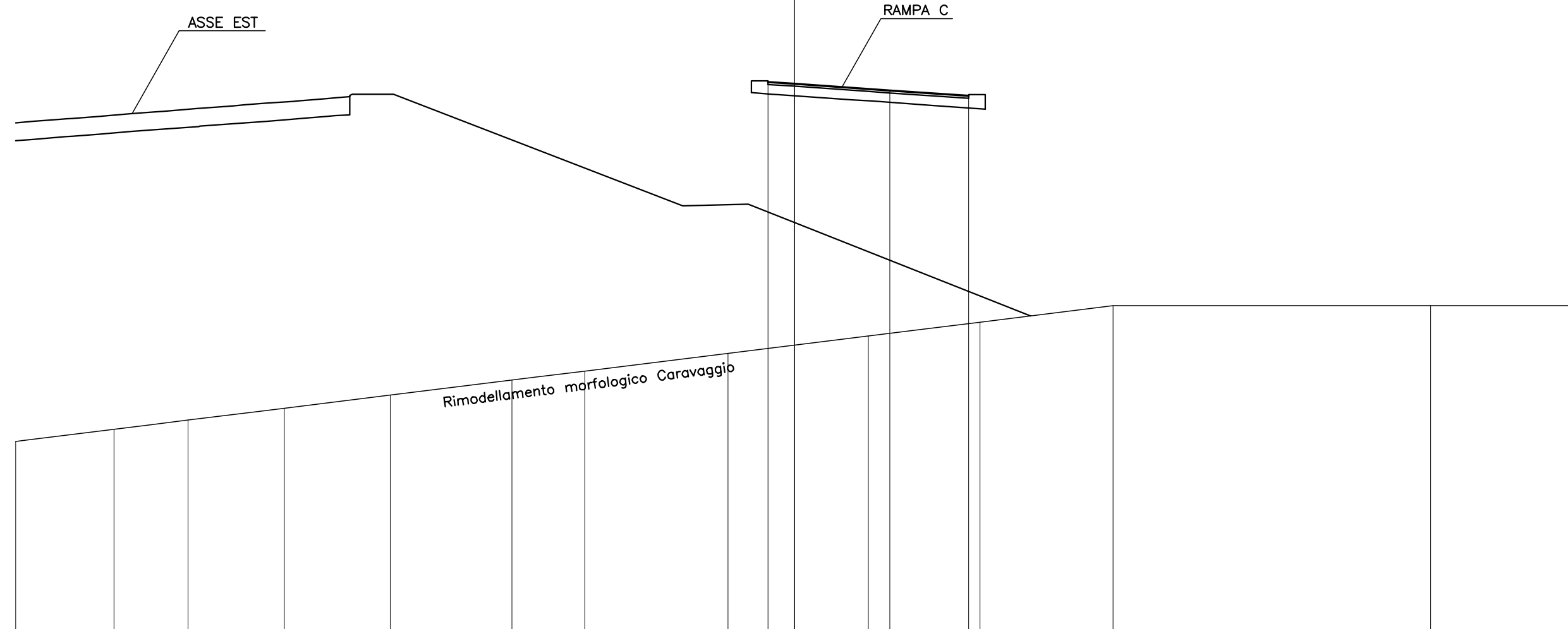
- B RILEVATO mq 155.86
- C RILEVATO A1.A3 SP.30CM. mq 4.27
- D TERRENO VEGETALE mq 4.22
- E STRATO DI BASE mq 1.81
- F FONDAZIONE NON LEGATA mq 1.94
- G FONDAZIONE LEGATA mq 2.32
- a STRATO DI USURA m 8.71
- b STRATO DI BINDER m 8.71
- g IDROSEMINA SCARPATE m 21.25



80
 200 200

PROGRESSIVE TERRENO	-32.60	-25.26	-19.33	-15.67						18.10	23.77	32.60	
PARZIALI TERRENO	7.34	5.93	3.66		33.77					5.67		8.83	
QUOTE TERRENO	94.40	94.46	94.50	94.53						94.81	94.85	94.92	
PROGRESSIVE PROGETTO					-1.59	0.00	4.00	7.12	8.42		17.17	19.17	26.06
PARZIALI PROGETTO					1.59	4.00	3.12	1.30	8.75	2.00	6.89		
QUOTE PROGETTO					104.03	104.03	103.88	103.76	103.81		98.81	98.81	94.87

SEZIONE C-4
PROGRESSIVA 75.00



80

200 200

PROGRESSIVE TERRENO	-32.60	-28.48	-25.38	-21.34	-16.91	-11.81	-8.77	-2.78	3.10	7.77	13.35	26.63	32.60
PARZIALI TERRENO	4.12	3.10	4.04	4.43	5.10	3.04	5.99	5.88	4.67	5.58	13.28	5.97	
QUOTE TERRENO	88.30	88.81	89.20	89.70	90.25	90.88	91.26	92.00	92.73	93.31	94.00	94.00	94.00
PROGRESSIVE PROGETTO								-1.10	0.00	4.00	7.30		
PARZIALI PROGETTO								1.10	4.00	3.30			
QUOTE PROGETTO								103.37	103.30	103.02	102.78		

SEZIONE C-5
PROGRESSIVA 100.00

80

200 200

RAMPA C

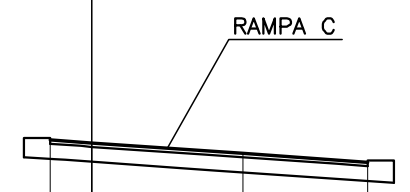
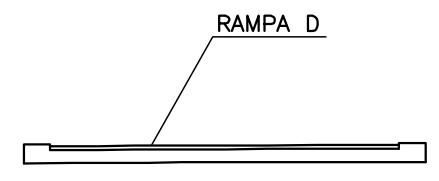
Rimodellamento morfologico Caravaggio

PROGRESSIVE TERRENO	-32.60	-27.81	-21.37	-7.38	-4.22	0.05	3.06	6.45	11.61	15.74	22.34	26.34	30.03	32.60
PARZIALI TERRENO	4.79	6.44	13.99	3.16	4.27	3.01	3.39	5.16	4.13	6.60	4.00	3.69	2.57	
QUOTE TERRENO	85.26	86.00	87.00	87.00	87.07	88.00	88.65	89.39	90.51	91.41	92.85	93.72	94.00	94.00
PROGRESSIVE PROGETTO						-1.10	0.00	4.00	7.30					
PARZIALI PROGETTO						1.10	4.00	3.30						
QUOTE PROGETTO						103.33	103.25	102.97	102.74					

SEZIONE C-6
PROGRESSIVA 125.00

80

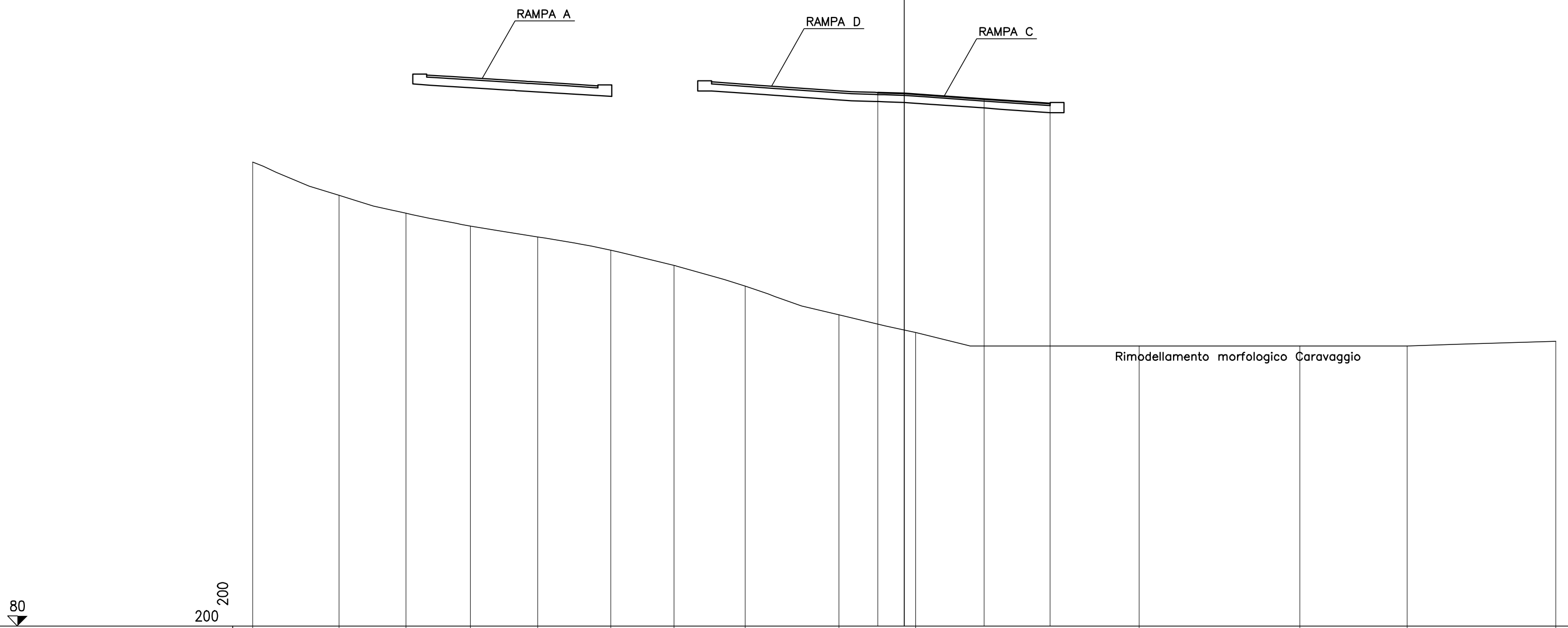
200 200



Rimodellamento morfologico Caravaggio

PROGRESSIVE TERRENO	-32.60	-27.52	-22.20	-17.02	-12.08	-7.58	1.94	6.17	9.92	13.44	17.91	21.05	24.25	27.96	32.60
PARZIALI TERRENO	5.08	5.32	5.18	4.94	4.50	9.52	4.23	3.75	3.52	4.47	3.14	3.20	3.71	4.64	
QUOTE TERRENO	81.88	82.88	83.94	84.96	86.00	87.00	87.00	88.00	88.94	89.82	90.93	91.72	92.52	93.45	94.00
PROGRESSIVE PROGETTO							-1.10	0.00	4.00	7.30					
PARZIALI PROGETTO							1.10	4.00	3.30						
QUOTE PROGETTO							103.97	103.90	103.62	103.39					

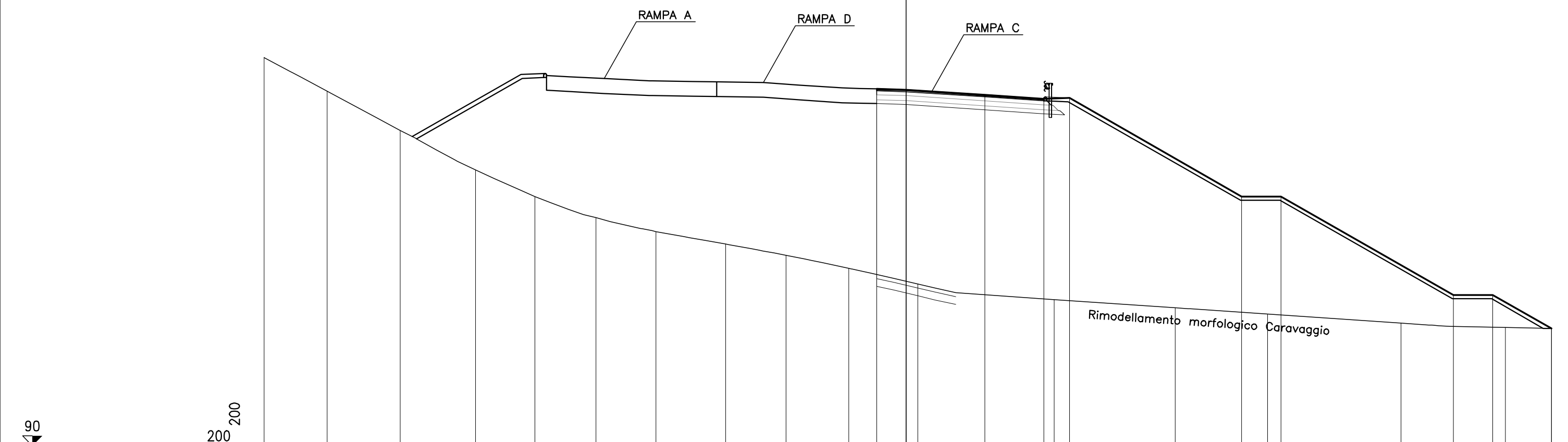
SEZIONE C-8
PROGRESSIVA 175.00



PROGRESSIVE TERRENO	-32.60	-28.28	-24.92	-21.71	-18.33	-14.68	-11.52	-7.95	-3.26	0.58	11.75	19.80	25.17	32.60
PARZIALI TERRENO	4.32	3.36	3.21	3.38	3.65	3.16	3.57	4.69	3.84	11.17	8.05	5.37	7.43	
QUOTE TERRENO	103.19	101.53	100.64	100.00	99.46	98.79	98.03	97.00	95.56	94.67	94.00	94.00	94.00	94.23
PROGRESSIVE PROGETTO									-1.32	0.00	4.00	7.30		
PARZIALI PROGETTO									1.32	4.00	3.30			
QUOTE PROGETTO									106.67	106.63	106.35	106.12		

SEZIONE C-9
PROGRESSIVA 200.00

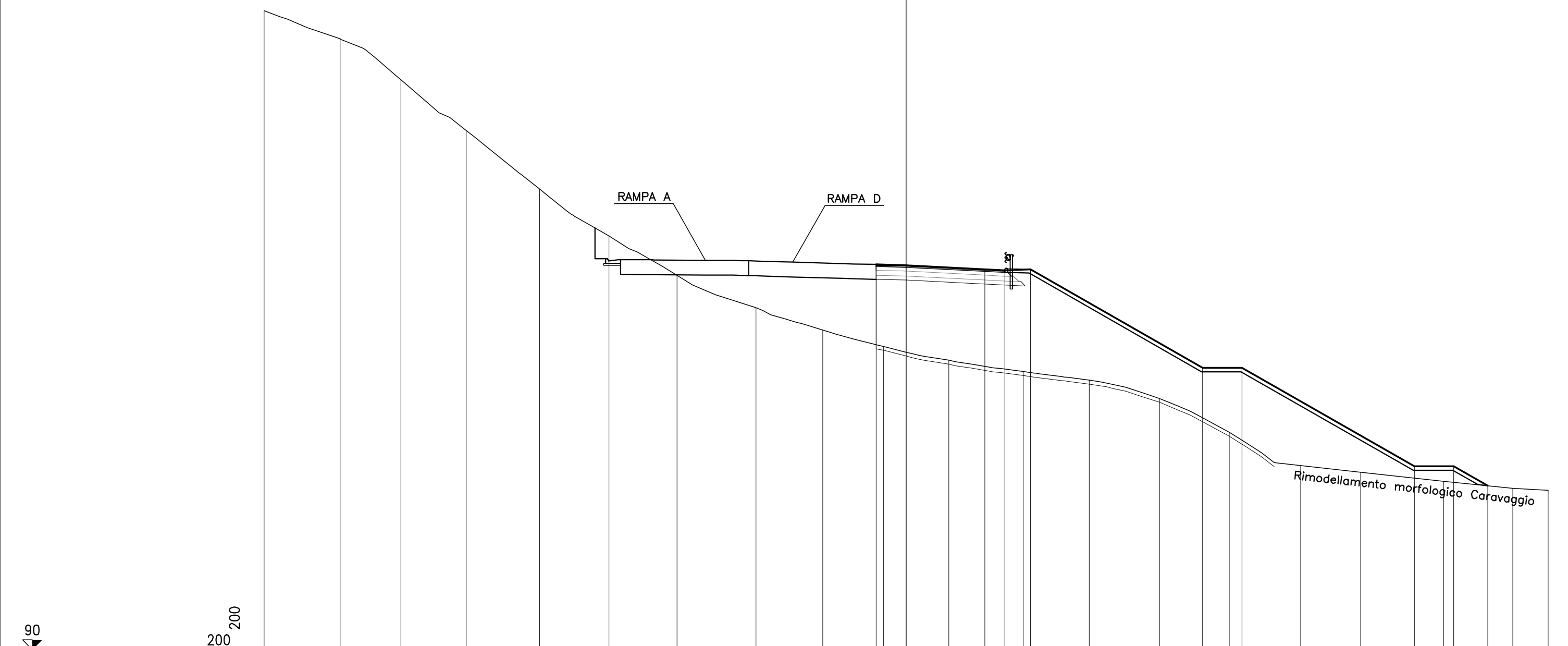
B	RILEVATO	mq	202.88
C	RILEVATO A1.A3 SP.30CM.	mq	4.29
D	TERRENO VEGETALE	mq	5.66
E	STRATO DI BASE	mq	1.74
F	FONDAZIONE NON LEGATA	mq	1.89
G	FONDAZIONE LEGATA	mq	2.29
a	STRATO DI USURA	m	8.48
b	STRATO DI BINDER	m	8.50
c	SCOTICO IN RILEVATO	m	4.11
e	BONIFICA	m	4.11
g	IDROSEMINA SCARPATE	m	28.81



PROGRESSIVE TERRENO	-32.60	-29.39	-25.68	-21.86	-18.84	-15.74	-12.69	-9.16	-6.09	-2.91	0.59	7.52	13.66	18.36	25.13	30.43	32.77		
PARZIALI TERRENO	3.21	3.71	3.82	3.02	3.10	3.05	3.53	3.07	3.18	3.50	6.93	6.14	4.70	6.77	5.30	2.34			
QUOTE TERRENO	109.71	108.00	106.00	104.00	102.65	101.57	100.87	100.24	99.66	99.00	98.21	97.41	97.00	96.68	96.23	96.00	95.95		
PROGRESSIVE PROGETTO										1.49	0.00	4.00	6.99	8.29	17.04	19.04	27.79	29.79	32.77
PARZIALI PROGETTO										1.49	4.00	2.99	1.30	8.75	2.00	8.75	2.00	2.98	
QUOTE PROGETTO										108.11	108.07	107.80	107.60	107.65	102.65	102.65	97.65	97.65	95.95

SEZIONE C-10
PROGRESSIVA 225.00

- B RILEVATO mq 82.15
- C RILEVATO A1.A3 SP.30CM. mq 5.75
- D TERRENO VEGETALE mq 5.22
- E STRATO DI BASE mq 1.36
- F FONDAZIONE NON LEGATA mq 1.50
- G FONDAZIONE LEGATA mq 1.78
- a STRATO DI USURA m 6.52
- b STRATO DI BINDER m 6.53
- c SCOTICO IN RILEVATO m 21.38
- g IDROSEMINA SCARPATE m 27.37
- h GRADONATURA SCARPATE m 21.38

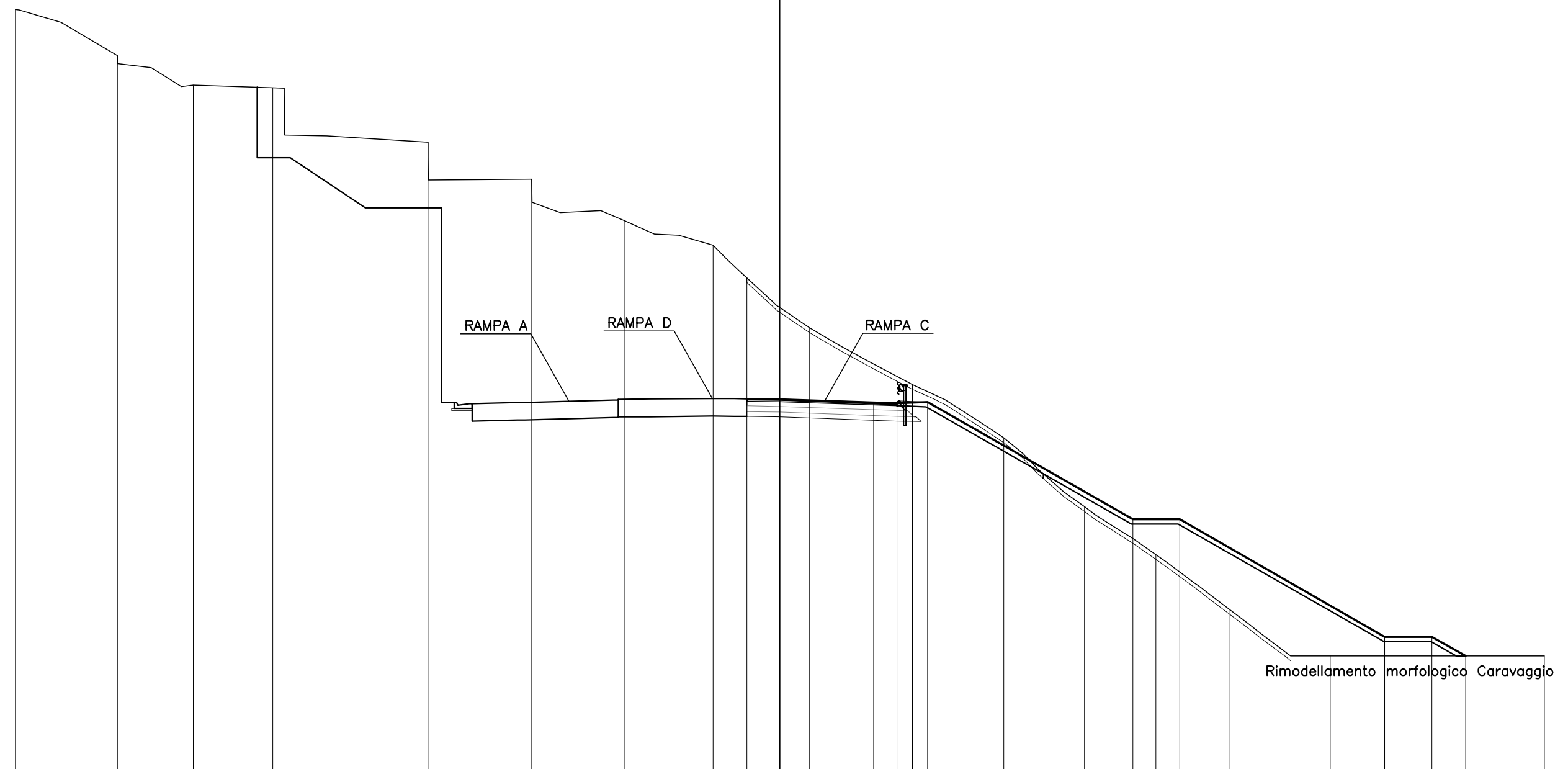


PROGRESSIVE TERRENO	-32.60	-28.74	-25.65	-22.34	-18.61	-15.08	-11.64	-7.61	-4.24	-1.16	2.17	5.95	9.30	12.86	16.40	20.03	23.08	27.31	30.81	32.60
PARZIALI TERRENO		3.86	3.09	3.31	3.73	3.53	3.44	4.03	3.37	3.08	3.33	3.78	3.35	3.56	3.54	3.63	3.05	4.23	3.50	1.79
QUOTE TERRENO	122.42	121.00	118.92	116.35	113.38	111.00	109.00	107.36	106.22	105.40	104.69	104.11	103.67	102.75	101.03	99.34	99.00	98.55	98.18	98.08
PROGRESSIVE PROGETTO										1.51	0.00	4.00	5.01	6.31	15.06	17.06	25.81	27.81	29.54	
PARZIALI PROGETTO										1.51	4.00	1.01	1.30	8.75	2.00	8.75	2.00	1.73		
QUOTE PROGETTO										109.55	109.51	109.30	109.25	109.30	104.30	104.30	99.30	99.30	98.32	

SEZIONE C-11

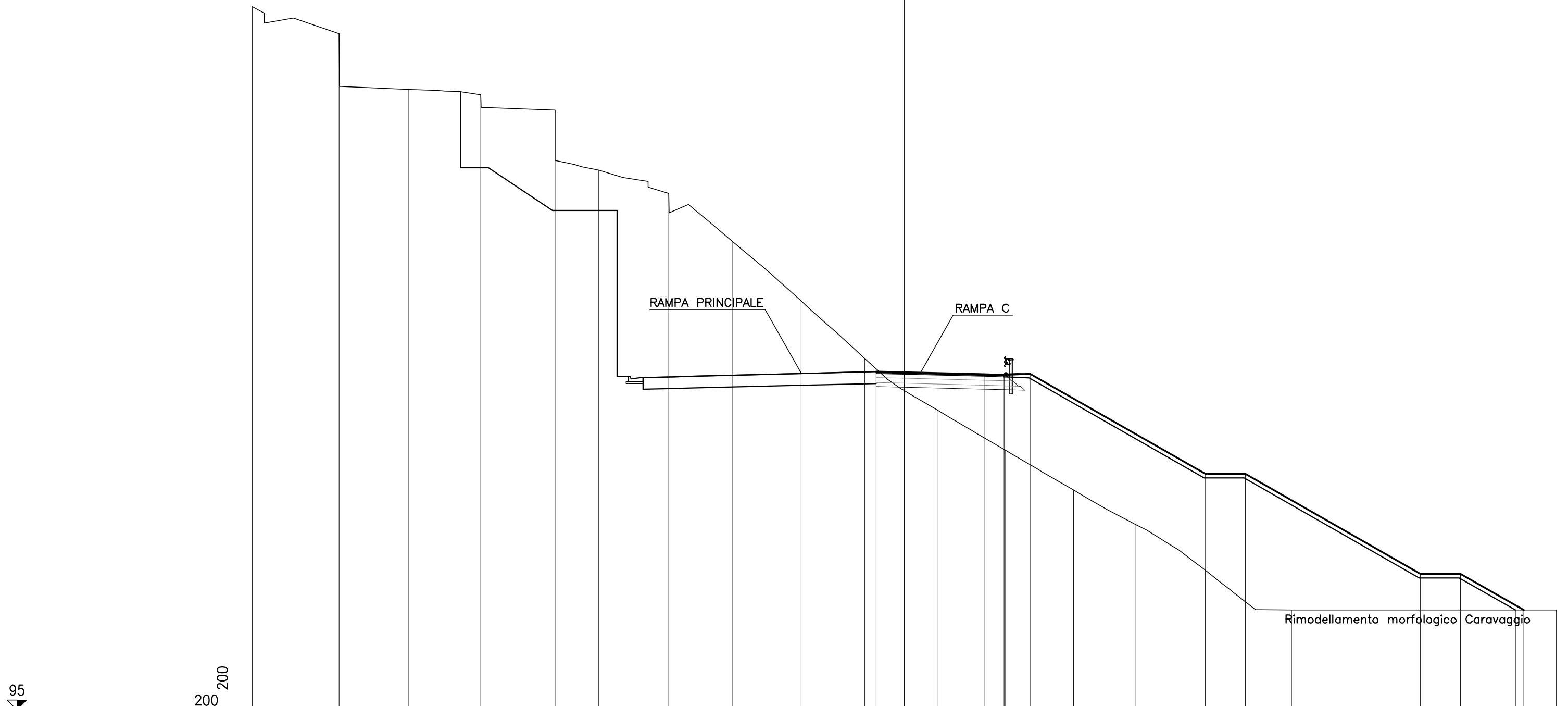
PROGRESSIVA 250.00

- A STERRO mq 27.80
- B RILEVATO mq 24.26
- D TERRENO VEGETALE mq 5.17
- E STRATO DI BASE mq 1.33
- F FONDAZIONE NON LEGATA mq 1.47
- G FONDAZIONE LEGATA mq 1.76
- a STRATO DI USURA m 6.41
- b STRATO DI BINDER m 6.41
- c SCOTICO IN RILEVATO m 13.11
- d SCOTICO IN TRINCEA m 15.24
- g IDROSEMINA SCARPATE m 27.05
- h GRADONATURA SCARPATE m 13.11



PROGRESSIVE TERRENO	-32.60	-28.25	-25.02	-21.62	-15.00	-10.58	-6.63	-2.84	1.27	5.65	9.56	12.99	16.04	19.15	23.47	32.60		
PARZIALI TERRENO		4.35	3.23	3.40	6.62	4.42	3.95	3.79	4.11	4.38	3.91	3.43	3.05	3.11	4.32	9.13		
QUOTE TERRENO	127.56	125.60	124.34	124.23	121.91	120.33	118.56	117.52	114.00	111.57	109.31	106.37	104.33	102.00	100.00	100.00		
PROGRESSIVE PROGETTO									1.41	0.00	4.00	5.00	6.30	15.05	17.05	25.80	27.80	29.24
PARZIALI PROGETTO									1.41	4.00	1.00	1.30	8.75	2.00	8.75	2.00	1.44	
QUOTE PROGETTO									110.97	110.95	110.81	110.77	110.82	105.82	105.82	100.82	100.82	100.00

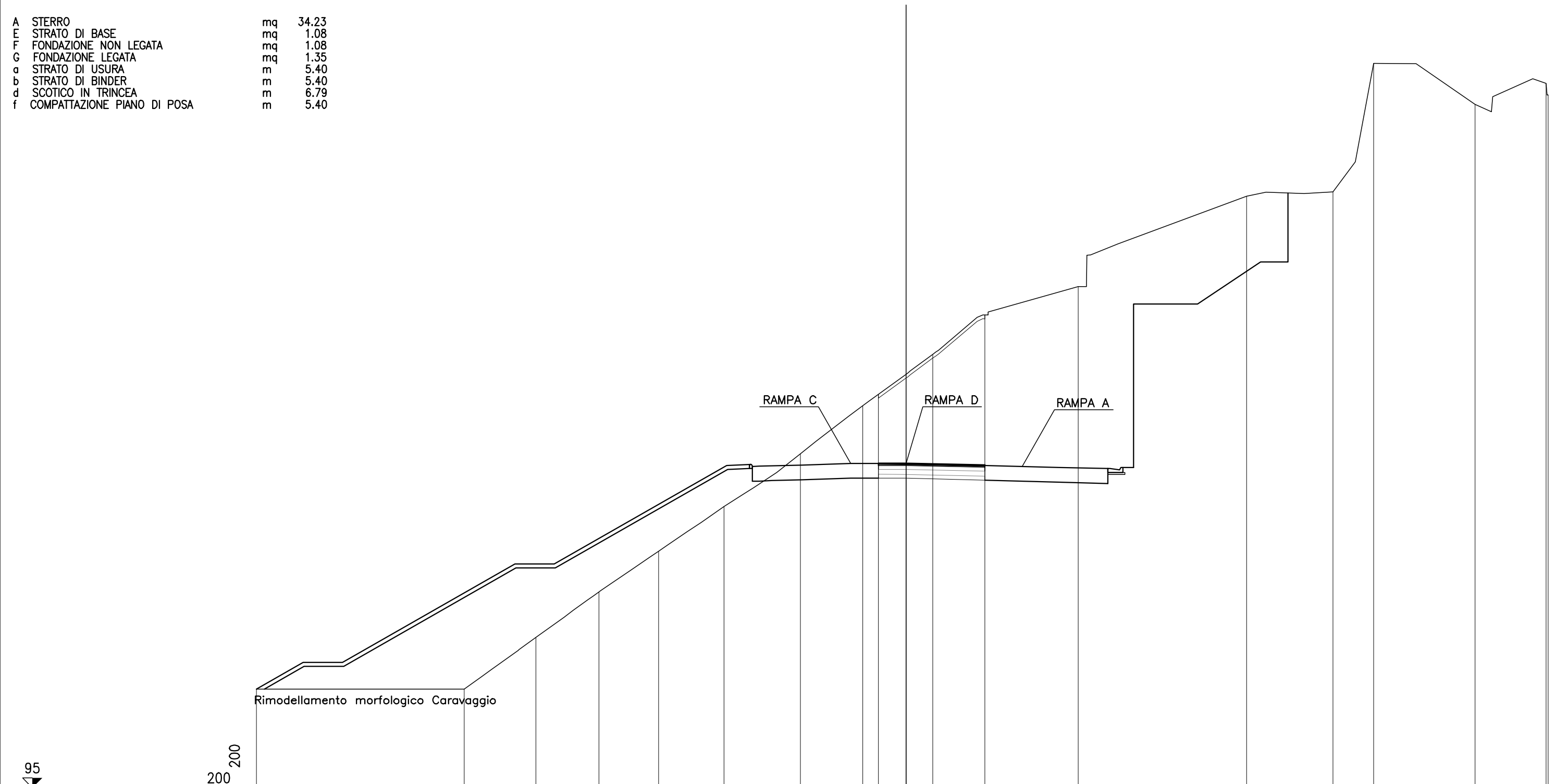
SEZIONE C-12
PROGRESSIVA 266.29



PROGRESSIVE TERRENO	-32.60	-28.26	-24.77	-21.17	-17.47	-15.28	-11.77	-8.60	-5.16	-1.97	1.64	5.04	8.46	11.54	15.04	19.35	30.56	32.60	
PARZIALI TERRENO		4.34	3.49	3.60	3.70	2.19	3.51	3.17	3.44	3.19	3.61	3.40	3.42	3.08	3.50	4.31	11.21	2.04	
QUOTE TERRENO	130.16	128.81	126.03	125.76	125.00	121.99	120.83	118.45	115.45	112.58	110.00	108.00	106.00	104.29	102.00	100.00	100.00	100.00	
PROGRESSIVE PROGETTO										-1.40	0.00	4.00	5.00	6.30	15.05	17.05	25.80	27.80	30.97
PARZIALI PROGETTO										1.40	4.00	1.00	1.30	8.75	2.00	8.75	2.00	3.17	
QUOTE PROGETTO										111.92	111.88	111.78	111.76	111.81	106.81	106.81	101.81	101.81	100.00

SEZIONE D-1
PROGRESSIVA 0.00

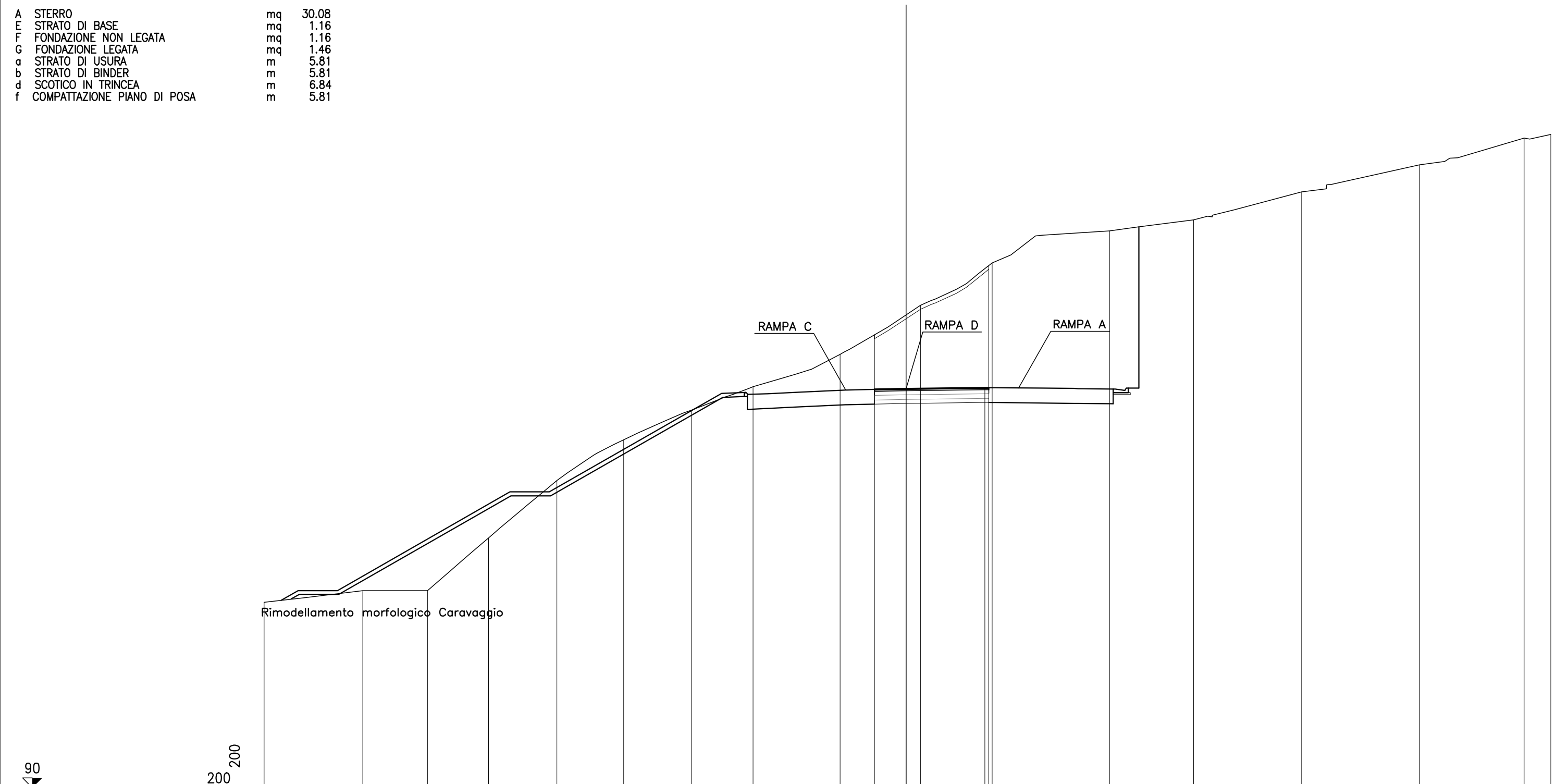
A	STERRO	mq	34.23
E	STRATO DI BASE	mq	1.08
F	FONDAZIONE NON LEGATA	mq	1.08
G	FONDAZIONE LEGATA	mq	1.35
a	STRATO DI USURA	mm	5.40
b	STRATO DI BINDER	mm	5.40
d	SCOTICO IN TRINCEA	mm	6.79
f	COMPATTAZIONE PIANO DI POSA	m	5.40



PROGRESSIVE TERRENO	-32.98	-22.43	-18.79	-15.60	-12.57	-9.24	-5.36	-2.19	1.36	8.75	17.29	21.68	23.74	28.89	32.49
PARZIALI TERRENO	10.55	3.64	3.19	3.03	3.33	3.88	3.17	3.55	7.39	8.54	4.39	2.06	5.15	3.60	0.11
QUOTE TERRENO	100.00	100.00	102.63	104.94	107.00	109.26	111.95	114.38	117.00	120.43	125.02	125.24	131.76	129.68	130.75
PROGRESSIVE PROGETTO								-1.40	0.00	4.00					
PARZIALI PROGETTO								1.40	4.00						
QUOTE PROGETTO								111.45	111.45	111.36					130.16

SEZIONE D-2
PROGRESSIVA 25.00

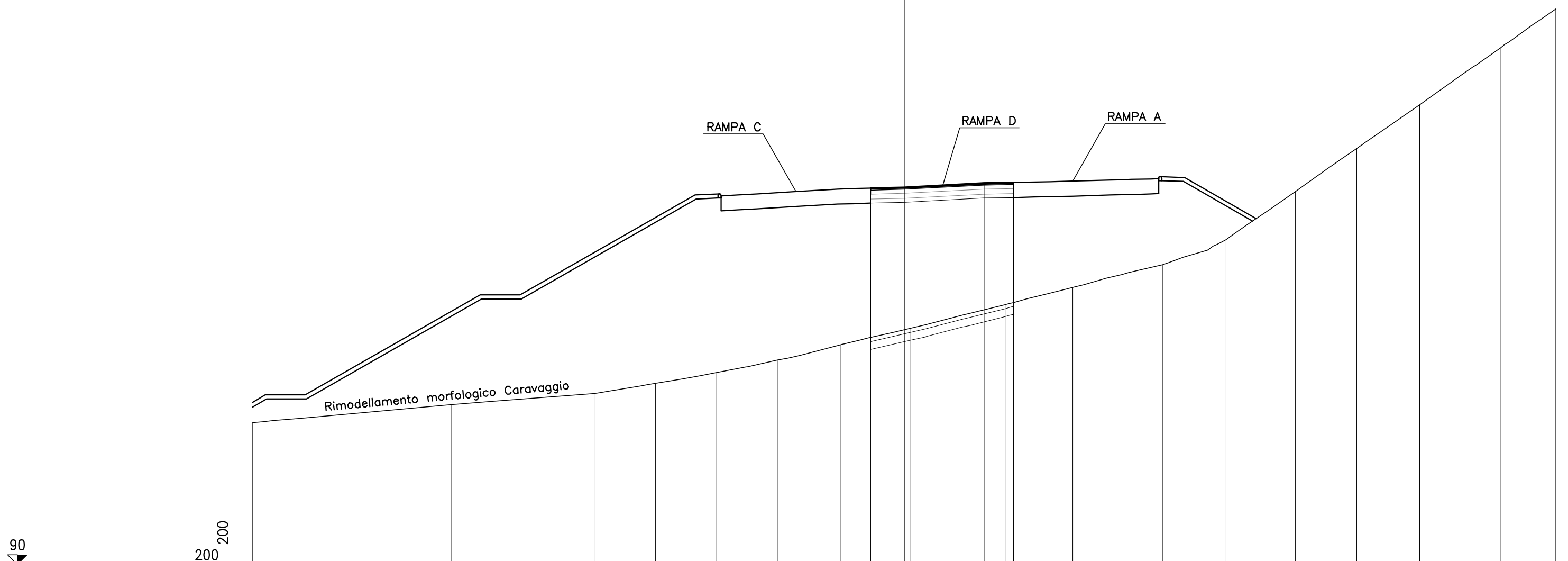
A	STERRO	mq	30.08
E	STRATO DI BASE	mq	1.16
F	FONDAZIONE NON LEGATA	mq	1.16
G	FONDAZIONE LEGATA	mq	1.46
a	STRATO DI USURA	m	5.81
b	STRATO DI BINDER	m	5.81
d	SCOTICO IN TRINCEA	m	6.84
f	COMPATTAZIONE PIANO DI POSA	m	5.81



PROGRESSIVE TERRENO	-32.60	-27.58	-24.30	-21.20	-17.73	-14.34	-10.89	-7.77	-3.35	0.72	4.37	10.33	14.61	20.08	26.08	31.38	32.74
PARZIALI TERRENO	5.02	3.28	3.10	3.47	3.39	3.45	3.12	4.42	4.07	3.65	5.96	4.28	5.47	6.00	5.30	4.11	
QUOTE TERRENO	99.41	100.00	100.00	102.68	105.59	107.66	109.16	110.34	112.00	114.48	116.64	118.26	118.82	120.24	121.61	122.96	123.16
PROGRESSIVE PROGETTO									110.22	110.25	110.30	110.31					
PARZIALI PROGETTO									1.61	0.00	4.00	0.20					
QUOTE PROGETTO									1.61	0.00	4.00	0.20					

SEZIONE D-3
PROGRESSIVA 50.00

- B RILEVATO mq 40.76
- E STRATO DI BASE mq 1.43
- F FONDAZIONE NON LEGATA mq 1.42
- G FONDAZIONE LEGATA mq 1.79
- a STRATO DI USURA m 7.15
- b STRATO DI BINDER m 7.16
- c SCOTICO IN RILEVATO m 7.35
- e BONIFICA m 7.35

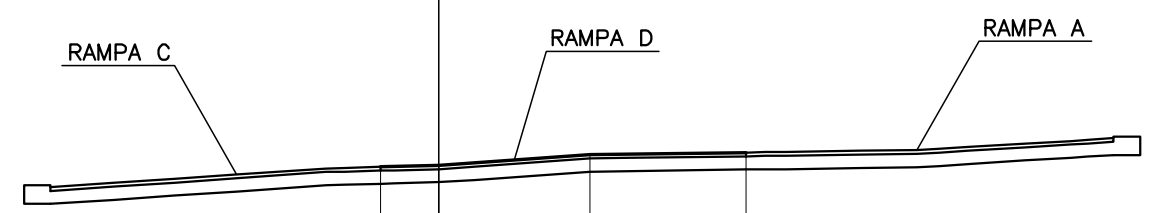


PROGRESSIVE TERRENO	-32.60	-22.67	-15.51	-12.44	-9.38	-6.32	-3.16	0.29	5.05	8.43	12.93	16.10	19.58	22.64	25.79	29.85	32.60
PARZIALI TERRENO	9.93	7.16	3.07	3.06	3.06	3.16	3.45	4.76	3.38	4.50	3.17	3.48	3.06	3.15	4.06	2.75	
QUOTE TERRENO	97.11	98.00	98.56	99.06	99.61	100.23	101.00	101.82	103.00	103.86	105.00	106.26	108.66	110.81	113.00	115.86	117.79
PROGRESSIVE PROGETTO							-1.68	0.00	4.00	5.47							
PARZIALI PROGETTO							1.68	4.00	1.47								
QUOTE PROGETTO							108.83	108.87	109.08	109.11							

SEZIONE D-4
PROGRESSIVA 75.00

80

200 200

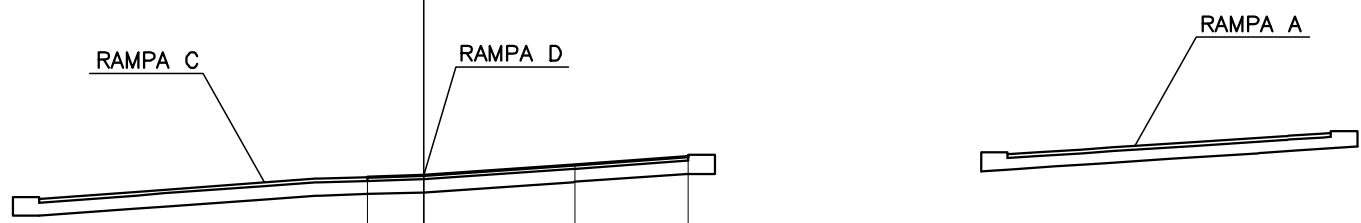


Rimodellamento morfologico Caravaggio

PROGRESSIVE TERRENO	-32.60	-27.77	-24.38	-5.80	-2.05	1.31	4.81	9.68	14.92	18.19	21.52	24.95	28.12	32.42
PARZIALI TERRENO	4.83	3.39	18.58	3.75	3.36	3.50	4.87	5.24	3.27	3.33	3.43	3.17	4.30	0.18
QUOTE TERRENO	95.21	95.18	95.31	96.00	96.61	97.14	97.69	98.86	100.75	102.00	103.99	105.57	107.00	108.91
PROGRESSIVE PROGETTO					-1.54	0.00	4.00	8.13						
PARZIALI PROGETTO					1.54	4.00	4.13							
QUOTE PROGETTO					107.45	107.49	107.77	107.82						

SEZIONE D-5
 PROGRESSIVA 100.00

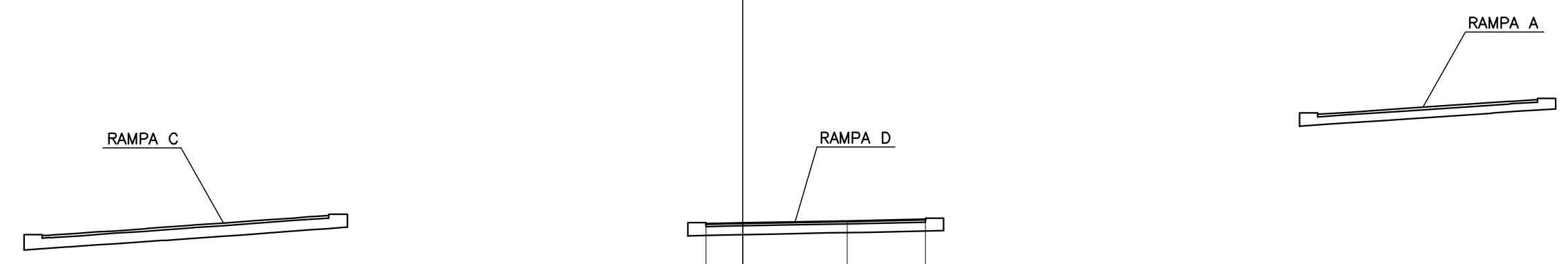
80
 200 200



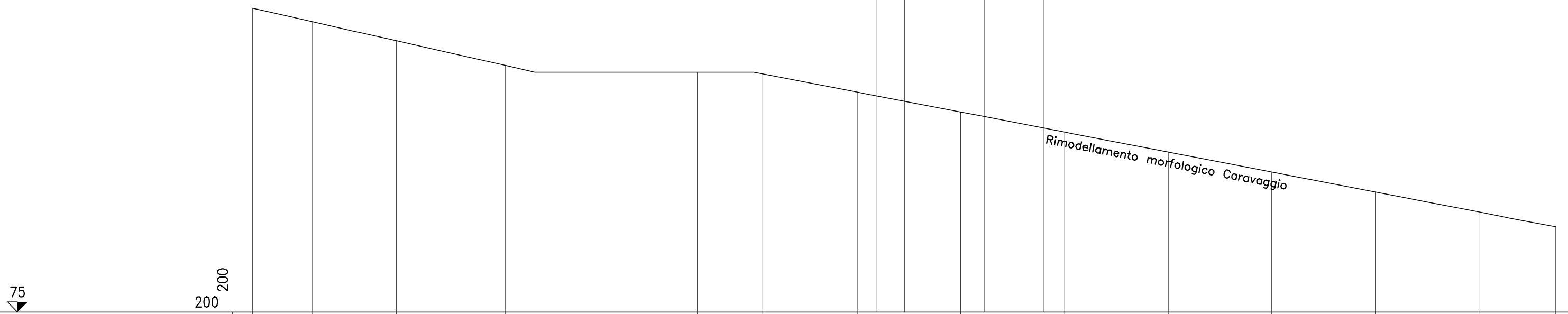
Rimodellamento morfologico Caravaggio

PROGRESSIVE TERRENO	-32.60	-28.96	-23.12	-19.33	-13.59	-10.30	-7.13	-3.27	0.08	3.12	6.13	9.42	13.29	16.66	20.37	23.79	26.97	30.18	32.60
PARZIALI TERRENO	3.64	5.84	3.79	5.74	3.29	3.17	3.86	3.35	3.04	3.01	3.29	3.87	3.37	3.71	3.42	3.18	3.21	2.42	
QUOTE TERRENO	94.00	94.00	94.00	94.00	94.00	93.95	93.85	93.72	93.61	93.84	94.17	94.70	95.37	95.95	96.56	97.35	98.51	99.38	99.92
PROGRESSIVE PROGETTO									-1.49	0.00	4.00	7.00							
PARZIALI PROGETTO									1.49	4.00	3.00								
QUOTE PROGETTO									106.06	106.10	106.38	106.59							

SEZIONE D-7
PROGRESSIVA 150.00

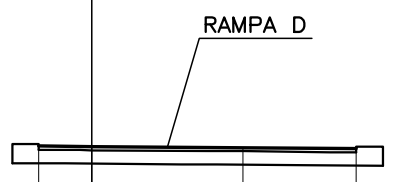
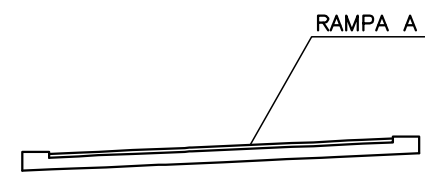


75
200 200



PROGRESSIVE TERRENO	-32.60	-29.59	-25.39	-19.94	-10.35	-7.07	-2.35	2.84	8.02	13.21	18.39	23.57	28.76	32.60
PARZIALI TERRENO	3.01	4.20	5.45	9.59	3.28	4.72	5.19	5.18	5.19	5.18	5.18	5.19	3.84	
QUOTE TERRENO	90.20	89.52	88.57	87.33	87.00	86.91	86.00	85.00	84.00	83.00	82.00	81.00	80.00	79.26
PROGRESSIVE PROGETTO							1.40	0.00	4.00	7.00				
PARZIALI PROGETTO							1.40	4.00	3.00					
QUOTE PROGETTO							103.31	103.34	103.42	103.48				

SEZIONE D-8
PROGRESSIVA 175.00



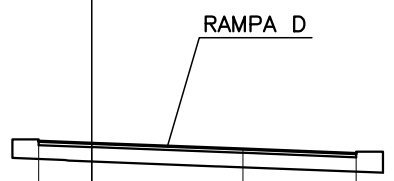
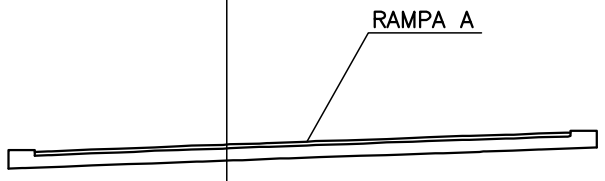
75

200 200

Rimodellamento morfologico Caravaggio

PROGRESSIVE TERRENO	-32.60	-28.89	-13.56	-9.88	-4.94	0.15	3.49	7.00	10.64	14.09	17.28	21.28	27.56	31.58	32.60
PARZIALI TERRENO	3.71	15.33	3.68	4.94	5.09	3.34	3.51	3.64	3.45	3.19	4.00	6.28	4.02	1.02	
QUOTE TERRENO	87.85	87.00	87.00	86.28	85.32	84.33	83.68	83.00	82.29	81.62	81.00	80.22	79.00	79.00	79.00
PROGRESSIVE PROGETTO						-1.40	0.00	4.00	7.00						
PARZIALI PROGETTO						1.40	4.00	3.00							
QUOTE PROGETTO						102.18	102.17	102.13	102.11						

SEZIONE D-9
 PROGRESSIVA 200.00



PROGRESSIVE TERRENO	-32.60	-26.88	-23.24	-19.17	-15.91	-12.11	-7.80	-4.20	-1.09	2.71	8.61	15.92	19.58	24.36	32.60
PARZIALI TERRENO	5.72	3.64	4.07	3.26	3.80	4.31	3.60	3.11	3.80	5.90	7.31	3.66	4.78	8.24	
QUOTE TERRENO	87.00	87.00	87.00	86.62	86.00	85.28	84.47	83.79	83.21	82.49	81.38	80.00	79.31	79.00	79.00
PROGRESSIVE PROGETTO									-1.40	0.00	4.00	7.00			
PARZIALI PROGETTO									1.40	4.00	3.00				
QUOTE PROGETTO									101.17	101.11	100.95	100.83			

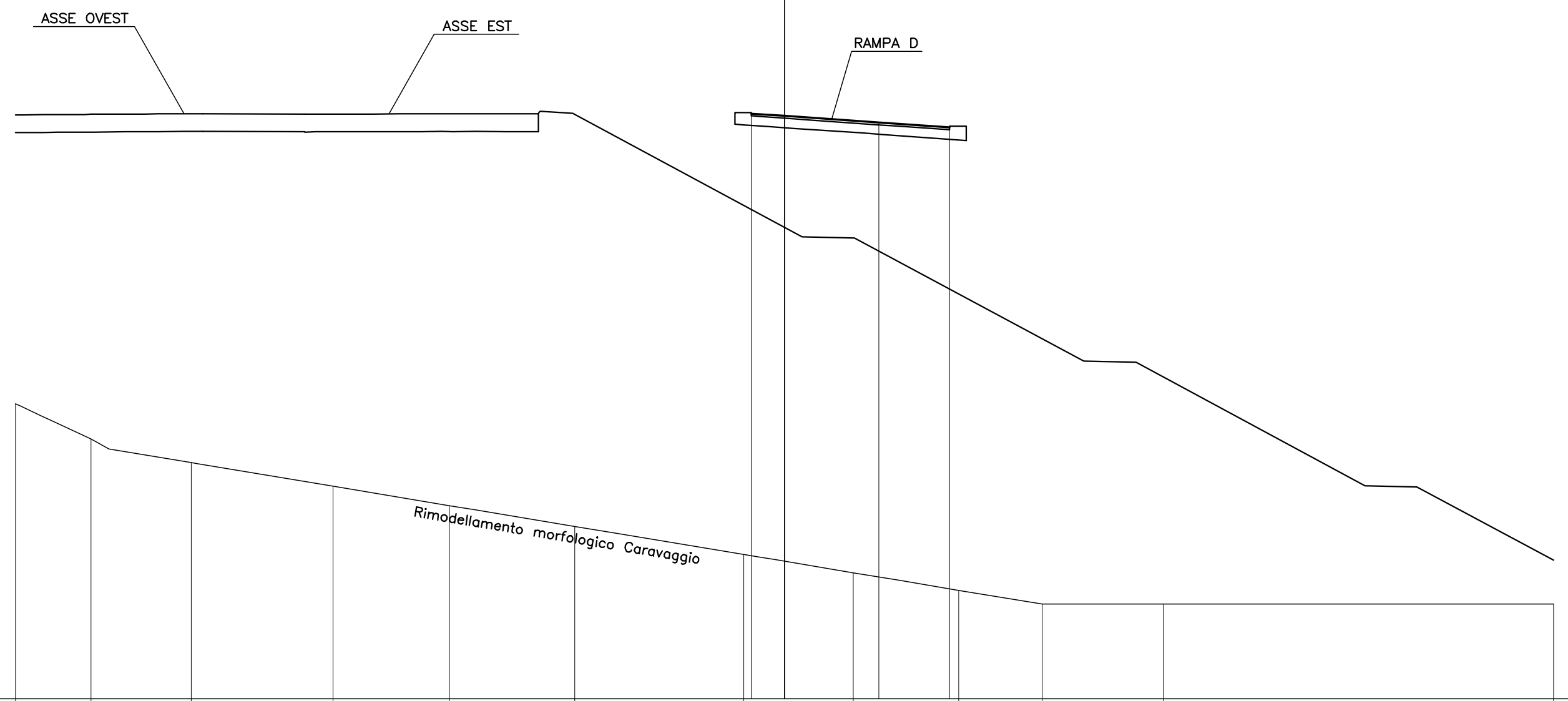
75
 200 200

Rimodellamento morfologico Caravaggio

RAMPA A

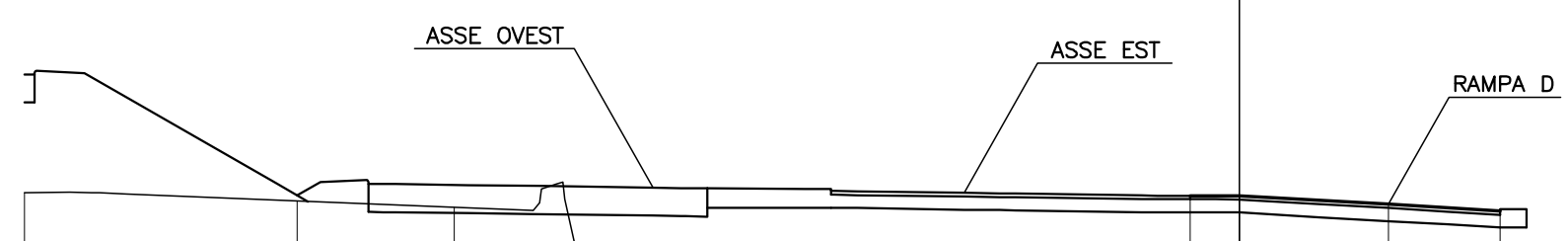
RAMPA D

SEZIONE D-10
PROGRESSIVA 225.00



PROGRESSIVE TERRENO	-32.60	-29.39	-25.15	-19.14	-14.21	-8.88	-1.73	2.91	7.39	10.93	16.06	32.60
PARZIALI TERRENO	3.21	4.24	6.01	4.93	5.33	7.15	4.64	4.48	3.54	5.13	16.54	
QUOTE TERRENO	87.50	86.00	85.00	84.00	83.18	82.30	81.10	80.33	79.59	79.00	79.00	79.00
PROGRESSIVE PROGETTO							-1.40	0.00	4.00	7.00		
PARZIALI PROGETTO							1.40	4.00	3.00			
QUOTE PROGETTO							99.80	99.70	99.42	99.21		

SEZIONE D-11
PROGRESSIVA 250.00



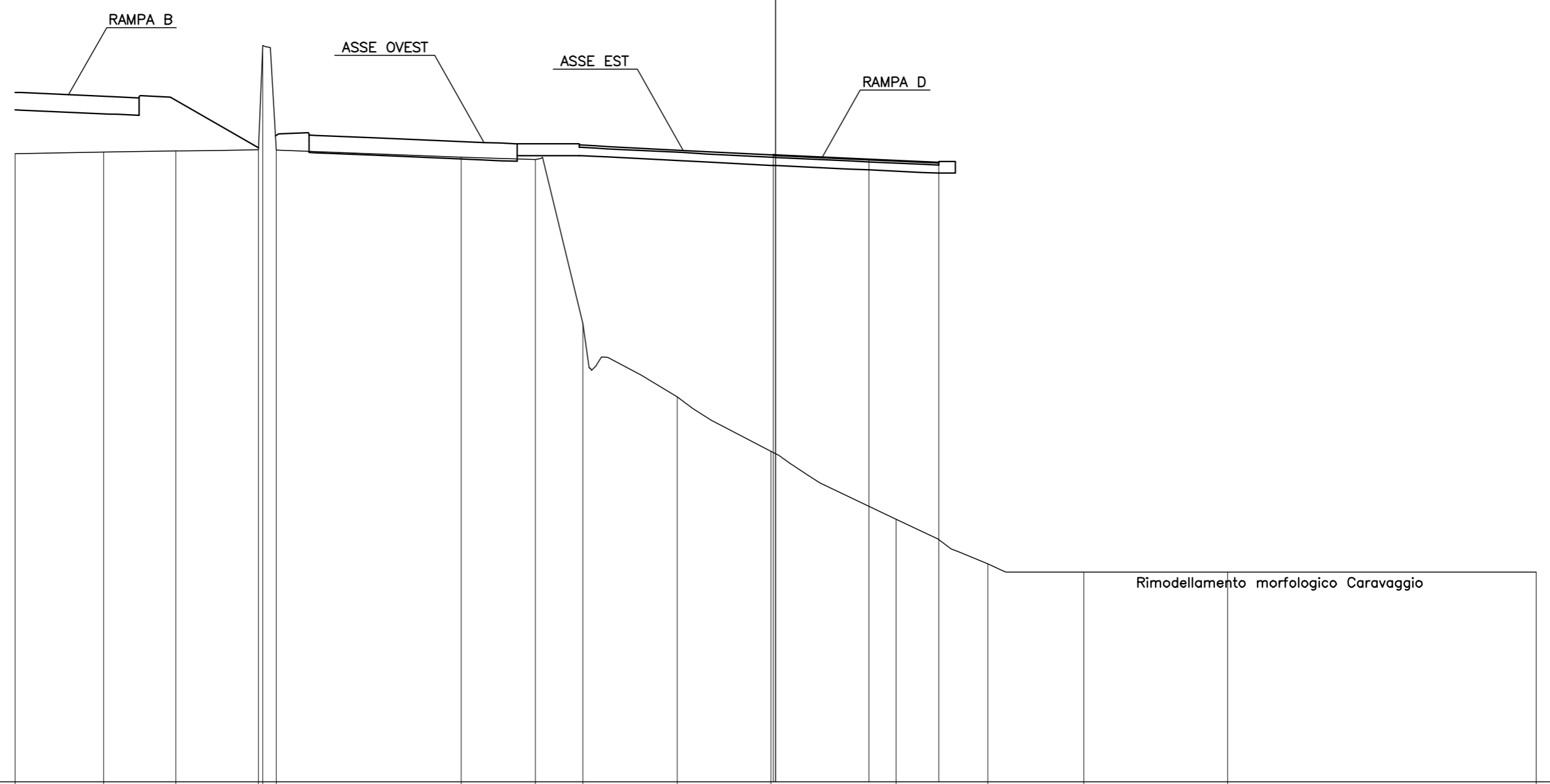
70

200 200

Rimodellamento morfologico Caravaggio

PROGRESSIVE TERRENO	-32.60	-25.27	-21.06	-17.80	-15.87	-11.78	-8.59	-4.28	0.64	10.70	25.82	30.19	32.60
PARZIALI TERRENO	7.33	4.21	3.26	1.93	4.09	3.19	4.31	4.92	10.06	15.12	4.37	2.41	
QUOTE TERRENO	98.37	98.14	97.97	96.83	89.00	86.63	84.36	81.63	79.00	79.00	79.00	79.00	79.00
PROGRESSIVE PROGETTO								-1.32	0.00	4.00	7.00		
PARZIALI PROGETTO								1.32	4.00	3.00			
QUOTE PROGETTO								98.29	98.28	98.05	97.88		

SEZIONE D-12
PROGRESSIVA 275.00



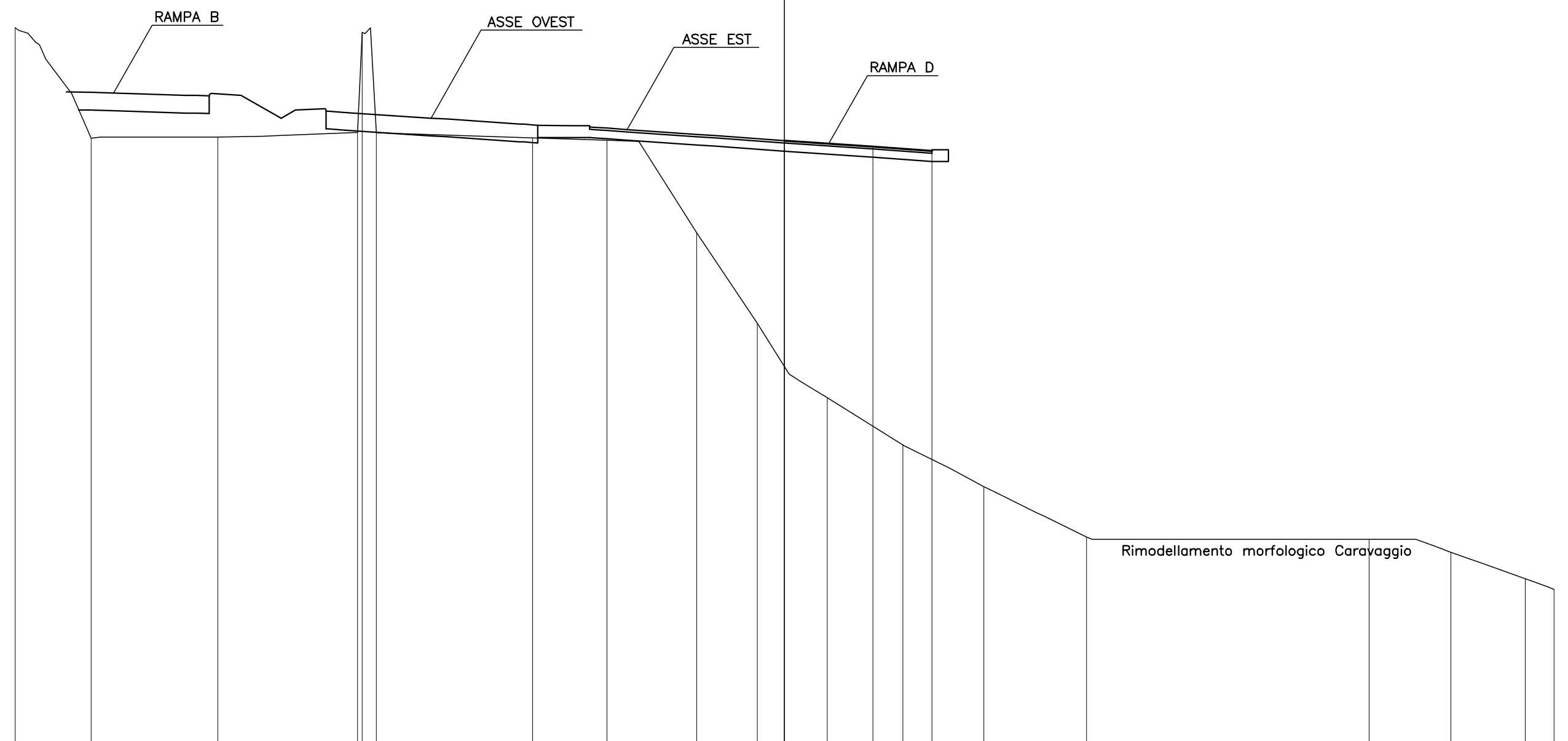
70

200 200

PROGRESSIVE TERRENO	-32.60	-28.81	-25.70	-22.17	-21.98	-21.41	-13.47	-10.30	-8.27	-4.21	-0.20	5.18	9.09	13.22	19.38	32.60
PARZIALI TERRENO		3.79	3.11	3.53	0.19	0.57	7.94	3.17	2.03	4.06	4.01	5.38	3.91	4.13	6.16	13.22
QUOTE TERRENO	96.95	97.01	97.06	97.11	101.58	97.10	96.80	96.69	89.67	86.52	84.17	81.26	79.35	79.00	79.00	79.00
PROGRESSIVE PROGETTO											-0.09	4.00	7.00			
PARZIALI PROGETTO												4.09	3.00			
QUOTE PROGETTO											96.89	96.70	96.56			

Rimodellamento morfologico Caravaggio

SEZIONE D-13
PROGRESSIVA 295.39



PROGRESSIVE TERRENO	-32.60	-29.38	-24.01	-18.09	-17.88	-17.30	-10.68	-7.52	-3.72	-1.15	1.81	5.02	8.44	12.79	24.76	28.23	31.37	32.60
PARZIALI TERRENO	3.22	5.37	5.92	0.20	0.59	6.62	3.16	3.80	2.57	2.96	3.21	3.42	4.35	11.97	3.47	3.14	1.23	
QUOTE TERRENO	100.67	95.99	96.04	96.24	100.48	96.22	96.01	95.91	91.99	88.16	85.00	83.00	81.24	79.11	79.00	78.47	77.34	76.90
PROGRESSIVE PROGETTO										0.00	3.75	6.25						
PARZIALI PROGETTO											3.75	2.50						
QUOTE PROGETTO										95.90	95.64	95.46						