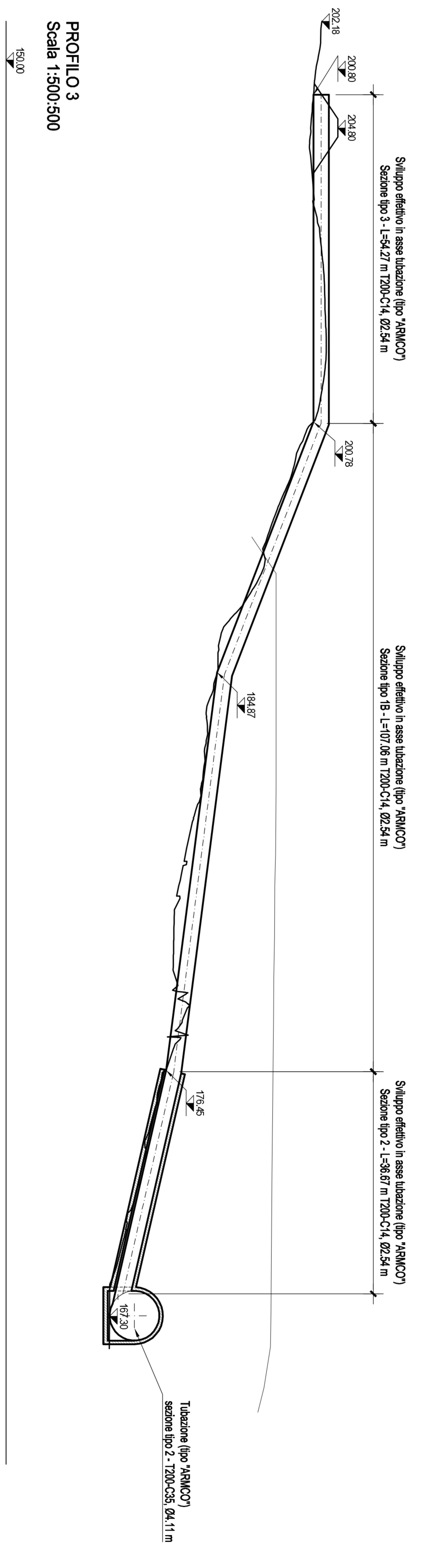
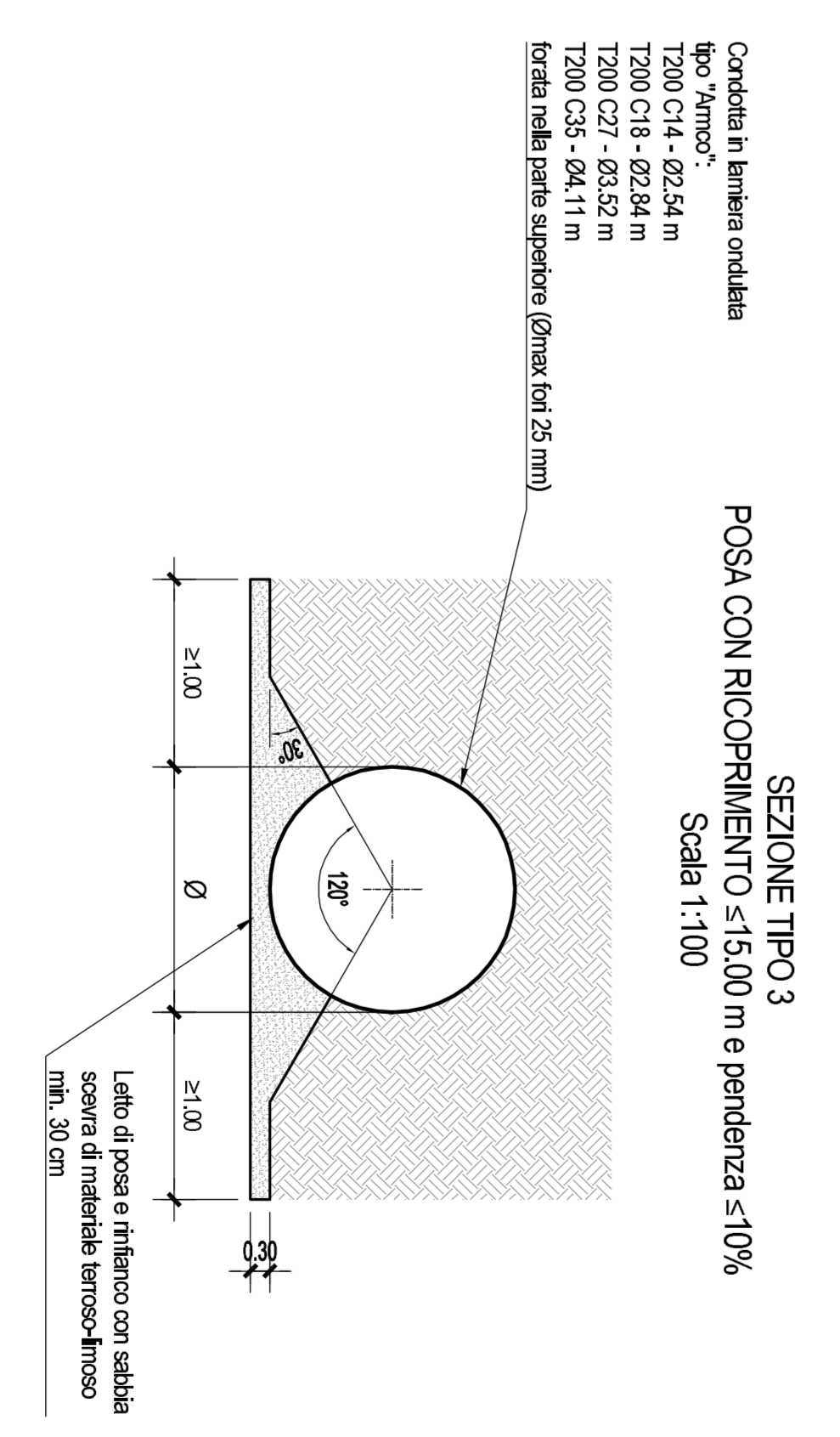
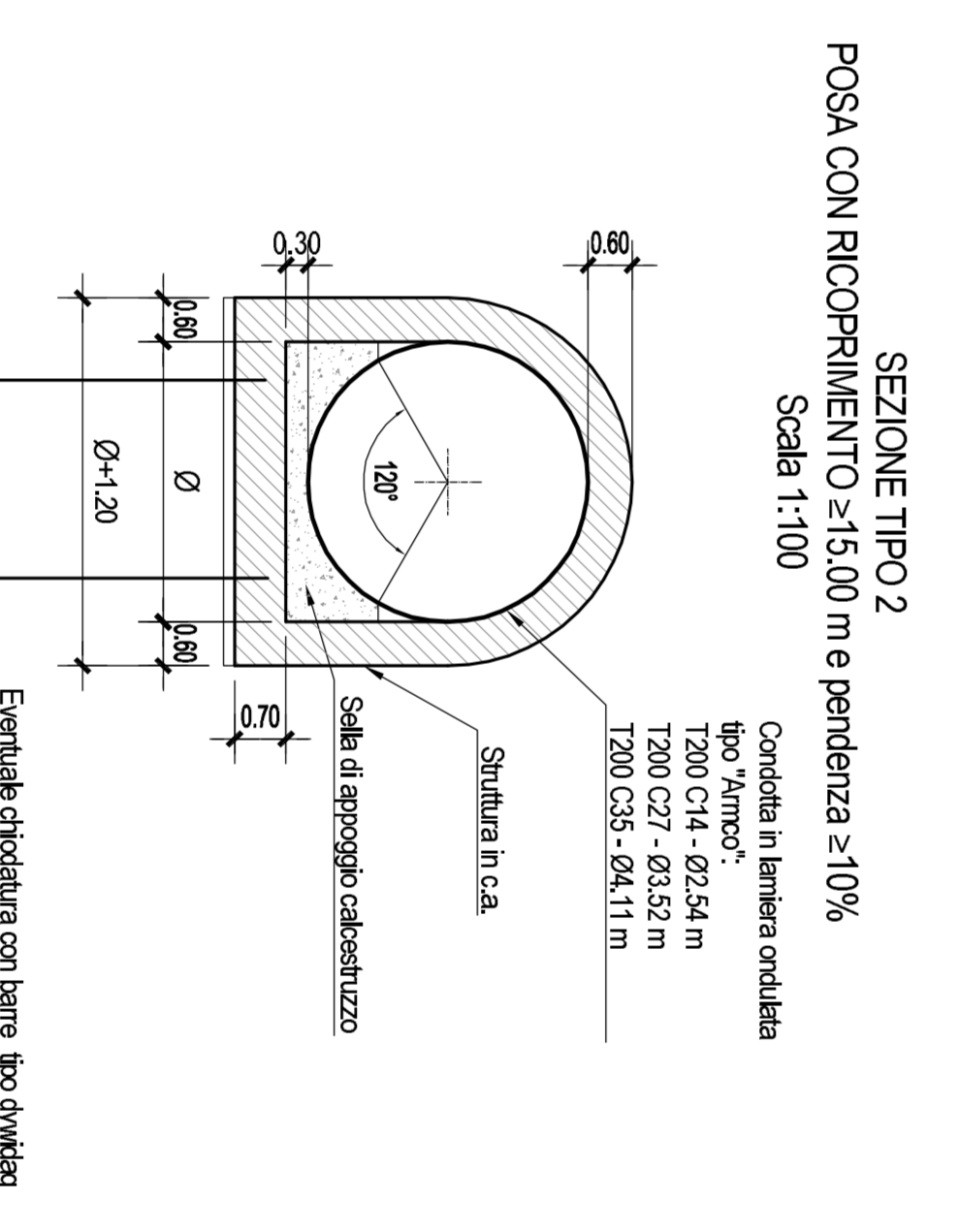
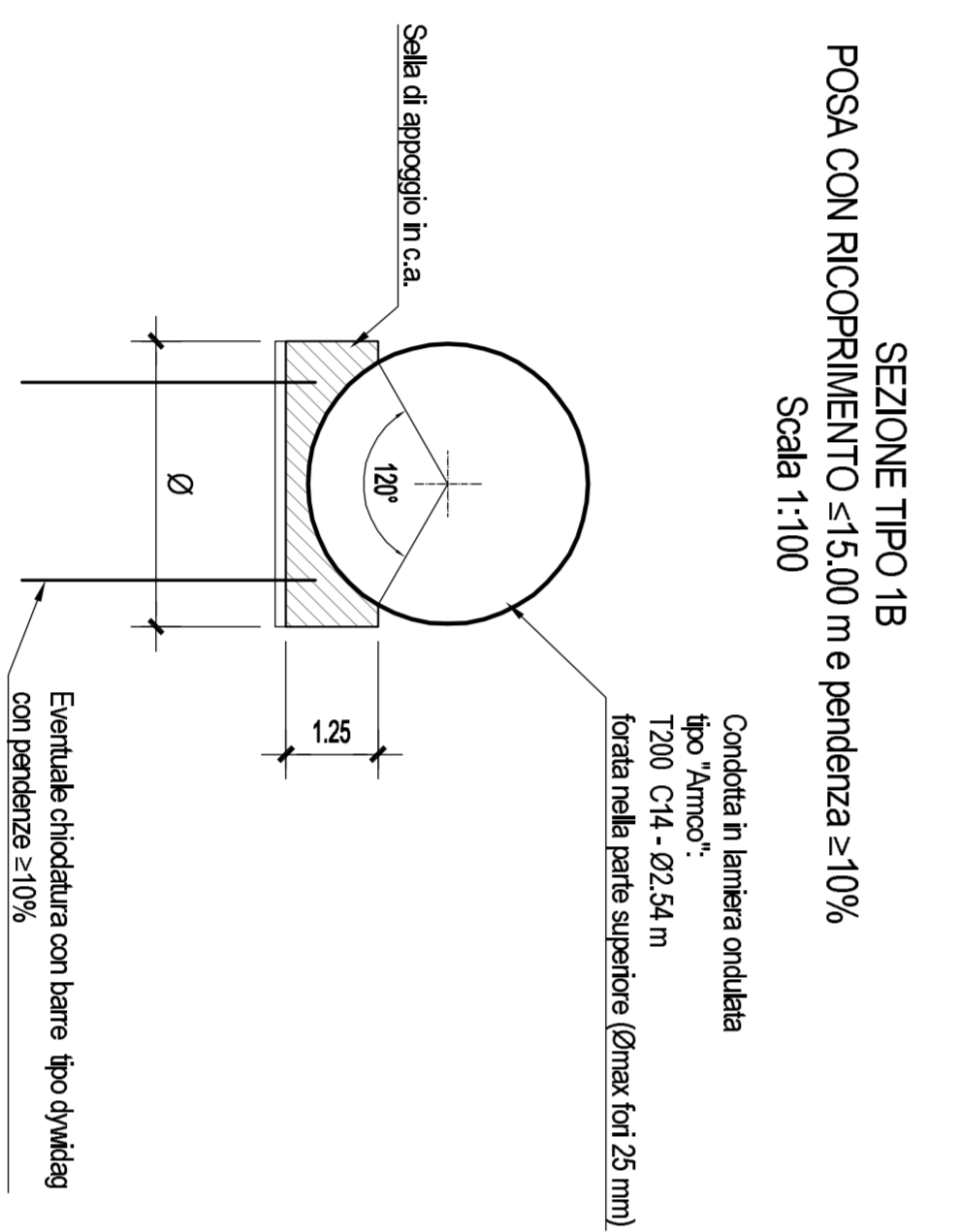
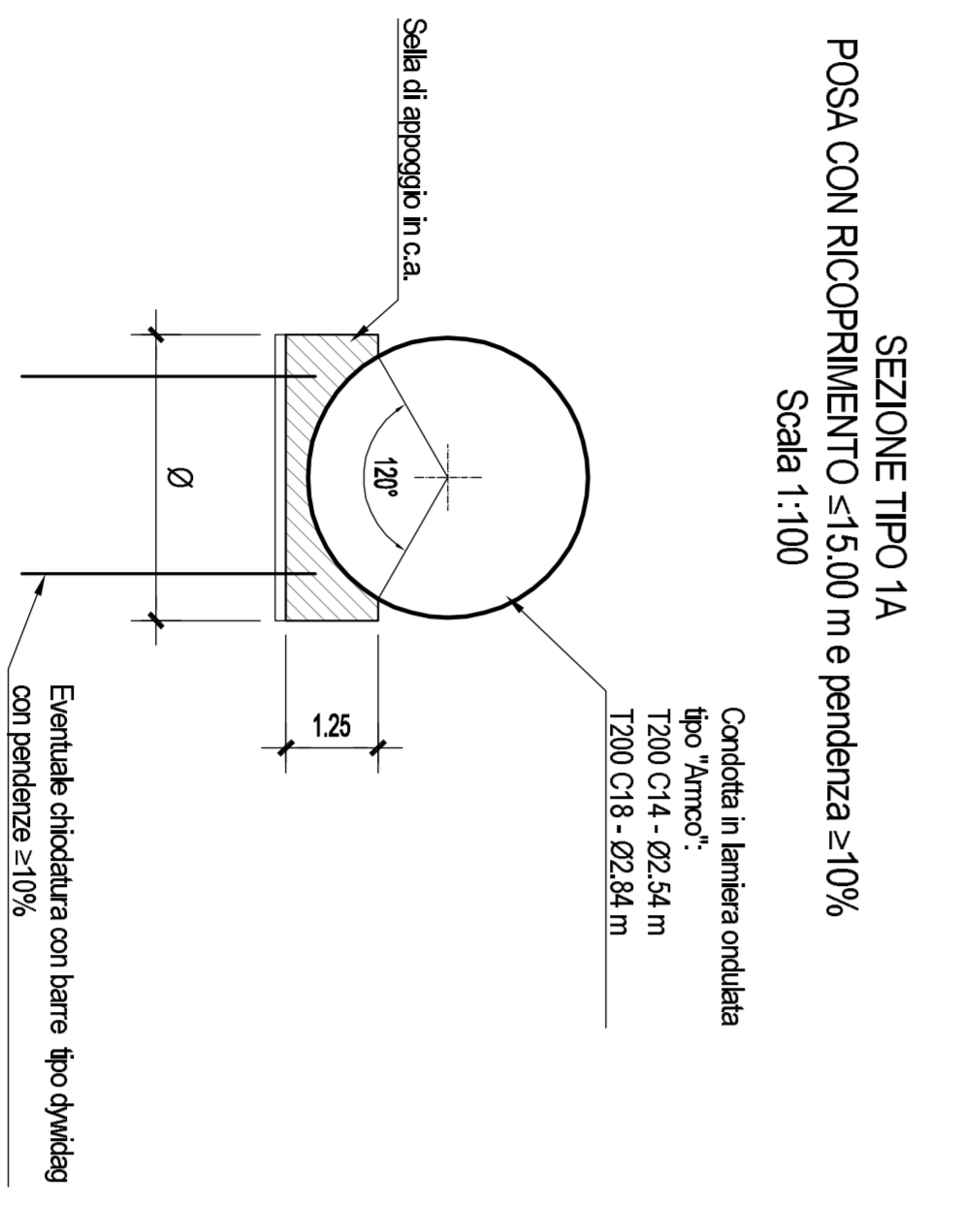
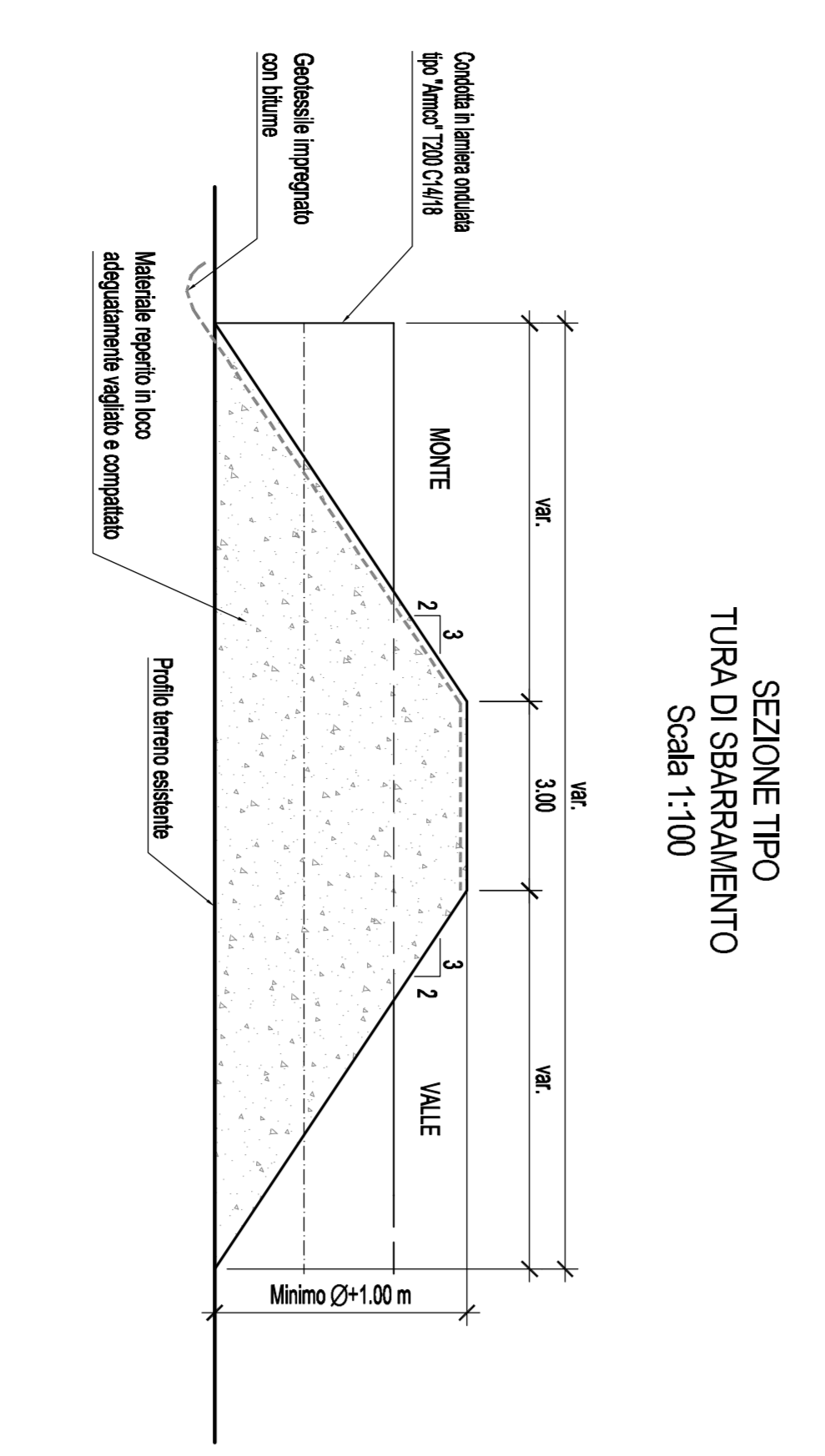
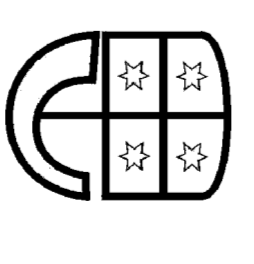


**PROFILO 2**  
Scala 1:500/500



**PROFILO 3**  
Scala 1:500/500





**autostrade** // per l'Italia

REGIONE EMILIA-ROMAGNA  
COLLEGAMENTO TRA LA VALFONTANABUONA E L'AUTOSTRADA A12 GENOVA-ROMA  
PROGETTO DEFINITIVO

**IDROLOGIA E IDRAULICA**  
INTERFERENZE IDROGRAFICHE – SISTEMAZIONE IDRAULICA  
Casello Val Fontanabuona  
Sistemazione idraulica Torrente Litteggia  
Sistemazione in fase di cantiere  
Profili longitudinali e sezioni tipo

<b>PROGETTAZIONE</b> RESPONSABILE PROGETTO: <b>DR0213</b> DATA: <b>11/01/2014</b>		<b>VERIFICA</b> DATA: <b>11/01/2014</b>	
<b>PROGETTO</b> RESPONSABILE PROGETTO: <b>DR0213</b> DATA: <b>11/01/2014</b>		<b>VERIFICA</b> DATA: <b>11/01/2014</b>	
<b>PROGETTO</b> RESPONSABILE PROGETTO: <b>DR0213</b> DATA: <b>11/01/2014</b>		<b>VERIFICA</b> DATA: <b>11/01/2014</b>	

Il presente documento è di proprietà esclusiva della società di ingegneria civile "SPSA" e non può essere riprodotto, copiato, ristampato o diffuso in qualsiasi modo senza il permesso scritto della stessa.