




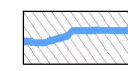


**LEGENDA**

-  Progetto
-  Confini comunali

**Individuazione degli immobili e delle aree di notevole interesse pubblico art.134 co.1 lett. a e art. 136 D.Lgs. 42/2004**

-  lett. c) complessi di cose immobili  
lett. d) le bellezze panoramiche

**Ricognizione delle aree tutelate per legge art.134 co.1 lett. b) e art. 142 D.Lgs. 42/2004**

-  lett. c) protezione dei fiumi, torrenti, corsi d'acqua
-  lett. d) protezione delle montagna sopra quota di 1.200 mt s.l.m
-  lett. g) protezione delle aree boscate

**Vincolo idrogeologico (RD 3267/1923)**

-  Vincolo idrogeologico

Fonte: Regione Abruzzo, Sistema delle Conoscenze Condivise - Vincoli - Ambiti di paesaggio regionali, servizio wms 2014; Regione Abruzzo, Open data Regione Abruzzo, Vincolo idrogeologico - ai sensi dell'Art.1 del R.D.30/12/23 n.3267, shapefile - aggiornato al: 04/Ott/2018

