










LEGENDA

-  Progetto
-  Confini comunali

Vegetazione reale

-  Faggeta altomontana rupestre
-  Faggeta montana (eutrofica -mesoneutrofila -acidofila)
-  Faggeta termofila e basso montana
-  Ostrieto mesoxerofilo
-  Querceto di roverella mesoxerofilo
-  Arbusteto a prevalenza di ginepri nella fascia montana e submontana
-  Aree a vegetazione boschiva ed arbustiva in evoluzione
-  Praterie aride
-  Aree con vegetazione rada
-  Seminativi
-  Vegetazione sinantropica
-  Reti stradali, ferroviarie e infrastrutture tecniche

Fonte: Regione Abruzzo, Carta Tipologico Forestale shape file; Istituto Superiore per la Protezione e la Ricerca Ambientale, Corine Land Cover (CLC) - shape file 2018, elaborazione specialistica

