PIANO DI FABBRICAZIONE CONTESSA ENTELLINA

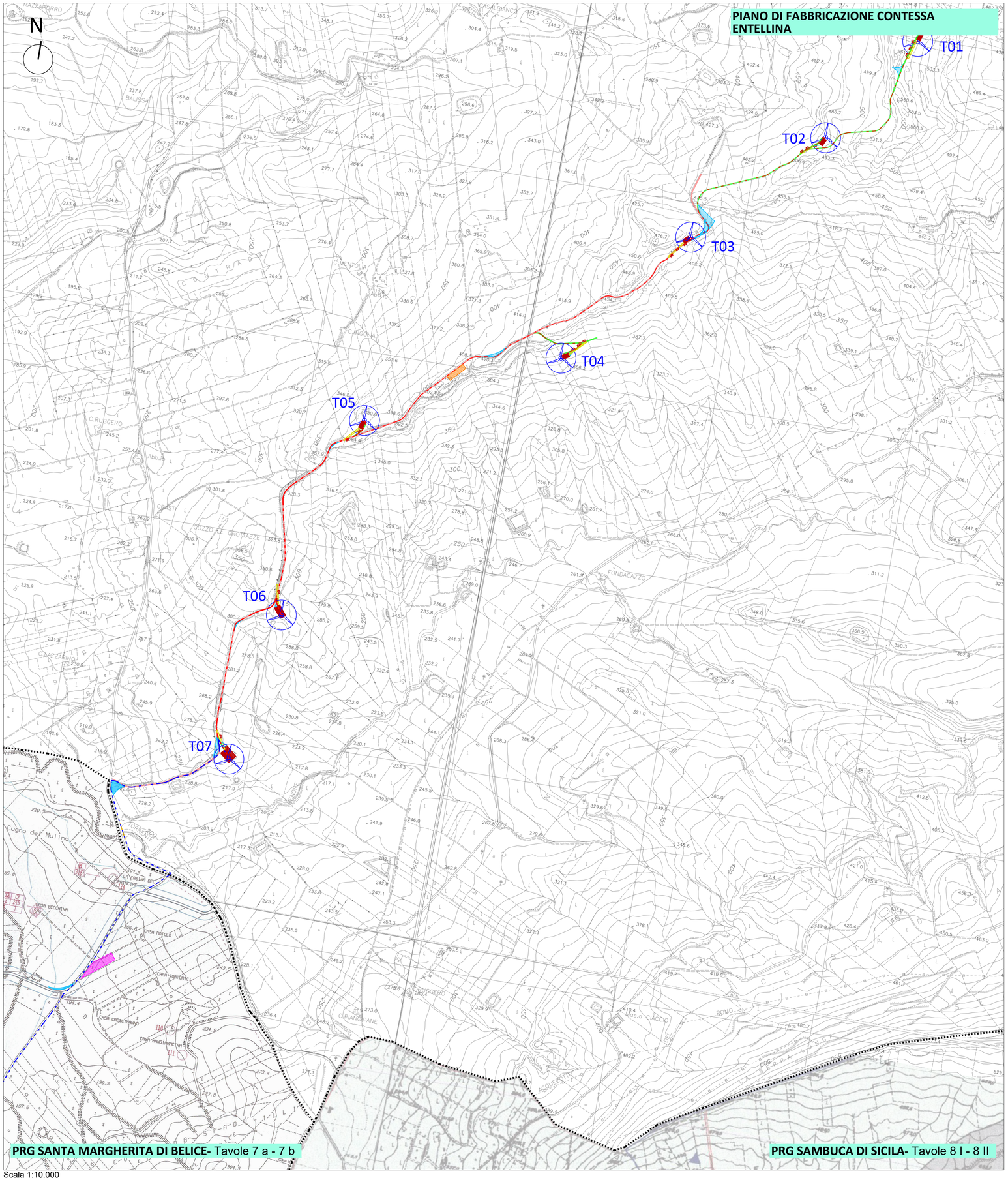

PRG SANTA MARGHERITA DI BELICE- Tavole 7 a - 7 b

PRG SAMBUCA DI SICILA- Tavole 8 I - 8 II

Scala 1:10.000

LEGENDA PIANO DI FABBRICAZIONE - CONTESSA ENTELLINA

Zona E (Agricola)

LEGENDA PRG - SANTA MARGHERITA DI BELICE

Zona edilizia residenziale stagionale

Zone boschive tendenzialmente boschive esistenti

Zone boschive di progetto

Zone per infrastrutture della mobilità

Zone di rispetto stradale

percorso agrituristico - artigianale (1/2.000)

Percorso agrituristico - artigianale (1/10.000)

Zone a rischio archeologico

Zone di rispetto idrogeologico (vincolo)

Zone di rispetto idrogeologico

Zone di rispetto per i pozzi e altri impianti idri

Zone di rispetto del depuratore

Zone di rispetto e di recupero ambientale de e delle aree boschive (L.R. n 16 del 06/0

Fascia di vincolo paesaggistico valloni, torrenti, laghi, ai sensi della L.1497/39 e L.431/85

Edifici rurali catalogati dalla Soprintendenza (giallo=buderi, rosa=esistenti)

Confini del territorio

Albergo (esistente e di progetto)

Campeggio di progetto

Aree destinate ad attività di turismo rurale e di edifici di interesse storico/architettonico

Zone industriali di espansione e di nuovo impianto

Zone di stoccaggio e trasformazione dei prodotti agricoli

Aree verdi convenzionabili tra comune e privato

Verde Pubblico di progetto

Verde Pubblico attrezzato di progetto

Verde sportivo attrezzato e impianti sportivi pubblici o privati di uso pubblico (stadio, palazzetto dello sport, piscina) esistenti e di progetto

Parco Urbano e territoriale (esistente e di progeto)

Aree per il parcheggio (esistente e di progetto)

Servizi generali (difesa militare, protezione civile, pubblica sicurezza, giustizia , dogane (di completamento e di progetto)

CARTIGLIO TIPO

R	CP
1.3	56
b	9.5

CIFRE DELL'OPERAZIONE
56 = n. di operazione

CLASSI DI DESTINAZIONE
R = Residenza
RSA =Residenziale in zona agricola
I = Industria
AF = Artigianato
CD = Commercio/Direzionale
AG = Attività Agrituristiche
TA = Stoccaggio e trasformazione prodotti agricoli

CLASSI DI INTERVENTO
CD = completamento
E = Espansione
VO = Residenziale stagionale
ID = insediamento diffuso

PRESCRIZIONI DI INTERVENTO
1.3 = indice o rapporto di copertura
b 9.5 = altezza massima

LEGENDA PRG - SAMBUCA DI SICILIA

ZONE RESIDENZIALI
- Zona C2 (Espansione)
- Zona V(villeggiatura)

ZONE SERVIZIO-PRODUTTIVE
- Zona D(attivita'artigianali)
- Zona Commerciale
- Zona Turistico-alberghiera
- Zona E(Agricola)
- Zona F(Attrezzature)
- Zona verde pubblico attrezzato
- Zona verde privato
- Zona Boschiva

ZONE STORICO-ETNO-AMBIENTALI
- Zona di interesse paesaggistico
- Zona archeologica
- Area di interesse archeologico
- Immobili con particolari caratteri ambientali
- Emergenze a carattere monumentale
- Zona lago Arancio
- Quota massimo invaso Lago Arancio
- Limite Riserva Orientata Monte Genuardo
- Vincolo idrogeologico
- Perimetro centro abitato
- Fascia di rispetto
- Fascia di rispetto al cimitero
- Vincolo L.78/76 ART.15

Limiti comunali

LEGENDA

- Aerogeneratori di progetto
- Cavidotto interrato MT interno
- Cavidotto interrato MT esterno
- Cavidotto interrato MT in TOC
- Cavidotto interrato AT utenza
- SSE Utente Repower
- Stallo condiviso
- SSE Altri Produttori
- SE Sambuca RTN esistente all'interno della quale è prevista realizzazione dello stallo arrivo cavo AT
- Viabilità esistente da adeguare
- Viabilità di progetto
- Strada di accesso alla stazione di utenza
- Pista montaggio braccio gru
- Piazzola montaggio gru
- Piazzole ausiliarie appoggio gru
- Piazzole stoccaggio pale
  Prevista solo per la torre T07, per le altre torri è previsto un montaggio del tipo "Just in time"
- Allargamenti temporanei
- Area di cantiere
- Area di trasbordo

Schema funzionale aerogeneratore

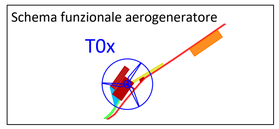

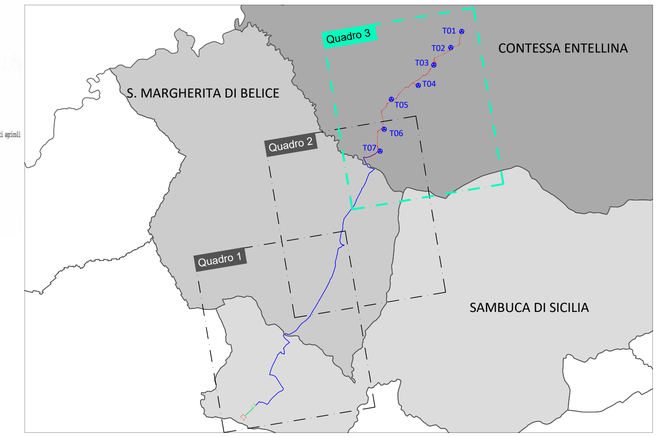

KEYPLAN - Scala 1:100.000

FORTE NICOLA 24.03.2022 16:18:51 GMT+01:00

PROPONENTE

Repower Renewable Spa
Via Lavaredo, 44/52
30174 Mestre (VE)

REPOWER L'energia che ti serve.

PROGETTAZIONE

TENPROJECT
Tenproject Srl -via De Gasperi 61
82018 S.Giorgio del Sannio (BN)
t +39 0824 337144 - f +39 0824 49315
tenproject.it - info@tenproject.it

Progettista :
Ing. Nicola Forte

ORDINE DEGLI INGEGNERI DELLA PROVINCIA DI BENEVENTO
DOTT. ING. NICOLA FORTE N° 2219

Consulenti per TENPROJECT

INGEGNERIA PROGETTI SRL
Ingegneria Progetti Srl - via della Libertà 92
90143 - Palermo (PA)
t +39 091 640 5229
protpa@ingegneriaprogetti.com
posta@pec.ingegneriaprogetti.com

ORDINE DEGLI INGEGNERI DELLA PROVINCIA DI PALERMO
Dott. Ing. SALVATORE PIROLA N. 8981 SEZIONE A

N° COMMESSA	
1455	NUOVO PARCO EOLICO "COSTIERE " PROVINCE DI PALERMO E AGRIGENTO COMUNI DI CONTESSA ENTELLINA - S. MARGHERITA DI BELICE - SAMBUCA DI SICILIA PROGETTO DEFINITIVO PER AUTORIZZAZIONE
ELABORATO	INQUADRAMENTO SU PIANO FABBRICAZIONE DI CONTESSA ENTELLINA, PRG DI SANTA MARGHERITA DI BELICE, PRG DI SAMBUCA DI SICILIA - QUADRO 3

CODICE ELABORATO
int.MITE.01.11.c

NOME FILE
1455-PD_A_int.MITE.01.11.c_TAV_r00

REV.	DATA	DESCRIZIONE REVISIONE	REDATTO	VERIFICA	APPROVAZIONE
00	Febbraio 2022	PRIMA EMISSIONE	MC	GP	NF

Cartiglio - Rev. 00

COPYRIGHT - TUTTI I DIRITTI SONO RISERVATI A NORMA DI LEGGE