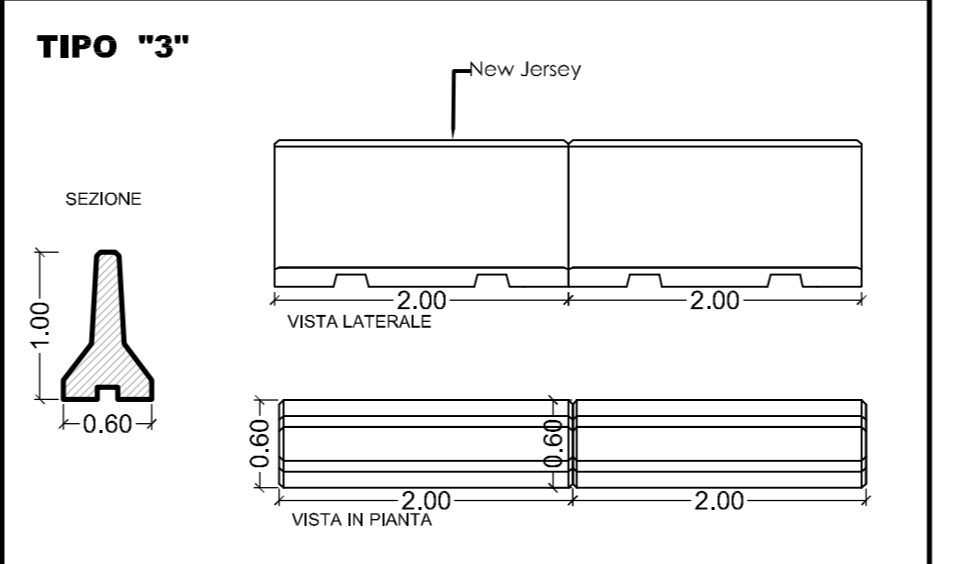
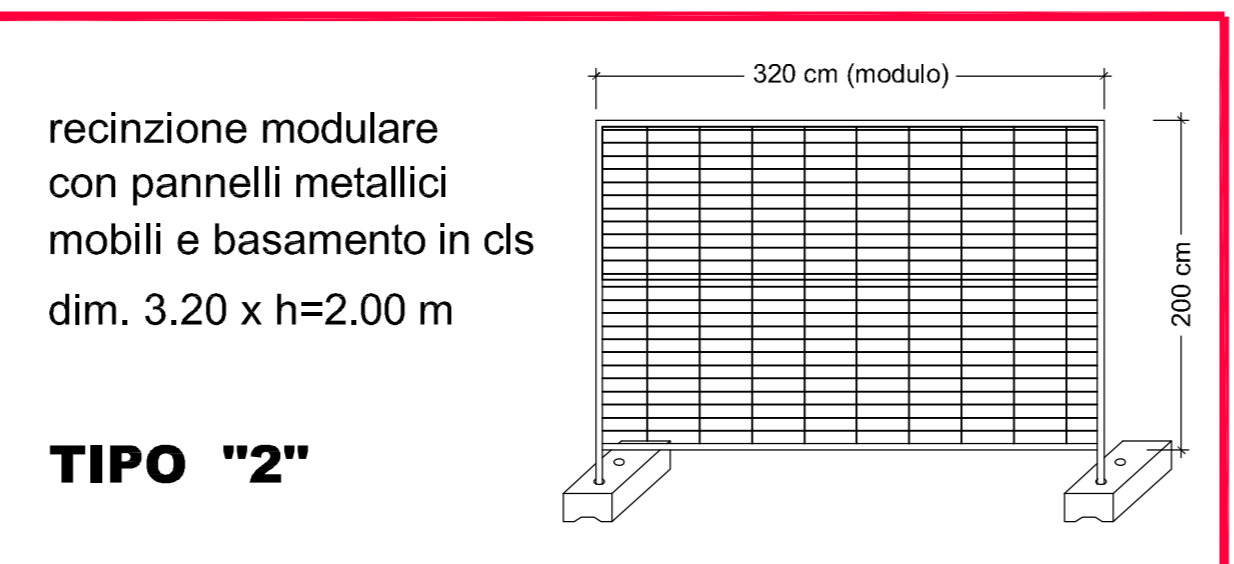
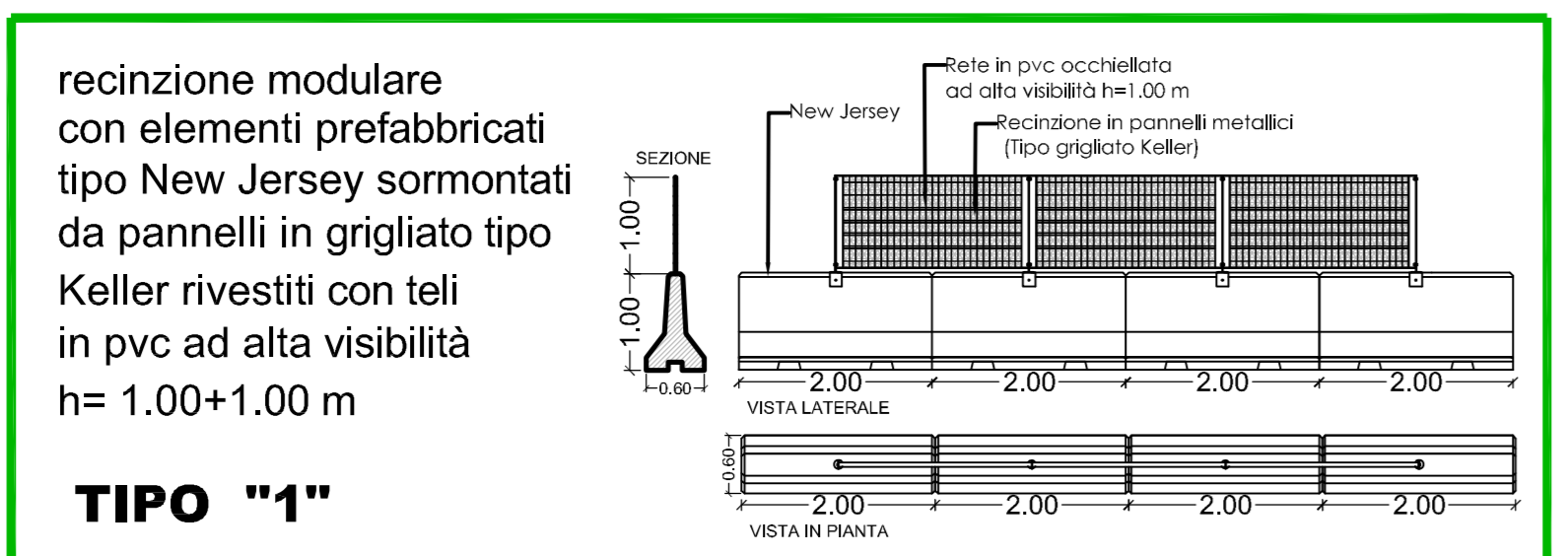


**NOTE**

- TUTTE LE COORDINATE SONO RIFERITE AL SISTEMA ETRS89 / UTM zone 32N
- TUTTE LE QUOTE SONO ESPRESSE IN m E RIFERITE AL CAPOALDO IGM (RMN2)
- TUTTE LE DIMENSIONI SONO ESPRESSE IN m SALVO OVE DIVERSAMENTE SPECIFICATO

1 Layout di cantiere  
1 : 200



Particolari recinzioni

**PROGETTO ESECUTIVO**

oggetto BA-BANCHINA "B" - BUNGE SUD  
FASI REALIZZATIVE  
LAY-OUT AREE DI CANTIERE - BANCHINA BUNGE - CANTIERE B

Revisione	data	causale	redatto	verificato	approvato
0	28/07/2021	Emissione per approvazione	Minervini	Marcolini	Busola
1	06/12/2021	Revisione per riscontro validazione	Zardini	Marcolini	Busola

responsabile delle integrazioni Specialistiche: **Ing. Lucia de Angelis**  
 responsabile del Procedimento: **Ing. Matteo Graziani**

committente: **Autorità di Sistema Portuale del Mare Adriatico centro settentrionale**  
 contraente generale: **Consorzio Stabile Grandi Lavori S.r.l.**, **Dredging International**

progettisti: **PSIPI**, **FSM ingegneria**, **SISPI**

Direttore Tecnico: **Ing. Filippo Busola**, **Ing. Tommaso Tassi**, **Ing. Marco Di Stefano**