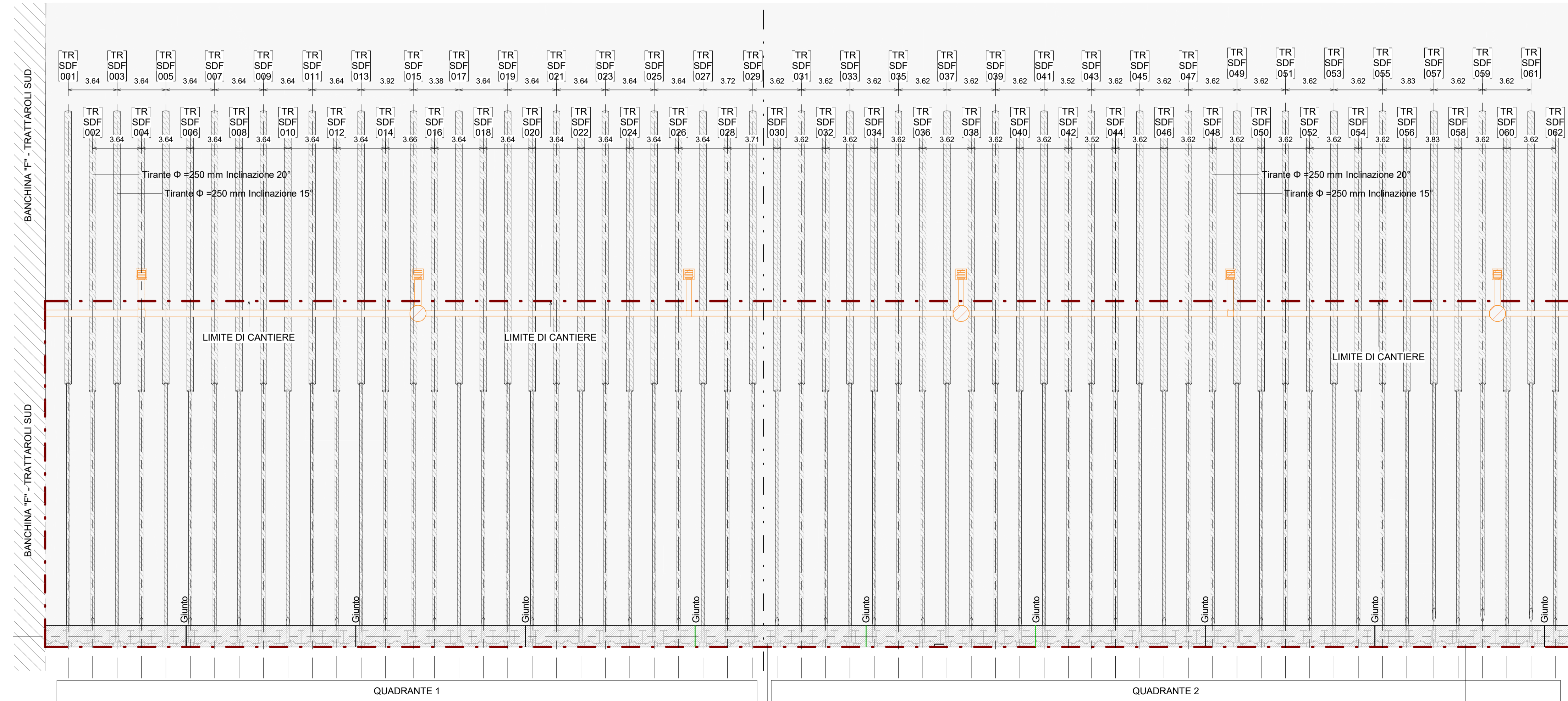


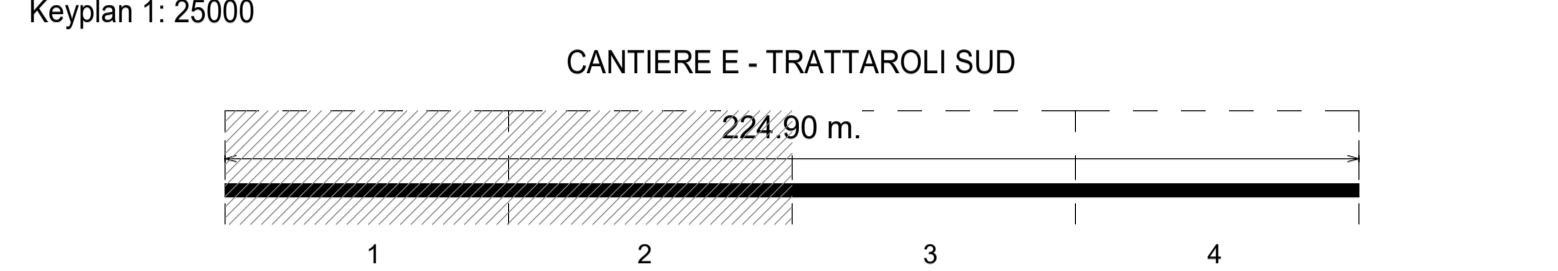
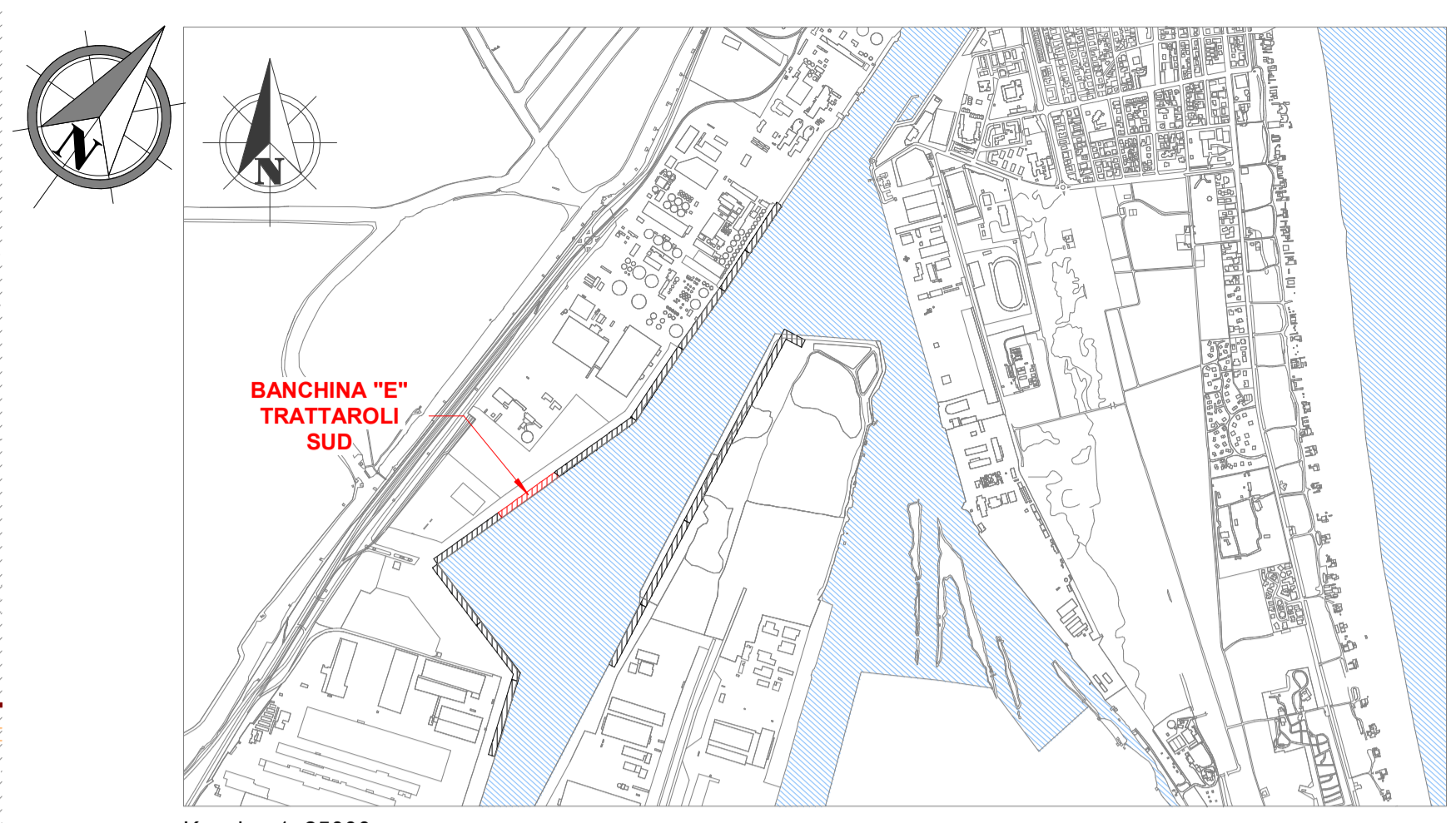
P8  
Pianta - Stato di fatto - Quadranti 1-2 - Vista dall'alto

1 : 200



Pianta - Stato di fatto - Quadranti 1-2 - Vista dal basso

1 : 200



**LEGENDA**

	Limite area di cantiere
	n° Bitta esistente
	n° Parabordo esistente
	n° Scaletta esistente
	n° Tirante esistente
	Impianti SDF

**KEY - SECTION**

VISTA DALL'ALTO

VISTA DAL BASSO

- NOTE**
- TUTTE LE COORDINATE SONO RIFERITE AL SISTEMA ETRS89 / UTM zone 32N
  - TUTTE LE QUOTE SONO ESPRESSE IN m E RIFERITE AL CAPOSALDO IGM\* (RMN2)
  - TUTTE LE DIMENSIONI SONO ESPRESSE IN m SALVO OVE DIVERSAMENTE SPECIFICATO
  - I.m.m. = + 0.06 RISPETTO AL CAPOSALDO IGM (RMN2)



APPROFONDIMENTO CANALI CANDIANO E BAIONA, ADEGUAMENTO BANCHINE OPERATIVE ESISTENTI, NUOVO TERMINAL IN PENISOLA TRATTAROLI E RIUTILIZZO MATERIALE ESTRATTO IN ATTUAZIONE AL P.R.P VIGENTE 2007 - I FASE - PORTO DI RAVENNA

**PROGETTO ESECUTIVO**

oggetto **BANCHINA "E" - TRATTAROLI SUD**  
ELABORATI GRAFICI GENERALI  
PIANTA STATO DI FATTO - INQ. 1

file 1114-E-BAE-STR-PI-01-2.pdf codice 1114-E-BAE-STR-PI-01-2 scala 1:200

Revisione	data	causale	redatto	verificato	approvato
0	28/07/2021	Emissione per approvazione	A. Donella	G. Marcolini	F. Busola
1	15/09/2021	Emissione per approvazione	A. Donella	G. Marcolini	F. Busola
2	06/12/2021	Revisione per riscontro validazione	A. Donella	G. Marcolini	F. Busola

responsabile delle Integrazioni Specialistiche: **Ing. Lucia de Angelis**  
responsabile del Procedimento: **Ing. Matteo Graziani**

committente \_\_\_\_\_ contraente generale \_\_\_\_\_



progettisti \_\_\_\_\_

