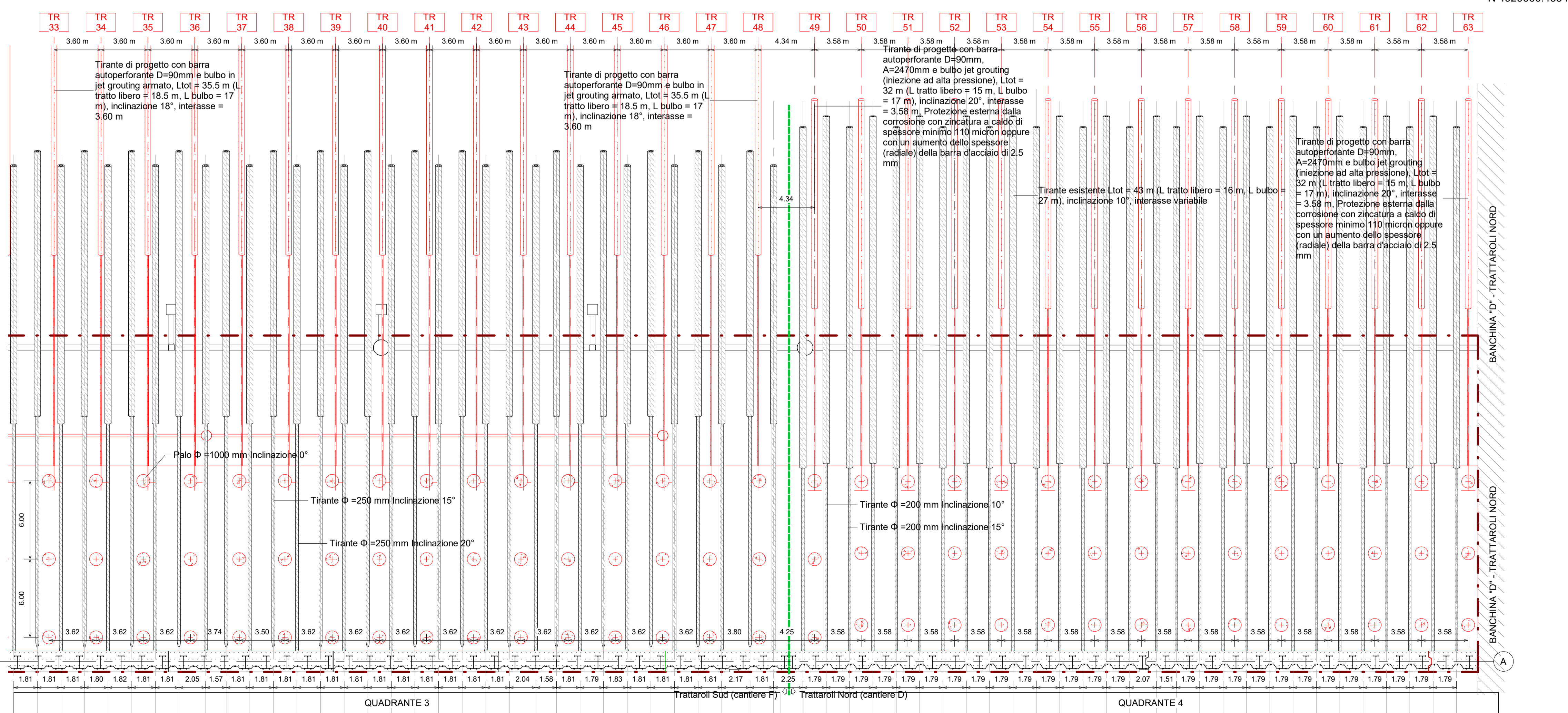
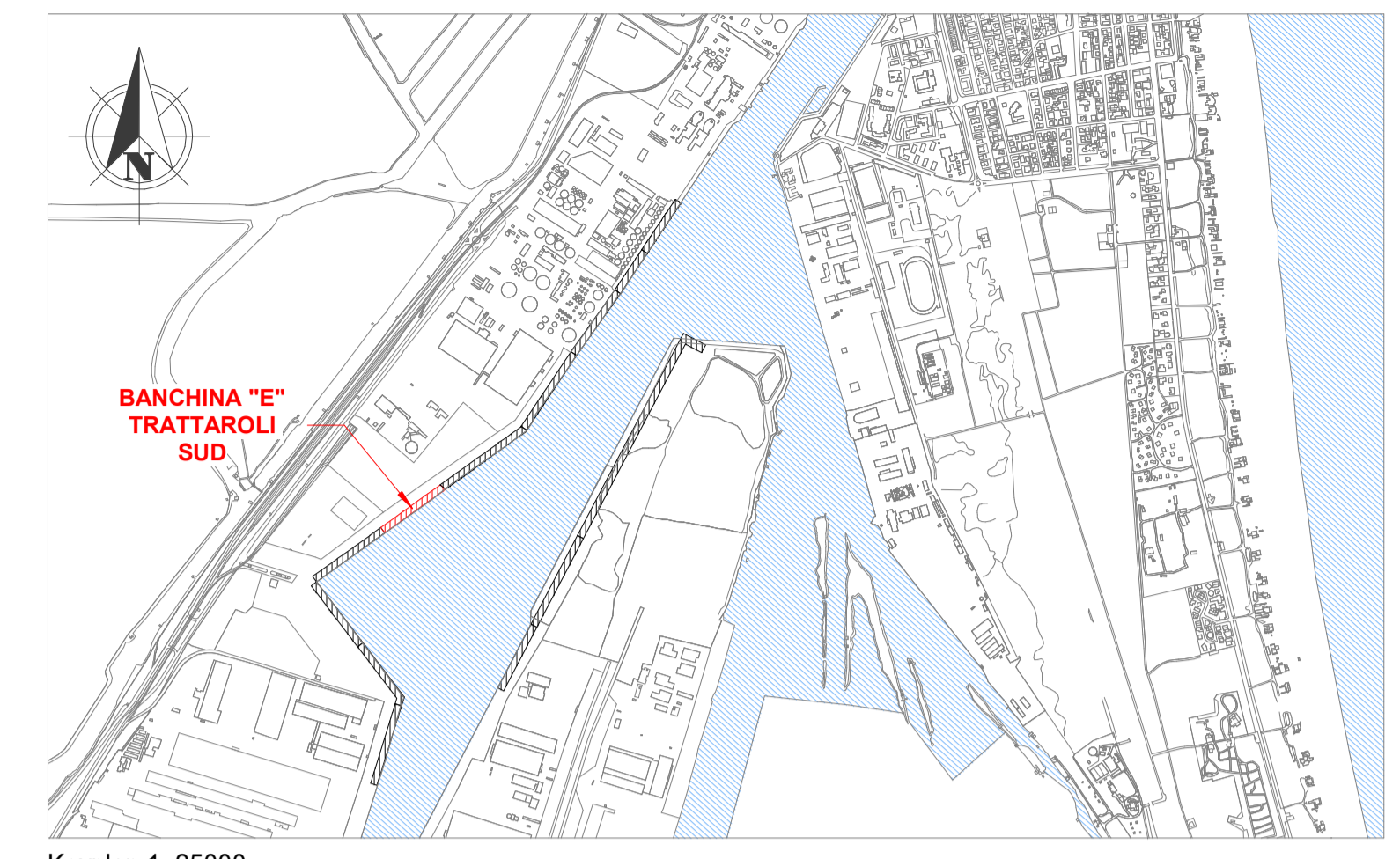


Pianta - Stato di progetto - Quadranti 3-4 - Vista dall'alto  
1 : 200

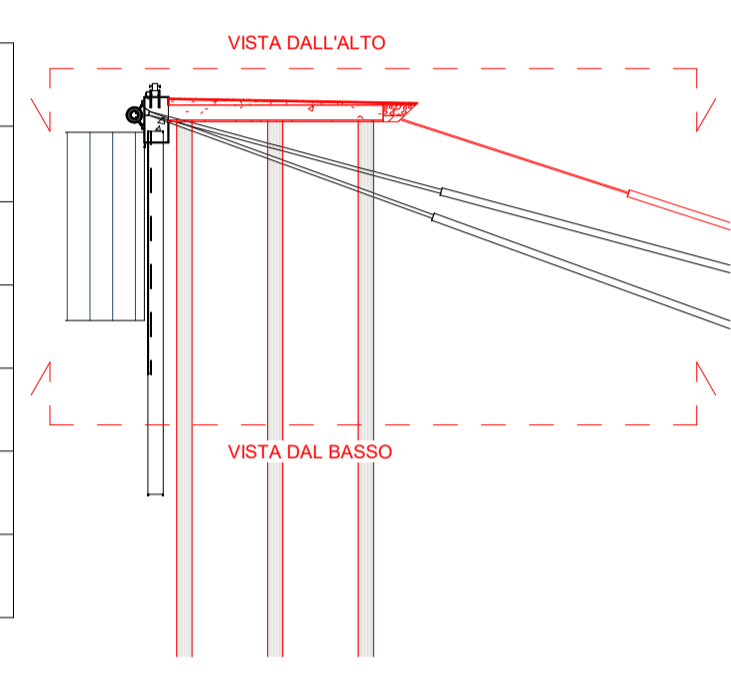


Pianta - Stato di progetto - Quadranti 3-4 - Vista dal basso  
1 : 200



Keyplan 1: 25000

KEY - SECTION



LEGENDA

---	Limite area di cantiere
Bn°	n° Bitta esistente
Fn°	n° Parabordo esistente
Sn°	n° Scaletta esistente
TR n°	n° Tirante di nuova realizzazione
TR n° SDF	n° Tirante esistente
[Red Box]	Nuove opere

NOTE

- TUTTE LE COORDINATE SONO RIFERITE AL SISTEMA ETRS89 / UTM zone 32N
- TUTTE LE QUOTE SONO ESPRESSE IN m E RIFERITE AL CAPOSALDO IGM\* (RMN2)
- TUTTE LE DIMENSIONI SONO ESPRESSE IN m SALVO OVE DIVERSAMENTE SPECIFICATO
- I.m.m. = + 0.06 RISPETTO AL CAPOSALDO IGM (RMN2)

**HUB PORTUALE ravenna**

Autorità di Sistema Portuale del Mare Adriatico centro settentrionale  
 APPROFONDIMENTO CANALI CANDIANO E BAIONA, ADEGUAMENTO BANCHINE OPERATIVE ESISTENTI, NUOVO TERMINAL IN PENISOLA TRATTAROLI E RIUTILIZZO MATERIALE ESTRATTO IN ATTUAZIONE AL P.R.P VIGENTE 2007 - I FASE - PORTO DI RAVENNA

PROGETTO ESECUTIVO

oggetto **BANCHINA "E" - TRATTAROLI SUD**  
 ELABORATI GRAFICI GENERALI  
 PIANTA STATO DI PROGETTO - INQ. 2

file	1114-E-BAE-STR-PI-06-2.pdf	codice	1114-E-BAE-STR-PI-06-2	scala	1:200
Revisione	data	causale	redatto	verificato	approvato
0	28/07/2021	Emissione per approvazione	A. Donella	G. Marcolini	F. Busola
1	15/09/2021	Emissione per approvazione	A. Donella	G. Marcolini	F. Busola
2	06/12/2021	Revisione per riscontro validazione	A. Donella	G. Marcolini	F. Busola

responsabile delle Integrazioni Specialistiche: **Ing. Lucia de Angelis**  
 responsabile del Procedimento: **Ing. Matteo Graziani**

committente **Autorità di Sistema Portuale del Mare Adriatico centro settentrionale**  
 contraente generale **Consorzio Stabile Grandi Lavori S.r.l.** e **Dredging International**

progettisti **TECENFAS**, **F&M ingegneria**, **SISPI**  
 Direttore Tecnico **Dott. Ing. Filippo Busola**, **Dott. Ing. Tommaso Tassi**, **Dott. Ing. Marco Di Stefano**