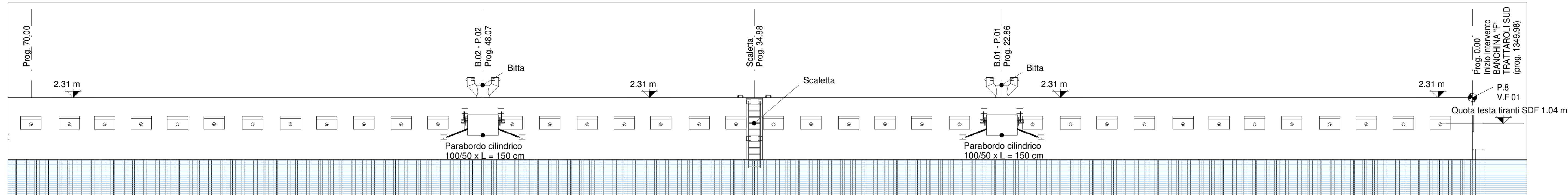


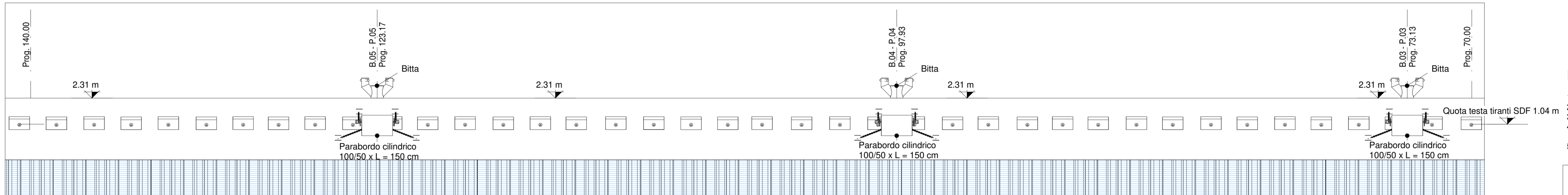
Profilo banchina

1 : 500



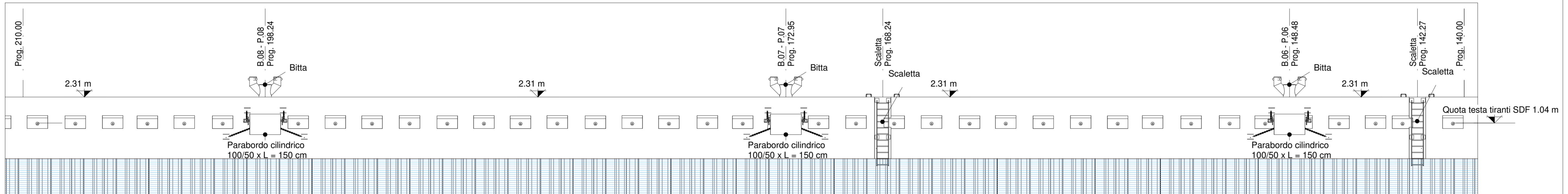
Dettaglio - 1

1 : 100



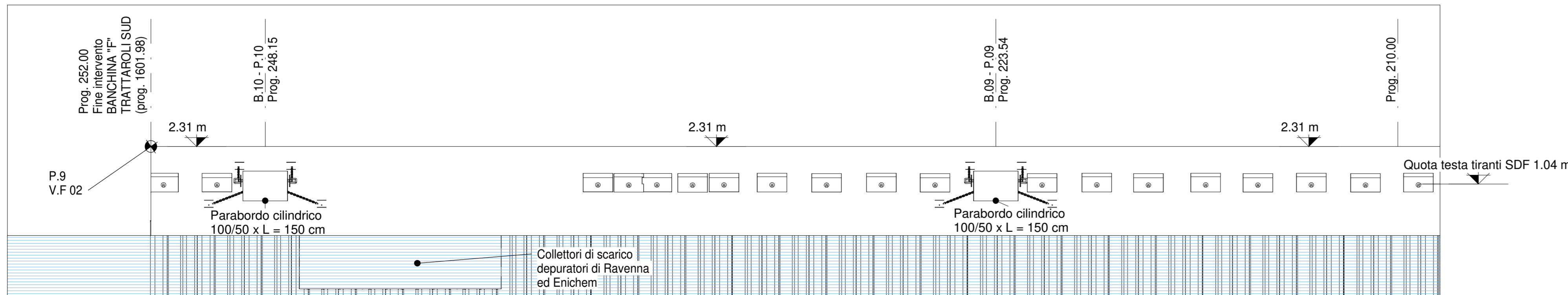
Dettaglio - 2

1 : 100



Dettaglio - 3

1 : 100



Dettaglio - 4

1 : 100

TRATTO 1  
0.00 - 70.00 m

TRATTO 2  
70.00 - 140.00 m

TRATTO 3  
140.00 - 210.00 m

TRATTO 4  
210.00 - 252.00 m

NOTE

1. TUTTE LE COORDINATE SONO RIFERITE AL SISTEMA ETRS89 / UTM zone 32N
2. TUTTE LE QUOTE SONO ESPRESSE IN m E RIFERITE AL CAPOALDO IGM\* (RMN2)
3. LIVELLO MEDIO MARE LOCALE (l.m.m.) = +0.06 m RISPETTO AL CAPOALDO IGM\* (RMN2)
4. TUTTE LE DIMENSIONI SONO ESPRESSE IN m SALVO OVE DIVERSAMENTE SPECIFICATO
5. IN ROSSO SONO INDICATE LE OPERE DI PROGETTO



APPROFONDIMENTO CANALI CANDIANO E BAIONA, ADEGUAMENTO BANCHINE OPERATIVE ESISTENTI, NUOVO TERMINAL IN PENISOLA TRATTAROLI E RIUTILIZZO MATERIALE ESTRATTO IN ATTUAZIONE AL P.R.P. VIGENTE 2007 - I FASE - PORTO DI RAVENNA

PROGETTO ESECUTIVO

oggetto BA - BANCHINA "F" - TRATTAROLI SUD  
ELABORATI GRAFICI GENERALI  
PROFILO GENERALE DELLA BANCHINA - SDF

| Revisione | data       | causale         | redatto | verificato | approvato     |
|-----------|------------|-----------------|---------|------------|---------------|
| 0         | 28/07/2021 | Prima emissione | E. Sena | A. Longo   | M. Di Stefano |

responsabile delle Integrazioni Specialistiche: Ing. Lucia de Angelis  
responsabile del Procedimento: Ing. Matteo Graziani

