



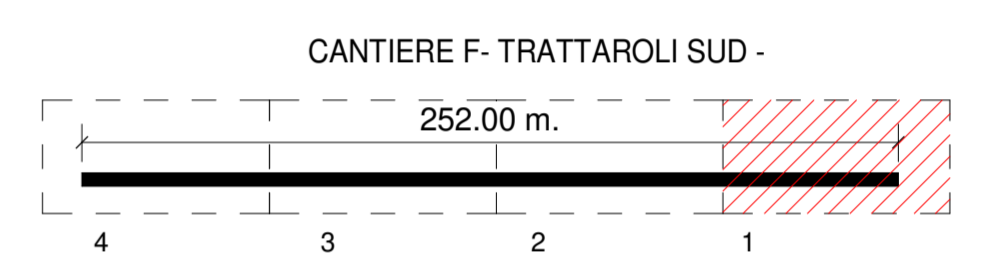
RILIEVO SDF DA PROG. 0.00 A PROG. 70.00



Pianta SDF - Inq. 1
1 : 100



KEYPLAN 1:25000



NOTE

1. TUTTE LE COORDINATE SONO RIFERITE AL SISTEMA ETRS89 / UTM zone 32N
2. TUTTE LE QUOTE SONO ESPRESSE IN m E RIFERITE AL CAPOALDO IGM* (RMN2)
3. LIVELLO MEDIO MARE LOCALE (l.m.m.) = +0.06 m RISPETTO AL CAPOALDO IGM* (RMN2)
4. TUTTE LE DIMENSIONI SONO ESPRESSE IN m SALVO OVE DIVERSAMENTE SPECIFICATO
5. IN ROSSO SONO INDICATE LE OPERE DI PROGETTO



Autorità di Sistema Portuale del Mare Adriatico centro settentrionale
 PORTO DI RAVENNA
 APPROFONDIMENTO CANALI CANDIANO E BAIONA, ADEGUAMENTO BANCHINE OPERATIVE ESISTENTI, NUOVO TERMINAL IN PENISOLA TRATTAROLI E RIUTILIZZO MATERIALE ESTRATTO IN ATTUAZIONE AL P.R.P. VIGENTE 2007 - I FASE - PORTO DI RAVENNA

PROGETTO ESECUTIVO

oggetto **BA - BANCHINA "F" - TRATTAROLI SUD**
 ELABORATI GRAFICI GENERALI
 PIANTA SDF - INQ. 1

file	1114-E-BAF-STR-PI-01-0	codice	1114-E-BAF-STR-PI-01-0	scala	1 : 100
Revisione	0	data	28/07/2021	causale	Prima emissione
		redatto	E. Sena	verificato	A. Longo
		approvato	M. Di Stefano		

responsabile delle Integrazioni Specialistiche: Ing. Lucia de Angelis
 responsabile del Procedimento: Ing. Matteo Graziani

committente **Autorità di Sistema Portuale del Mare Adriatico centro settentrionale**
 contraente generale **Consorzio Stabile Grandi Lavori S.r.l.**
 progettisti **CEGINTRA**, **F&M ingegneria**, **SISPI**
 Direzione Tecnica **Dott. Ing. Filippo Busola**, **Dott. Ing. Tommaso Tassi**, **Dott. Ing. Marco Di Stefano**