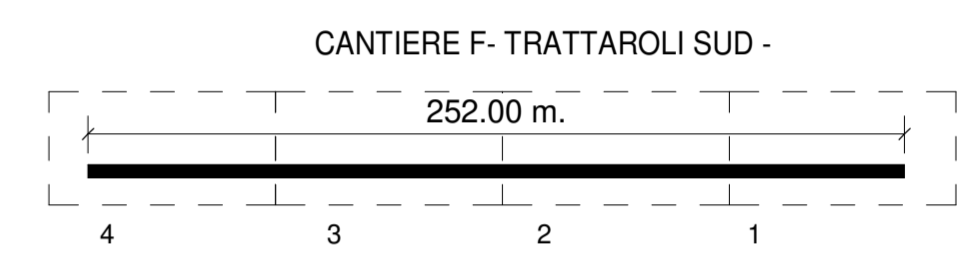
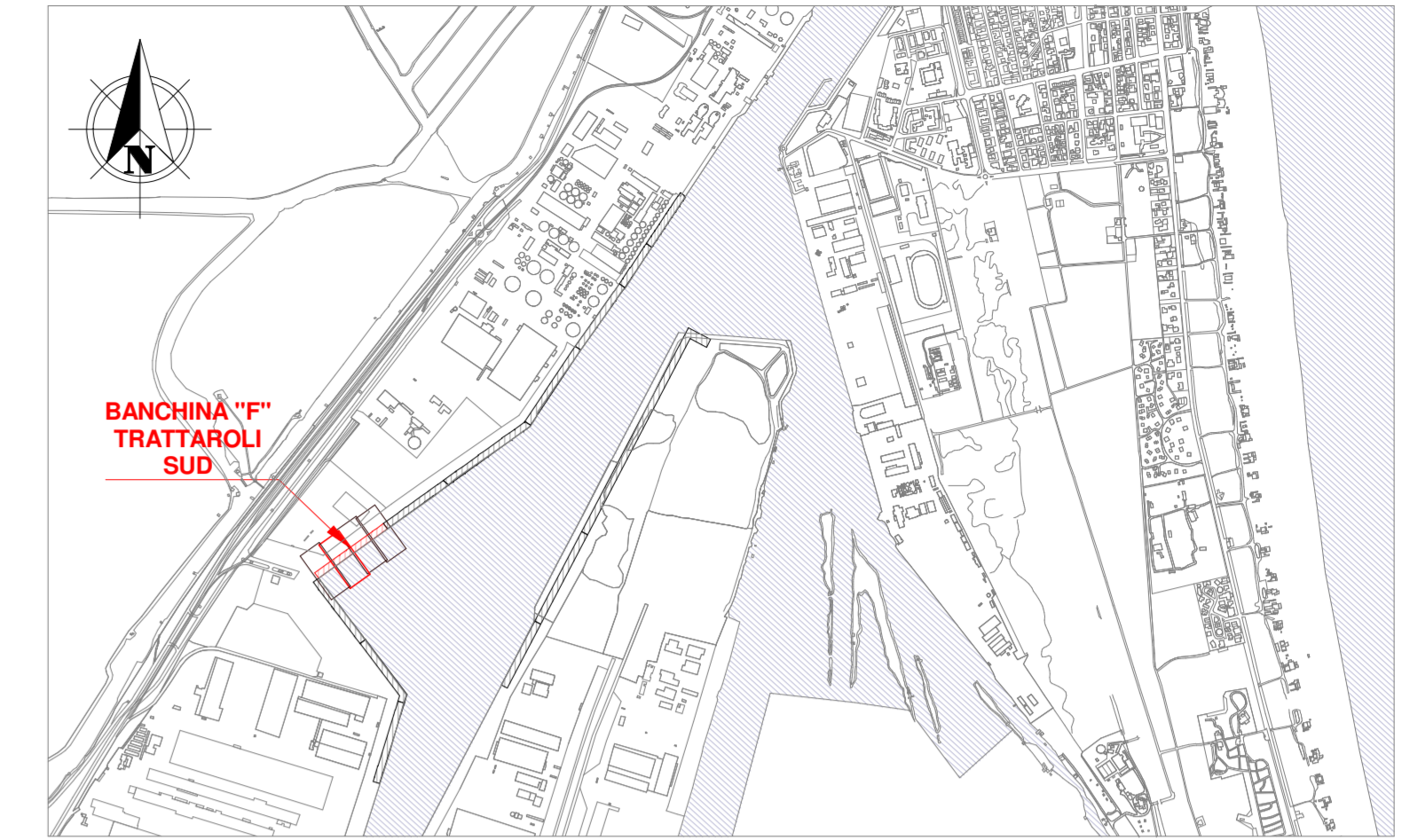
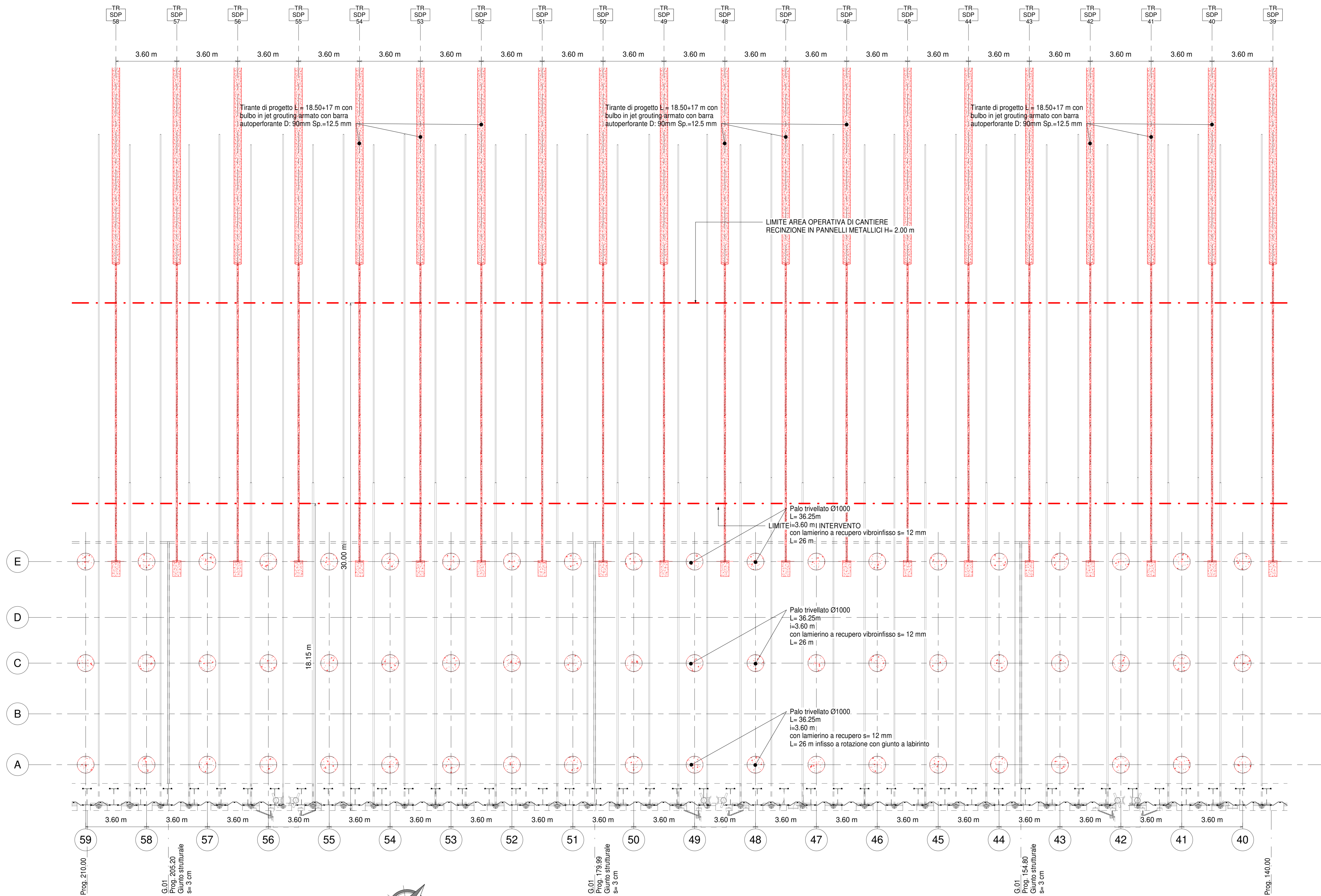


DA PROG. 140.00 A PROG. 210.00 m



NOTE

1. TUTTE LE COORDINATE SONO RIFERITE AL SISTEMA ETRS89 / UTM zone 32N
2. TUTTE LE QUOTE SONO ESPRESSE IN m s.l.m.m.
3. TUTTE LE DIMENSIONI SONO ESPRESSE IN m SALVO OVE DIVERSAMENTE SPECIFICATO

**HUB PORTUALE ravenna**

Autorità di Sistema Portuale del Mare Adriatico centro settentrionale

APPROFONDIMENTO CANALI CANDIANO E BAIONA, ADEGUAMENTO BANCHINE OPERATIVE ESISTENTI, NUOVO TERMINAL IN PENISOLA TRATTAROLI E RIUTILIZZO MATERIALE ESTRATTO IN ATTUAZIONE AL P.R.P. VIGENTE 2007 - I FASE - PORTO DI RAVENNA

**PROGETTO ESECUTIVO**

oggetto **BA - BANCHINA "F" - TRATTAROLI SUD**  
STRUTTURE  
PIANTA TRACCIAMENTO NUOVE STRUTTURE - INQ. 3

file 1114-E-BAF-STR-PT-03-0 codice 1114-E-BAF-STR-PT-03-0 scala 1 : 100

Revisione	data	causale	elaborato	verificato	approvato
0	28/07/2021		M. Longo	A. Longo	M. Di Stefano

responsabile delle Integrazioni Specialistiche: Ing. Lucia de Angelis  
responsabile del Progettato: Ing. Matteo Graziani

committente: Autorità di Sistema Portuale del Mare Adriatico centro settentrionale  
contraente generale: Consorzio Stabile Grandi Lavori S.r.l.

progettisti: FCM ingegneria, SISPI

Pianta tracciamento nuove strutture - Inq. 3  
1 : 100