

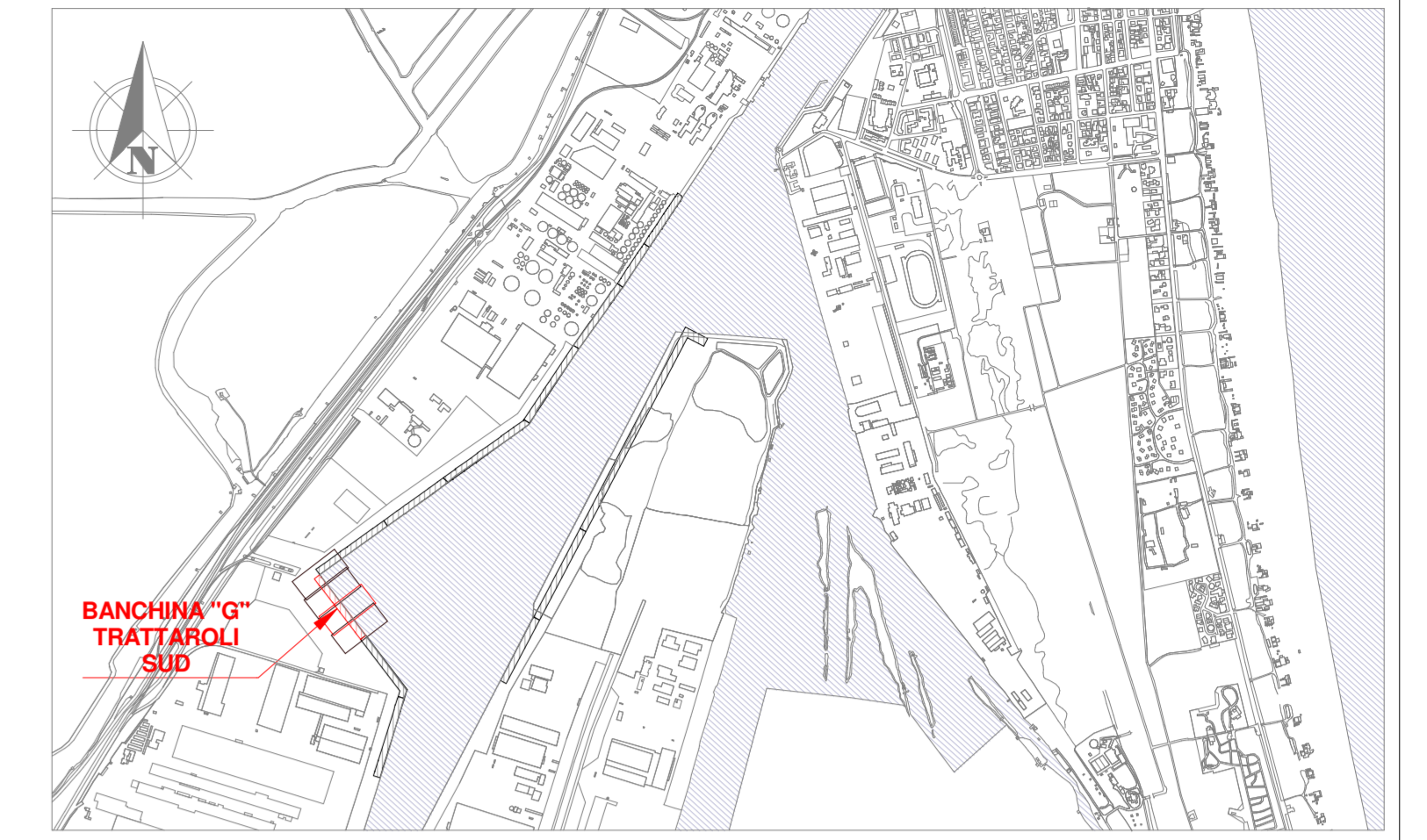
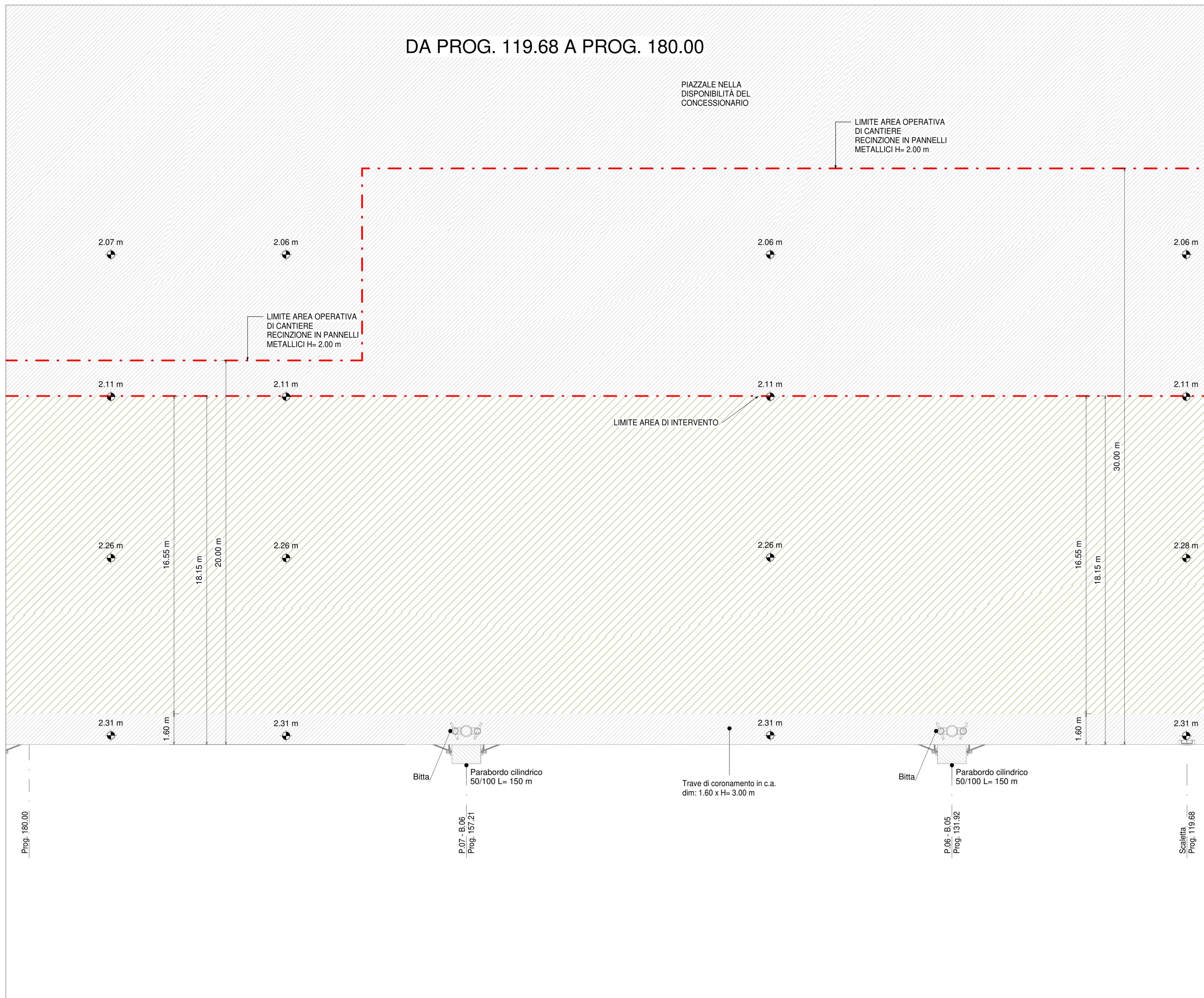
DA PROG. 119.68 A PROG. 180.00

PIAZZALE NELLA
DISPONIBILITÀ DEL
CONCESSIONARIO

LIMITE AREA OPERATIVA
DI CANTIERE
RECINZIONE IN PANNELLI
METALLICI H= 2.00 m

LIMITE AREA OPERATIVA
DI CANTIERE
RECINZIONE IN PANNELLI
METALLICI H= 2.00 m

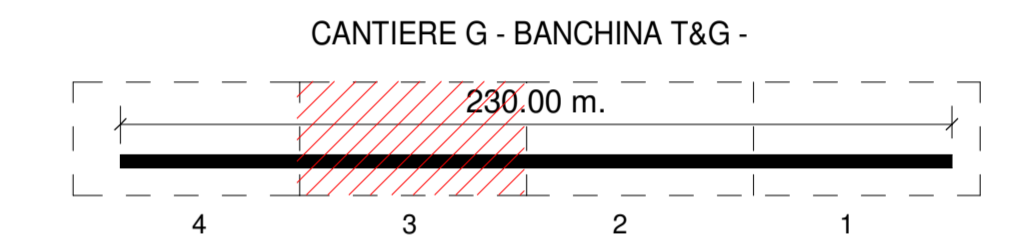
LIMITE AREA DI INTERVENTO



KEYPLAN 1:25000

LEGENDA

| | |
|--|-------------------------------|
| | Limite area di cantiere |
| | Scavi |
| | Demolizioni strutture in c.a. |
| | Esistente |



NOTE

1. TUTTE LE COORDINATE SONO RIFERITE AL SISTEMA ETRS89 / UTM zone 32N
2. TUTTE LE QUOTE SONO ESPRESSE IN m E RIFERITE AL CAPOSALDO IGM* (RMN2)
3. LIVELLO MEDIO MARE LOCALE (l.m.m.) = +0.06 m RISPETTO AL CAPOSALDO IGM* (RMN2)
4. TUTTE LE DIMENSIONI SONO ESPRESSE IN m SALVO OVE DIVERSAMENTE SPECIFICATO
5. IN ROSSO SONO INDICATE LE OPERE DI PROGETTO

HUB
PORTUALE
ravenna



APPROFONDIMENTO CANALI CANDIANO E BAIONA,
ADEGUAMENTO BANCHINE OPERATIVE ESISTENTI,
NUOVO TERMINAL IN PENISOLA TRATTAROLI E
RIUTILIZZO MATERIALE ESTRATTO IN ATTUAZIONE
AL P.R.P. VIGENTE 2007 - I FASE - PORTO DI RAVENNA

PROGETTO ESECUTIVO

oggetto BA- BANCHINA "G" - TRATTAROLI SUD
ELABORATI GRAFICI GENERALI
PIANTA GENERALE DELLE DEMOLIZIONI E DEGLI SCAVI - INQ. 3

| | | | | | |
|-----------|------------------------|--------|------------------------|------------|-----------------|
| file | 1114-E-BAG-DEM-PI-03-0 | codice | 1114-E-BAG-DEM-PI-03-0 | scala | Come indicato |
| Revisione | 0 | data | 28/07/2021 | causale | Prima emissione |
| | | | | redatto | E. Sena |
| | | | | verificato | A.Longo |
| | | | | approvato | M. Di Stefano |

responsabile delle Integrazioni Specialistiche: Ing. Lucia de Angelis
responsabile del Procedimento: Ing. Matteo Graziani



Pianta generale delle demolizioni e degli scavi - Inq.3

1 : 100

