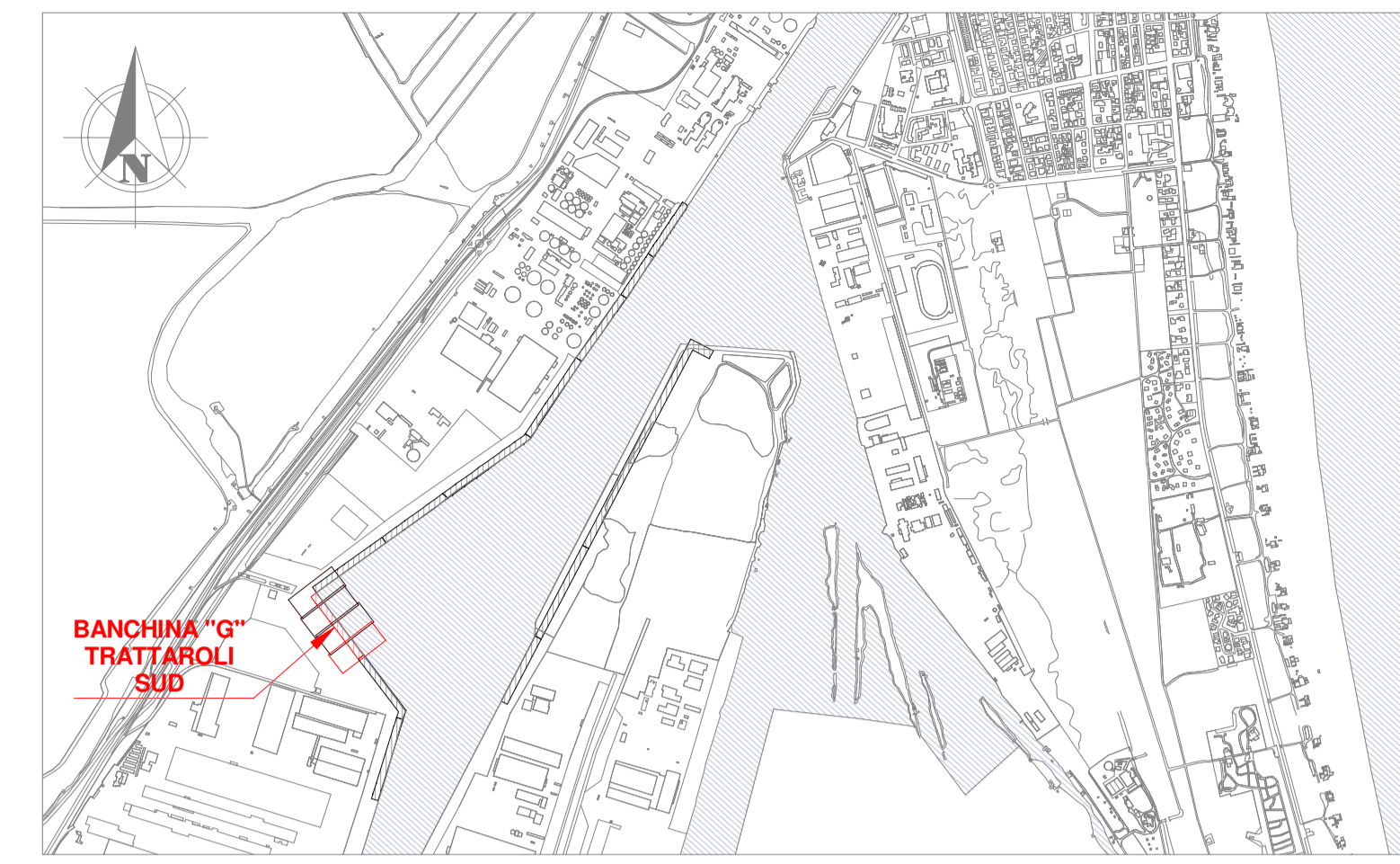



DA PROG. 180.00 A PROG. 230.00

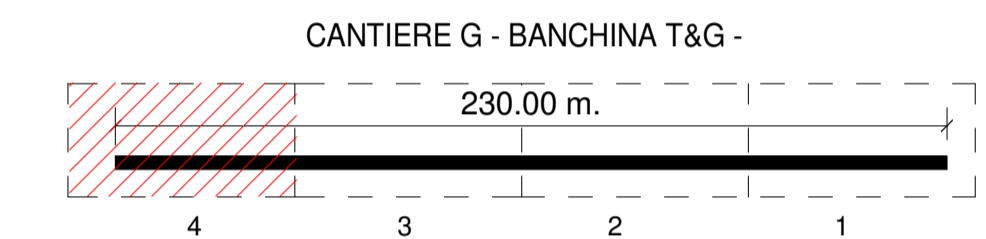
PIAZZALE NELLA
DISPONIBILITÀ DEL
CONCESSIONARIO



KEYPLAN 1:25000

LEGENDA

| | |
|--|-------------------------------|
| | Limite area di cantiere |
| | Scavi |
| | Demolizioni strutture in c.a. |
| | Esistente |



NOTE

1. TUTTE LE COORDINATE SONO RIFERITE AL SISTEMA ETRS89 / UTM zone 32N
2. TUTTE LE QUOTE SONO ESPRESSE IN m E RIFERITE AL CAPOSALDO IGM* (RMN2)
3. LIVELLO MEDIO MARE LOCALE (l.m.m.) = +0.06 m RISPETTO AL CAPOSALDO IGM* (RMN2)
4. TUTTE LE DIMENSIONI SONO ESPRESSE IN m SALVO OVE DIVERSAMENTE SPECIFICATO
5. IN ROSSO SONO INDICATE LE OPERE DI PROGETTO



APPROFONDIMENTO CANALI CANDIANO E BAIONA, ADEGUAMENTO BANCHINE OPERATIVE ESISTENTI, NUOVO TERMINAL IN PENISOLA TRATTAROLI E RIUTILIZZO MATERIALE ESTRATTO IN ATTUAZIONE AL P.R.P VIGENTE 2007 - I FASE - PORTO DI RAVENNA

PROGETTO ESECUTIVO

oggetto BA - BANCHINA "G" - TRATTAROLI SUD
ELABORATI GRAFICI GENERALI
PIANTA GENERALE DELLE DEMOLIZIONI E DEGLI SCAVI - INQ. 4

| | | | | | |
|-----------|------------------------|-----------|------------------------|------------|-----------------|
| file | 1114-E-BAG-DEM-PI-04-0 | codice | 1114-E-BAG-DEM-PI-04-0 | scala | Come indicato |
| Revisione | 0 | data | 28/07/2021 | causale | Prima emissione |
| | | redatto | E. Sena | verificato | A.Longo |
| | | approvato | M. Di Stefano | | |

responsabile delle Integrazioni Specialistiche: **Ing. Lucia de Angelis**
responsabile del Procedimento: **Ing. Matteo Graziani**

committente _____ contraente generale _____



progettisti _____



Pianta generale delle demolizioni e degli scavi - Inq.4

1 : 100

