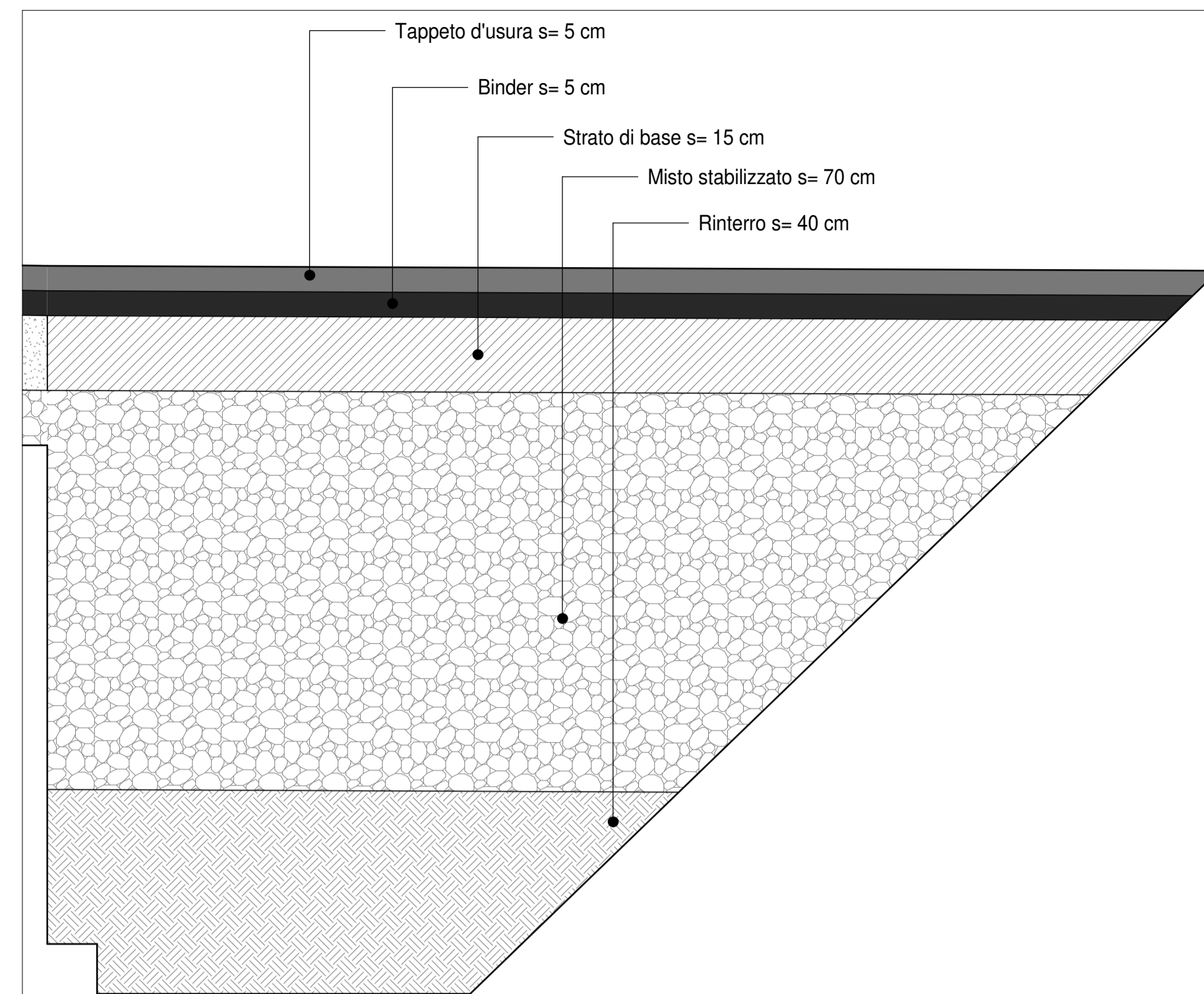


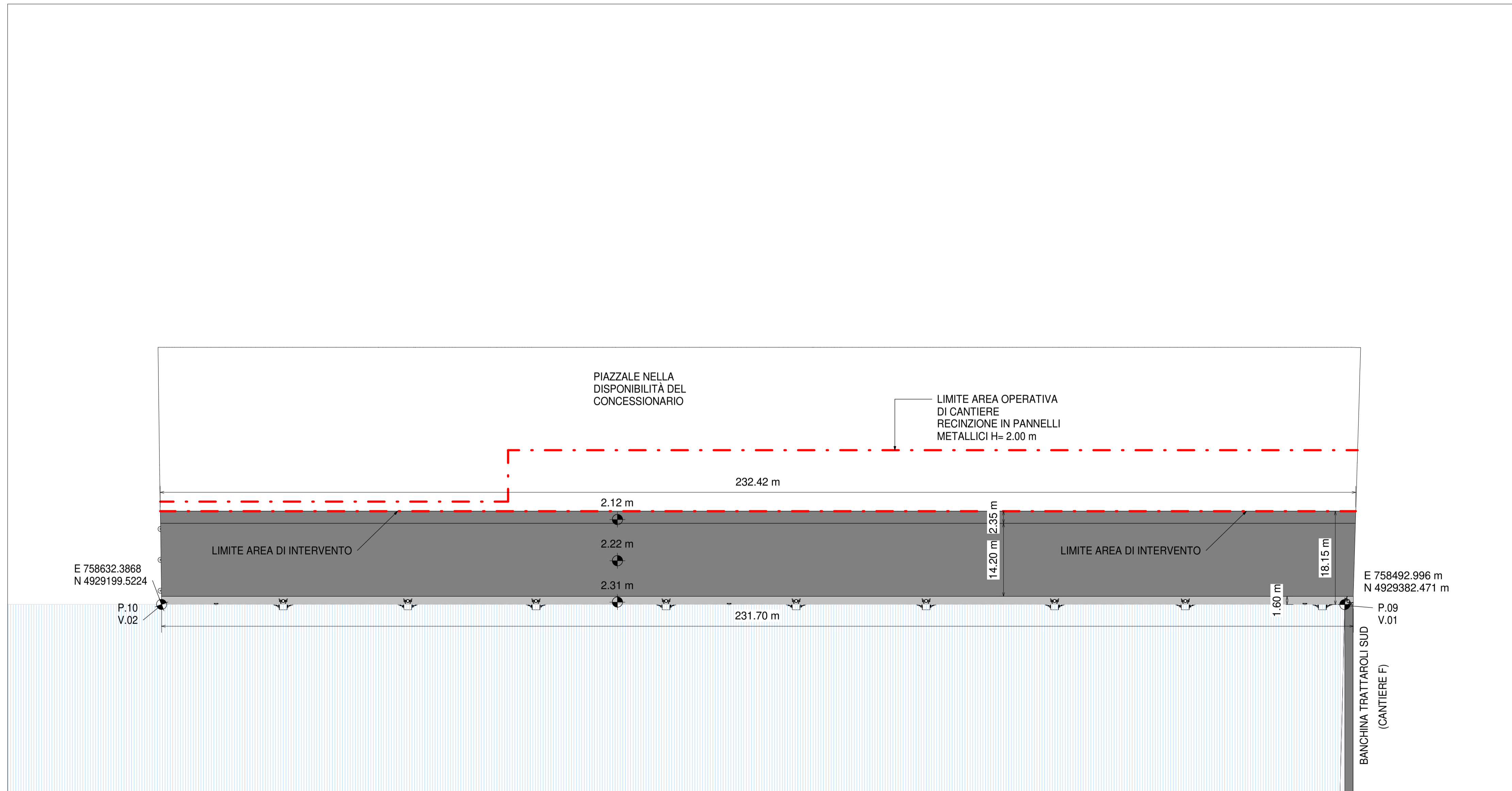
Particolare pavimentazione di progetto

1 : 10



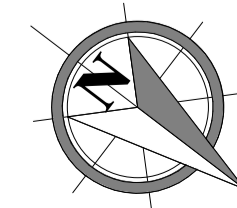
Particolare pavimentazione di raccordo

1 : 10



Planimetria con indicazione delle pavimentazioni di progetto

1 : 500



NOTE

1. TUTTE LE COORDINATE SONO RIFERITE AL SISTEMA ETRS89 / UTM zone 32N
2. TUTTE LE QUOTE SONO ESPRESSE IN m E RIFERITE AL CAPOSALDO IGM* (RMN2)
3. LIVELLO MEDIO MARE LOCALE (l.m.m.) = +0.06 m RISPETTO AL CAPOSALDO IGM* (RMN2)
4. TUTTE LE DIMENSIONI SONO ESPRESSE IN m SALVO OVE DIVERSAMENTE SPECIFICATO
5. IN ROSSO SONO INDICATE LE OPERE DI PROGETTO



APPROFONDIMENTO CANALI CANDIANO E BAIONA, ADEGUAMENTO BANCHINE OPERATIVE ESISTENTI, NUOVO TERMINAL IN PENISOLA TRATTAROLI E RIUTILIZZO MATERIALE ESTRATTO IN ATTUAZIONE AL P.R.P VIGENTE 2007 - I FASE - PORTO DI RAVENNA

PROGETTO ESECUTIVO

oggetto BA- BANCHINA "G" - TRATTAROLI SUD PAVIMENTAZIONI PLANIMETRIA CON INDICAZIONE DELLE PAVIMENTAZIONI DI PROGETTO

file	codice	scala			
1114-E-BAG-STD-PL-01-0	1114-E-BAG-STD-PL-01-0	Come indicato			
Revisione	data	causale	redatto	verificato	approvato
0	28/07/2021	Prima emissione	E. Sena	A.Longo	M. Di Stefano

responsabile delle Integrazioni Specialistiche: Ing. Lucia de Angelis
 responsabile del Procedimento: Ing. Matteo Graziani

committente _____ contraente generale _____



progettisti _____



Direttore Tecnico: Dott. Ing. Filippo Busola | Direttore Tecnico: Dott. Ing. Tommaso Tassi | Direttore Tecnico: Dott. Ing. Marco Di Stefano