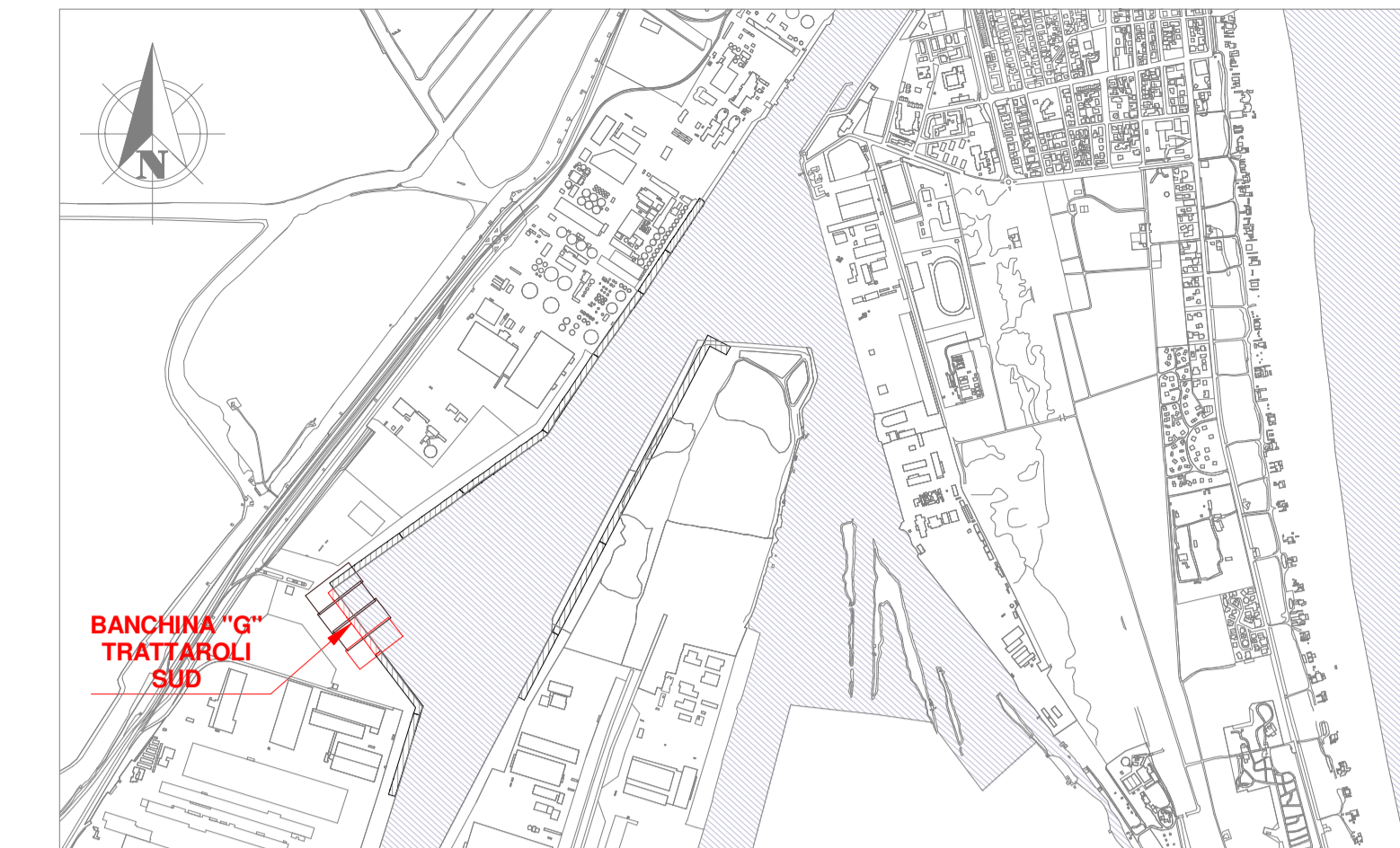
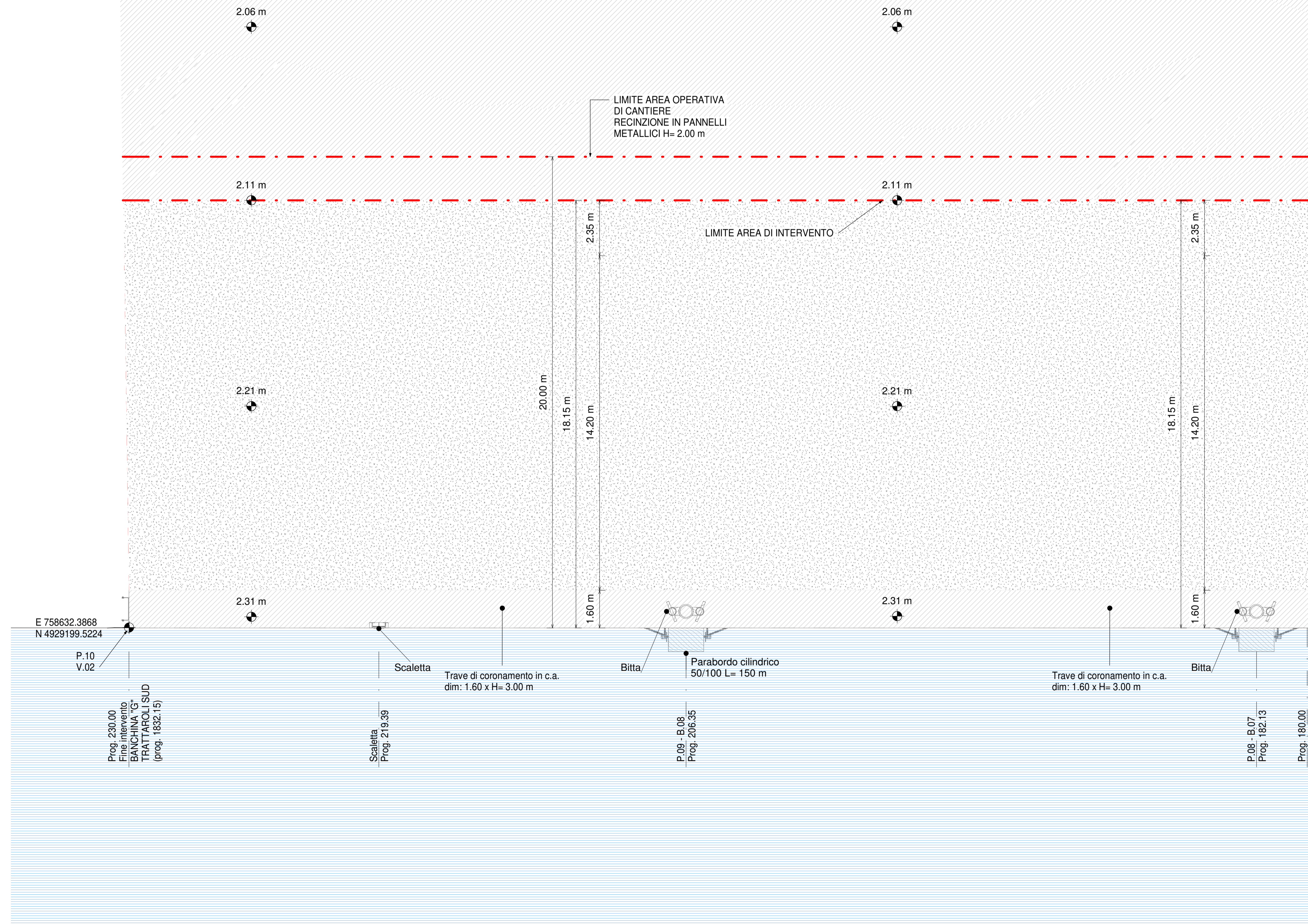
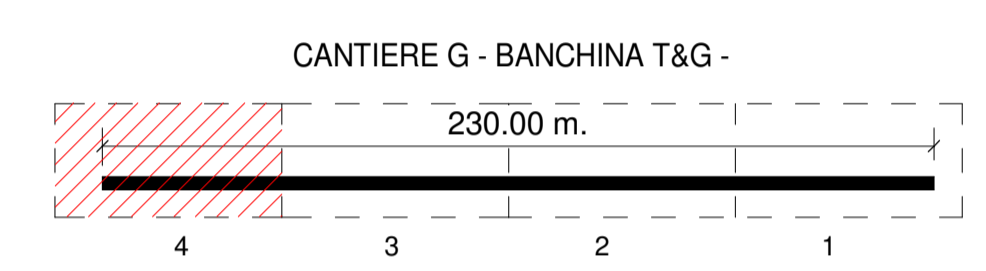


RILIEVO SDP DA PROG. 180.00 A PROG. 230.00 AL FINITO

PIAZZALE NELLA
DISPONIBILITÀ DEL
CONCESSIONARIO



KEYPLAN 1:25000



NOTE

1. TUTTE LE COORDINATE SONO RIFERITE AL SISTEMA ETRS89 / UTM zone 32N
2. TUTTE LE QUOTE SONO ESPRESSE IN m E RIFERITE AL CAPOSALDO IGM* (RMN2)
3. LIVELLO MEDIO MARE LOCALE (l.m.m.) = +0.06 m RISPETTO AL CAPOSALDO IGM* (RMN2)
4. TUTTE LE DIMENSIONI SONO ESPRESSE IN m SALVO OVE DIVERSAMENTE SPECIFICATO
5. IN ROSSO SONO INDICATE LE OPERE DI PROGETTO



Autorità di Sistema Portuale del Mare Adriatico centro settentrionale
 APPROFONDIMENTO CANALI CANDIANO E BAIONA, ADEGUAMENTO BANCHINE OPERATIVE ESISTENTI, NUOVO TERMINAL IN PENISOLA TRATTAROLI E RIUTILIZZO MATERIALE ESTRATTO IN ATTUAZIONE AL P.R.P VIGENTE 2007 - I FASE - PORTO DI RAVENNA

PROGETTO ESECUTIVO

oggetto **BA- BANCHINA "G" - TRATTAROLI SUD**
 ELABORATI GRAFICI GENERALI
 PIANTA SDP - INQ. 4

file	codice	scala
1114-E-BAG-STR-PI-08-0	1114-E-BAG-STR-PI-08-0	1 : 100

Revisione	data	causale	redatto	verificato	approvato
0	28/07/2021	Prima emissione	E. Sena	A.Longo	M. Di Stefano

responsabile delle Integrazioni Specialistiche: **Ing. Lucia de Angelis**
 responsabile del Procedimento: **Ing. Matteo Graziani**

committente: **Autorità di Sistema Portuale del Mare Adriatico centro settentrionale**
 contraente generale: **Consorzio Stabile Grandi Lavori S.e.c.l.** and **Dredging International**

progettisti: **TECINTAL**, **FOM Ingegneria**, and **SISPI**

Pianta SDP - Inq.4
1 : 100