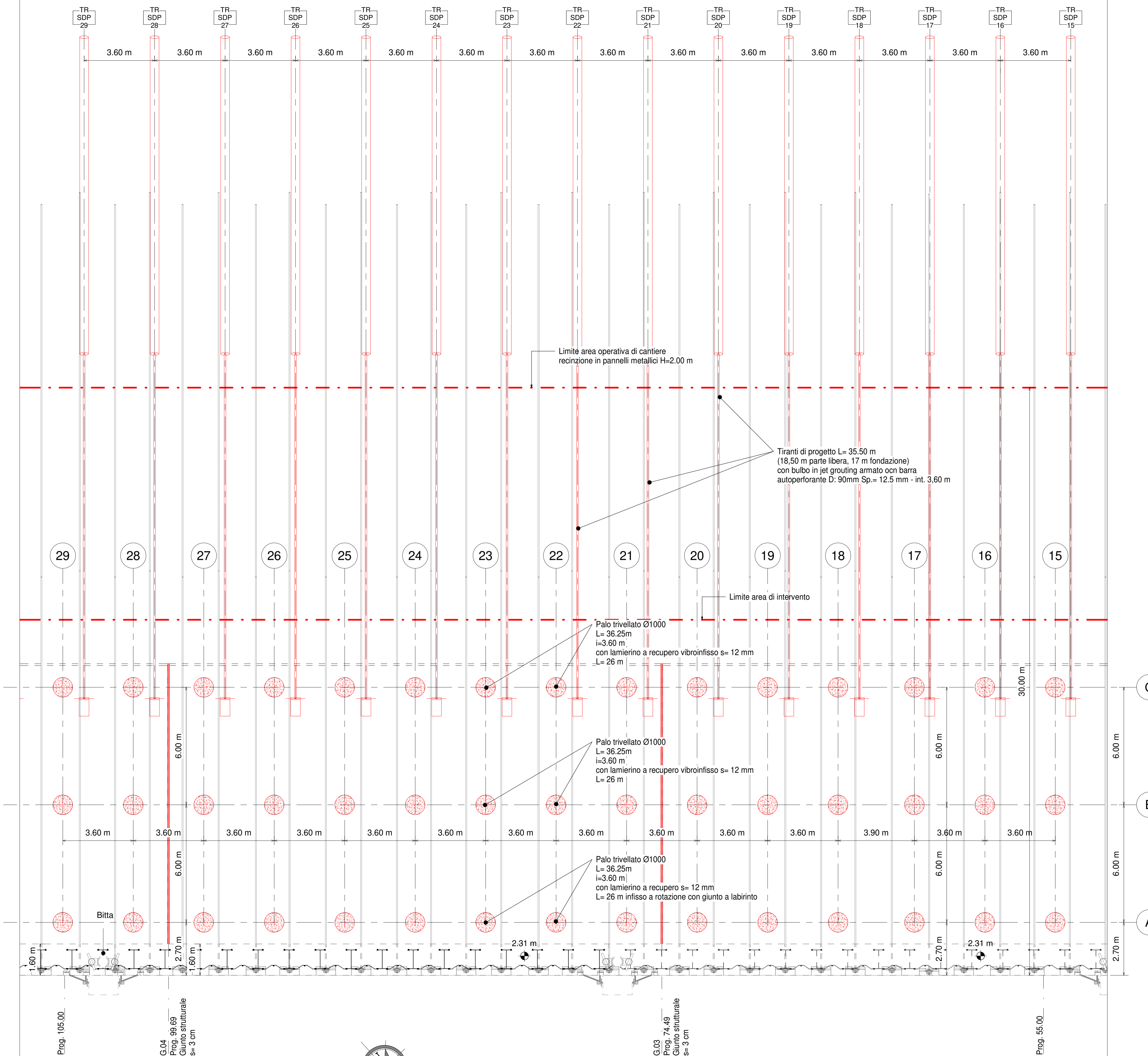


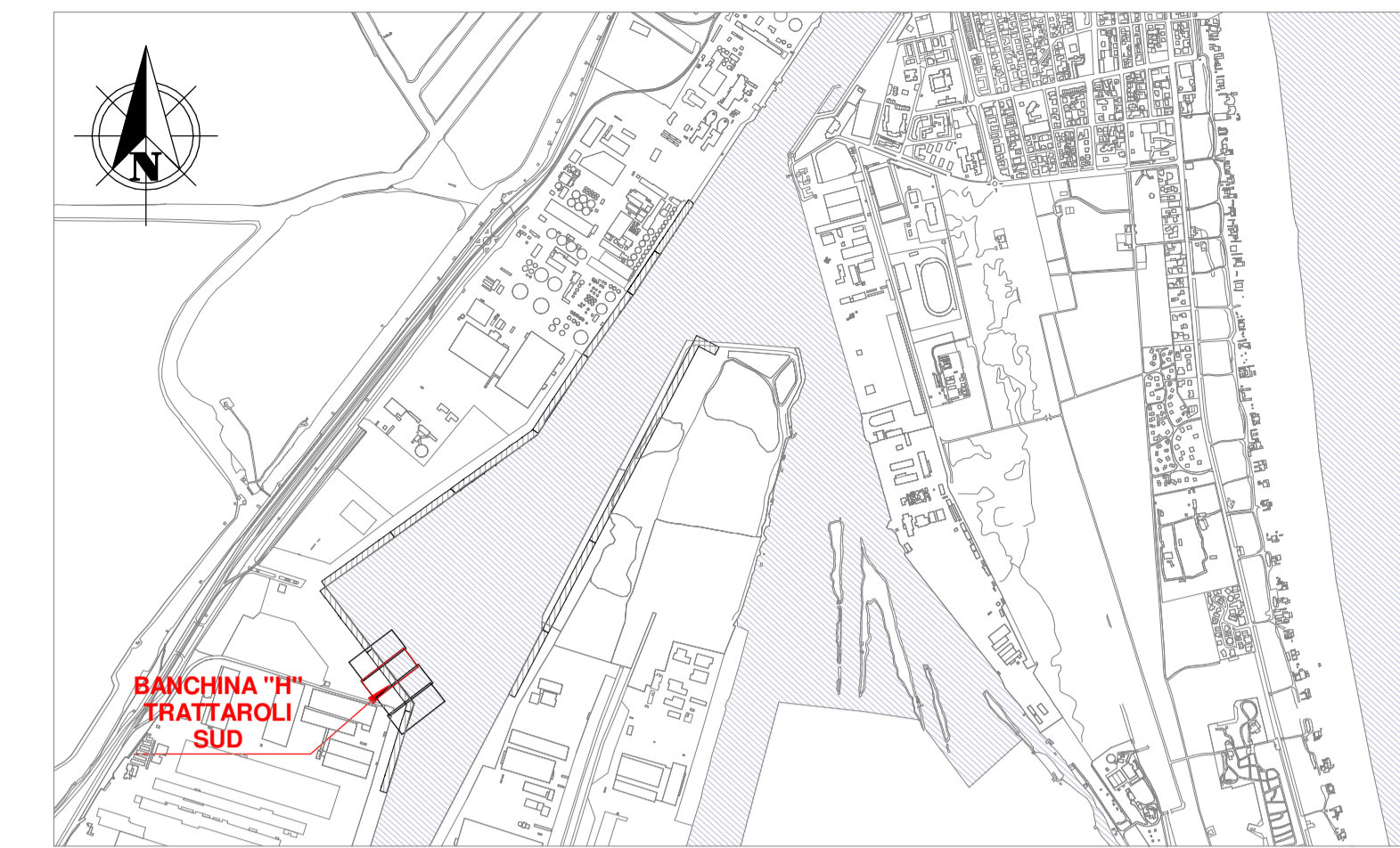
DA PROG. 55.00 A PROG. 105.00

INCLINAZIONE TIRANTI 18°



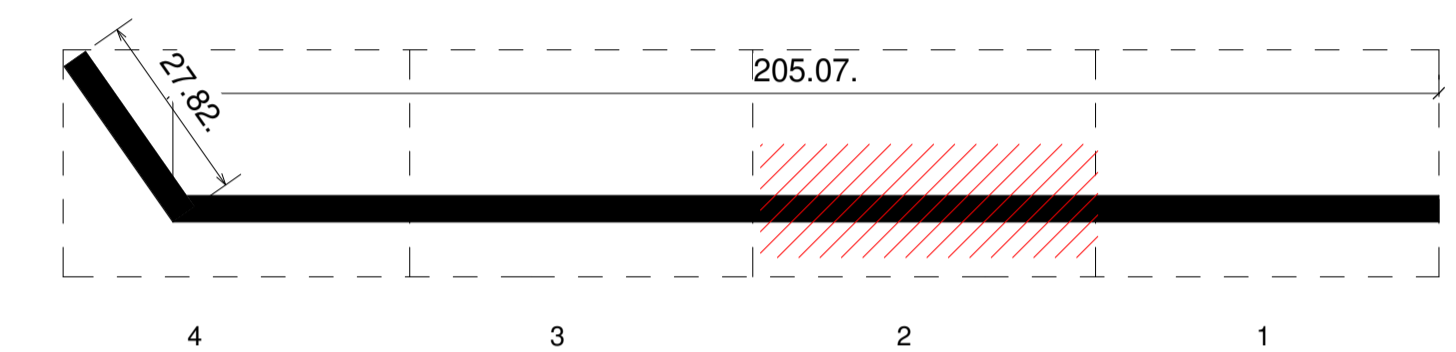
Pianta tracciamento nuove strutture - Inq. 2

1 : 100



Keyplan 1:25000

CANTIERE H - TRATTAROLI



NOTE

1. TUTTE LE COORDINATE SONO RIFERITE AL SISTEMA ETRS89 / UTM zone 32N
2. TUTTE LE QUOTE SONO ESPRESSE IN M E RIFERITE AL CAPOSALDO IGM* (RMN2)
3. LIVELLO MEDIO MARE LOCALE (l.m.m.) = +0.06 m RISPETTO AL CAPOSALDO IGM* (RMN2)
4. TUTTE LE DIMENSIONI SONO ESPRESSE IN M SALVO OVE DIVERSAMENTE SPECIFICATO
5. IN ROSSO SONO INDICATE LE OPERE DI PROGETTO



APPROFONDIMENTO CANALI CANDIANO E BAIONA, ADEGUAMENTO BANCHINE OPERATIVE ESISTENTI, NUOVO TERMINAL IN PENISOLA TRATTAROLI E RIUTILIZZO MATERIALE ESTRATTO IN ATTUAZIONE AL P.R.P VIGENTE 2007 - I FASE - PORTO DI RAVENNA

PROGETTO ESECUTIVO

oggetto BA-BANCHINA "H"-TRATTAROLI SUD
STRUTTURE
PIANTA TRACCIAMENTO NUOVE STRUTTURE - INQ. 2

Revisione	data	causale	redatto	verificato	approvato
0	28/07/2021	Prima emissione	E. Sena	A. Longo	M. Di Stefano

responsabile delle Integrazioni Specialistiche: Ing. Lucia de Angelis

responsabile del Procedimento: Ing. Matteo Graziani

committente: Autorità di Sistema Portuale del Mare Adriatico centro settentrionale



contraente generale: Consorzio Stabile Grandi Lavori S.r.l.



progettisti: FCB



Techital S.p.A.
Via Carlo Cattaneo, 20
48021 Ravenna (R)

Direttore Tecnico
Dott. Ing. Filippo Busola



F&M Ingegneria S.p.A.
Via Baldo degli Ubaldi, 20
48021 Ravenna (R)

Direttore Tecnico
Dott. Ing. Tommaso Tassi



SISPI srl
Via F.lli Rossini 11
48021 Ravenna (R)

Direttore Tecnico
Dott. Ing. Marco Di Stefano