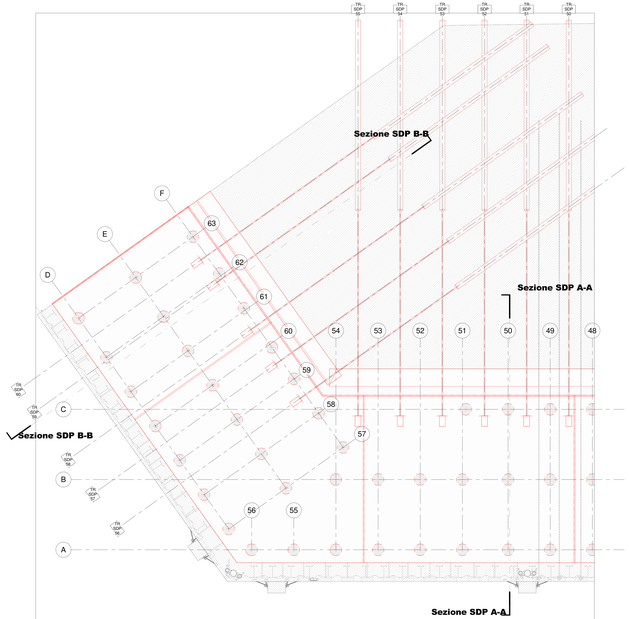

Stralcio planimetrico - Planimetria generale SDP

1 : 100

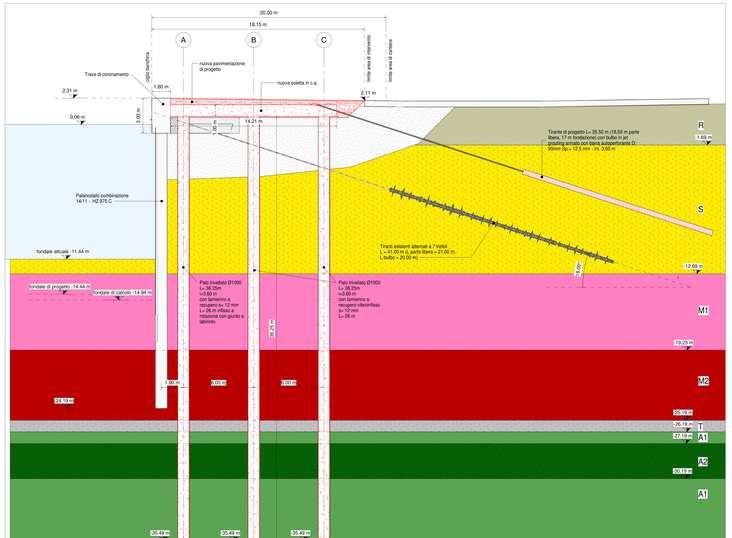

Sezione SDP A-A

1 : 100

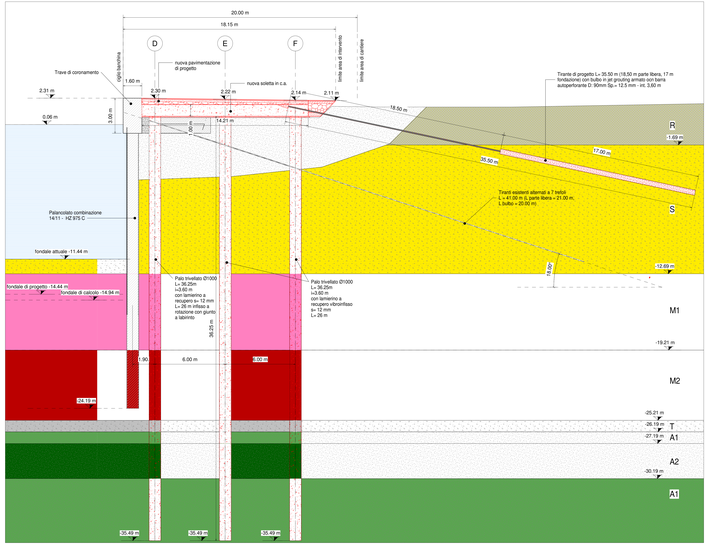

Sezione SDP B-B

1 : 100

LEGENDA GEOLOGICA

R	**Depositi antropici** (Attuale) Depositi eterogenei connessi con l'attività antropica e costituiti da: 1) terreni a granulometria variabile precedentemente sabbie limose e ghiaie sabbiose con presenza di ostrati e lateriti, attribuiti alla realizzazione di opere superficiali quali piazzali viabilità e corti con spessore massimo di 2.0 m; 2) materiali di riporto costituiti da ghiaie e sabbie con ciottoli e blocchi di calcare, con presenza di frammenti di laterizi, vasame (pali, tranti, jet-grouting ecc.), migliatare all'interno del terreno naturale, ed intercettate in profondità dai rilievi. 3) materiali litoidi di natura prevalentemente calcarea, attribuibile a scogliere (opere marittime).
S	**Depositi di cordone litorale - Associazione di Facies "S"** (Olocene) Depositi di natura sabbiosa ma con la parte interna dell'unità, costituita da sabbie fossilifere fini e limosime e subordinate intercalazioni limose limitate alla porzione basale della litotacies. La porzione superiore consiste in sabbie da fine a grossolane con locale presenza di ghiaie molto appiattite e abbondanti bioclasti di molluschi. (Subsistema di Ravenna)
M1 M2	**Depositi di prodelta e transizione alla piattaforma - Associazione di Facies "M"** (Olocene) Depositi limoso argillosi e argillosi limoso grigio. Questa unità presenta una marcata geometria cuneiforme e spessori decrescenti verso l'alto a sabbie fini e limosissime, costituite da alternanze di livelli di sabbie fini e limose grige con sabbie finissime con abbondanti macrofossili, in genere gasteropodi marini, concentrati in livelli stratigrafici ben definiti. La porzione superiore, più dominante verso il mare, costituisce la parte intermedia e superiore del prodelta. Si tratta di argille e argille limose grigio scuro, talora verdastre e siltoso-gessifero, con maggiore contenuto in argilla e con la presenza di frammenti di legno e resti vegetali. (Subsistema di Ravenna).
T	**Depositi di barriera trasgressiva- Associazione di Facies "T"** (Olocene) Depositi sabbiosi costituiti da sabbie medie e fini, con stratificazione incrociata, caratterizzate da un orizzonte conchigliare di 1-30 cm di spessore passante verso l'alto a sabbie fini e limosissime fossilifere, con subordinate intercalazioni di argille limose. (Subsistema di Ravenna)
A1 A2	**Depositi di piana alluvionale - Associazione di Facies "A"** (Pleistocene) Si tratta di depositi alluvionali pleistocenici comprendenti argille limose, argille, limi argillosi molto consistenti e con livelli di sabbia fine limosa. Questa unità, la cui caratteristica varia dal grigio scuro, all'avana verdastro e all'ocra-giallastro possono essere presenti anche paleosuoli. (Subsistema di Ravenna).

NOTE

1. TUTTE LE COORDINATE SONO RIFERITE AL SISTEMA ETRS89 / UTM zona 32N
2. TUTTE LE QUOTE SONO ESPRESSE IN m E RIFERITE AL CAPOSALDO IGM* (RMN2)
3. TUTTE LE DISTANZE SONO ESPRESSE IN m E RIFERITE AL CAPOSALDO IGM* (RMN2)
4. TUTTE LE DIMENSIONI SONO ESPRESSE IN m SALVO CHE DIVERSAMENTE SPECIFICATO
5. IN ROSSO SONO INDICATE LE OPERE DI PROGETTO

HUB PORTUALE ravenna

Autorità di Sistema Portuale del Mare Adriatico centro-settentrionale

Porti di Ravenna

APPROFONDIMENTO CANALI CANDIANO E BAIONA, ADEGUAMENTO BANCHINE OPERATIVE ESISTENTI, NUOVO TERMINAL IN PENISOLA TRATTAROLI E RIUTILIZZO MATERIALE ESTRATTO IN ATTUAZIONE AL PRLP VIGENTE 2007 - I FASE - PORTO DI RAVENNA

PROGETTO ESECUTIVO

oggetto: BA-BANCHINA "H"-TRATTAROLI SUD
ELABORATI GRAFICI GENERALI
SEZIONI TIPO SDP

tipo	codice	scala
1114-E-BAH-STR-ST-02-0	1114-E-BAH-STR-ST-02-0	1 : 100

Revisione	data	causale	redatto	verificato	approvato
0	28/07/2021	Prima emissione	E. Serra	A. Longo	M. Di Stefano

responsabile delle integrazioni Specialistiche: **Ing. Lucio de Angelis**

responsabile del Procedimento: **Ing. Matteo Grazioli**

committente:
Autorità di Sistema Portuale del Mare Adriatico centro-settentrionale
Porti di Ravenna

contraente generale:
Consorzio Stabile Cooperi Soc. Cons. a r.l.
Cooperi Scarl
Consorzio Stabile Cooperi Soc. Cons. a r.l.
Cooperi Scarl
Dredging International
DEME - Dredging International NV
Scheldedijk 30 B-2070 Zwijndrecht
VAT BE 0434.237.667 - Belgium

progettisti:
Technital S.p.A.
Via Lombardia, 31 - 48018 Faenza (RA)
Direttore Tecnico
Dott. Ing. Filippo Buscio

RTI Mantovani S.p.A.
Via Tronzano, 6 - 37135 Verona
Direttore Tecnico
Dott. Ing. Tommaso Teso

SISPI
Via Lombardia, 31 - 48018 Faenza (RA)
Direttore Tecnico
Dott. Ing. Marco Di Stefano