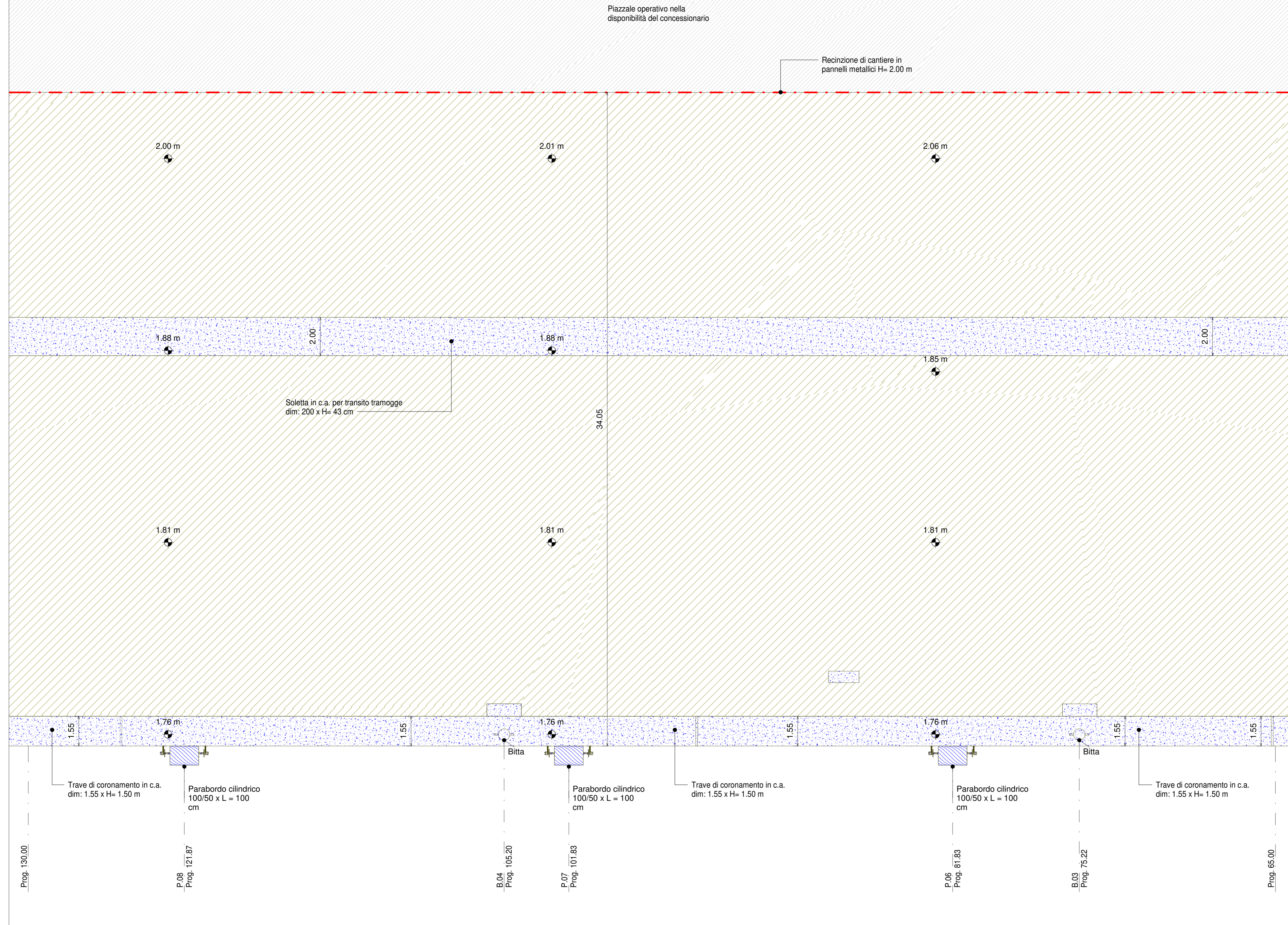
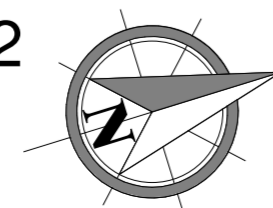


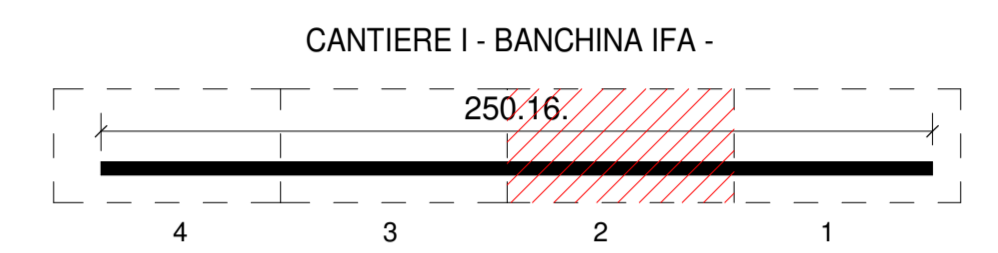
DA PROG. 65.00 A PROG. 135.00



Pianta generale delle demolizioni e degli scavi - inq. 2
1 : 100



KEYPLAN 1:25000



LEGENDA

	Limite area di cantiere
	Scavi
	Demolizioni strutture in c.a.
	Esistente

NOTE

1. TUTTE LE COORDINATE SONO RIFERITE AL SISTEMA ETRS89 / UTM zone 32N
2. TUTTE LE QUOTE SONO ESPRESSE IN m E RIFERITE AL CAPOALDO IGM* (RMN2)
3. LIVELLO MEDIO MARE LOCALE (l.m.m.) = +0.06 m RISPETTO AL CAPOALDO IGM* (RMN2)
4. TUTTE LE DIMENSIONI SONO ESPRESSE IN m SALVO OVE DIVERSAMENTE SPECIFICATO
5. IN ROSSO SONO INDICATE LE OPERE DI PROGETTO



Autorità di Sistema Portuale del Mare Adriatico centro settentrionale
PORTO DI RAVENNA
APPROFONDIMENTO CANALI CANDIANO E BAIONA, ADEGUAMENTO BANCHINE OPERATIVE ESISTENTI, NUOVO TERMINAL IN PENISOLA TRATTAROLI E RIUTILIZZO MATERIALE ESTRATTO IN ATTUAZIONE AL P.R.P VIGENTE 2007 - I FASE - PORTO DI RAVENNA

PROGETTO ESECUTIVO

oggetto **BA- BANCHINA "I" - IFA**
ELABORATI GRAFICI GENERALI
PIANTA GENERALE DELLE DEMOLIZIONI E DEGLI SCAVI - INQ. 2

file	1114-E-BAI-DEM-PI-02-0	codice	1114-E-BAI-DEM-PI-02-0	scala	Come indicato
Revisione	0	data	28/07/2021	causale	Prima emissione
		redatto	E. Sena	verificato	A. Longo
		approvato	M. Di Stefano		

responsabile delle Integrazioni Specialistiche: Ing. Lucia de Angelis
responsabile del Procedimento: Ing. Matteo Graziani

committente contraente generale

Autorità di Sistema Portuale del Mare Adriatico Centro Settentrionale
Via Arco Capelli, 21
48122 Ravenna
Consorzio Stabile Grandi Lavori Scrl
Piazza del Popolo 18
00187 Roma
DIME - Dredging International NV
Haven 102 - Oostdijk 30
2002 Zwijndrecht - Belgium

progettisti
F&M ingegneria
F&M Ingegneria S.p.A.
Via Salaria, 870
30038 Mirano (VE)
Direttore Tecnico
Dott. Ing. Tommaso Tassi

SISPI
Via Frangini 11
80021 Napoli
Direttore Tecnico
Dott. Ing. Marco Di Stefano