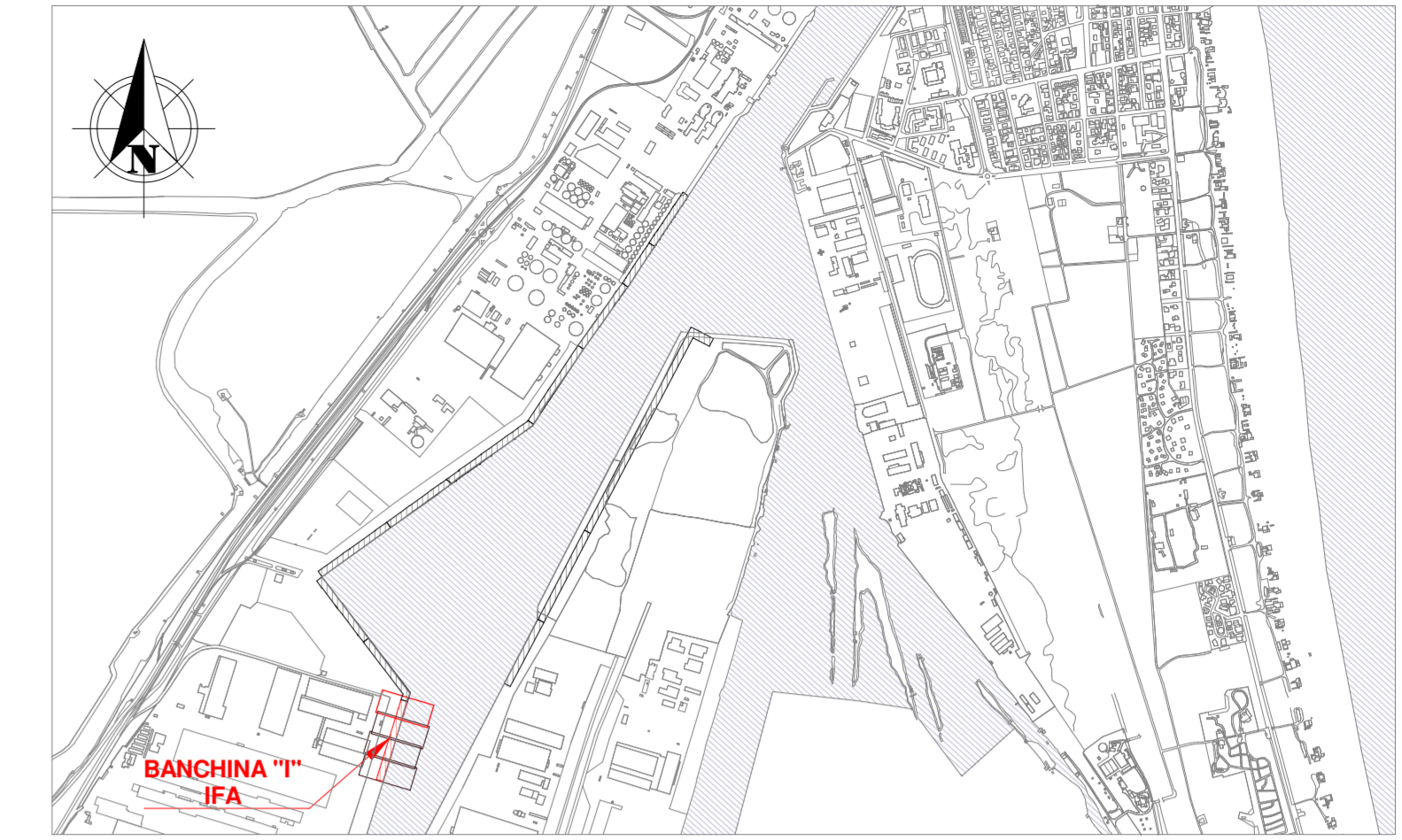
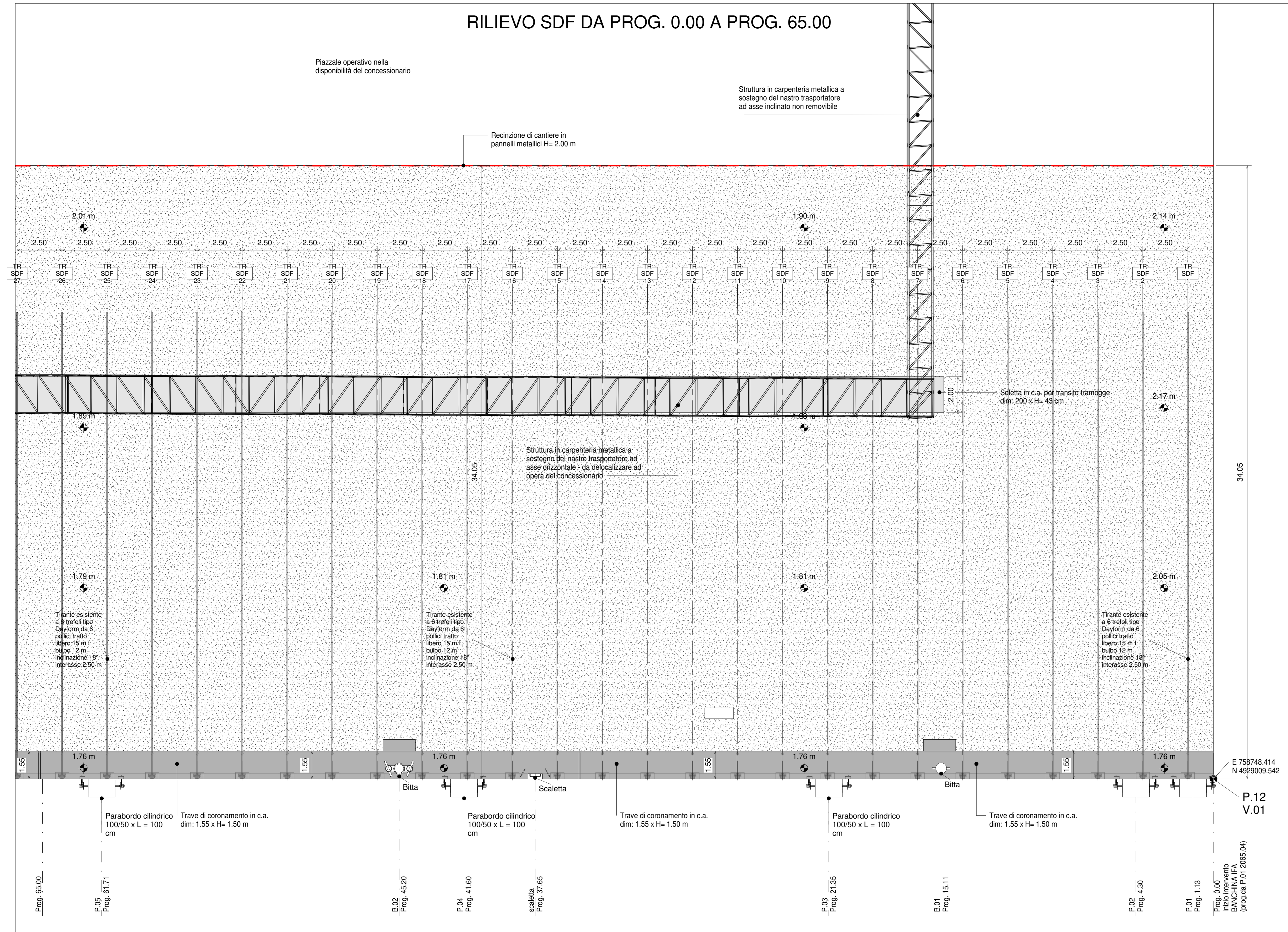
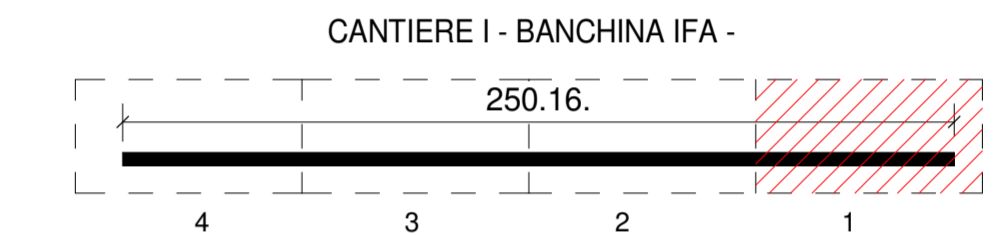


RILIEVO SDF DA PROG. 0.00 A PROG. 65.00



KEYPLAN 1:25000



NOTE

1. TUTTE LE COORDINATE SONO RIFERITE AL SISTEMA ETRS89 / UTM zone 32N
2. TUTTE LE QUOTE SONO ESPRESSE IN m E RIFERITE AL CAPOALDO IGM* (RMN2)
3. LIVELLO MEDIO MARE LOCALE (l.m.m.) = +0.06 m RISPETTO AL CAPOALDO IGM* (RMN2)
4. TUTTE LE DIMENSIONI SONO ESPRESSE IN m SALVO OVE DIVERSAMENTE SPECIFICATO
5. IN ROSSO SONO INDICATE LE OPERE DI PROGETTO



Autorità di Sistema Portuale del Mare Adriatico centro settentrionale
 PORTO DI RAVENNA
 APPROFONDIMENTO CANALI CANDIANO E BAIONA, ADEGUAMENTO BANCHINE OPERATIVE ESISTENTI, NUOVO TERMINAL IN PENISOLA TRATTAROLI E RIUTILIZZO MATERIALE ESTRATTO IN ATTUAZIONE AL P.R.P. VIGENTE 2007 - I FASE - PORTO DI RAVENNA

PROGETTO ESECUTIVO

oggetto BA- BANCHINA "I" - IFA ELABORATI GRAFICI GENERALI PIANTA SDF - INQ. 1		codice 1114-E-BAI-STR-PI-01-0	scala 1 : 100
Revisione	data	causale	redatto verificato approvato
0	28/07/2021	Prima emissione	E. Sena A. Longo M. Di Stefano

responsabile delle Integrazioni Specialistiche: Ing. Lucia de Angelis
 responsabile del Procedimento: Ing. Matteo Graziani

committente **Autorità di Sistema Portuale del Mare Adriatico centro settentrionale** / **Consorzio Stabile Grandi Lavori S.r.l.** / **Dredging International**
 contraente generale

progettisti **CEGIPITAL** / **F&M ingegneria** / **SISPI**
 Direttore Tecnico: Dott. Ing. Filippo Busola / Direttore Tecnico: Dott. Ing. Tommaso Tassi / Direttore Tecnico: Dott. Ing. Marco Di Stefano