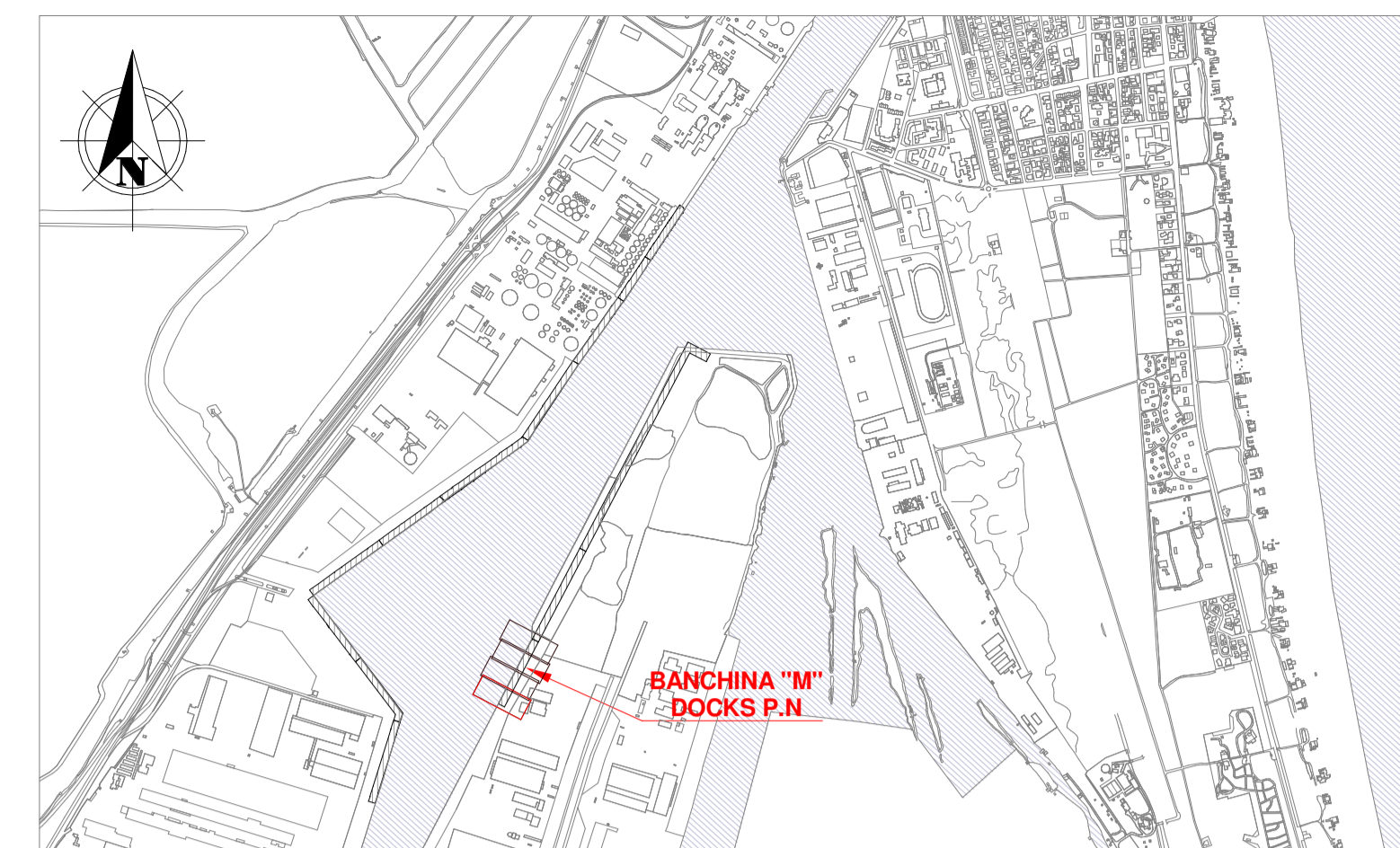
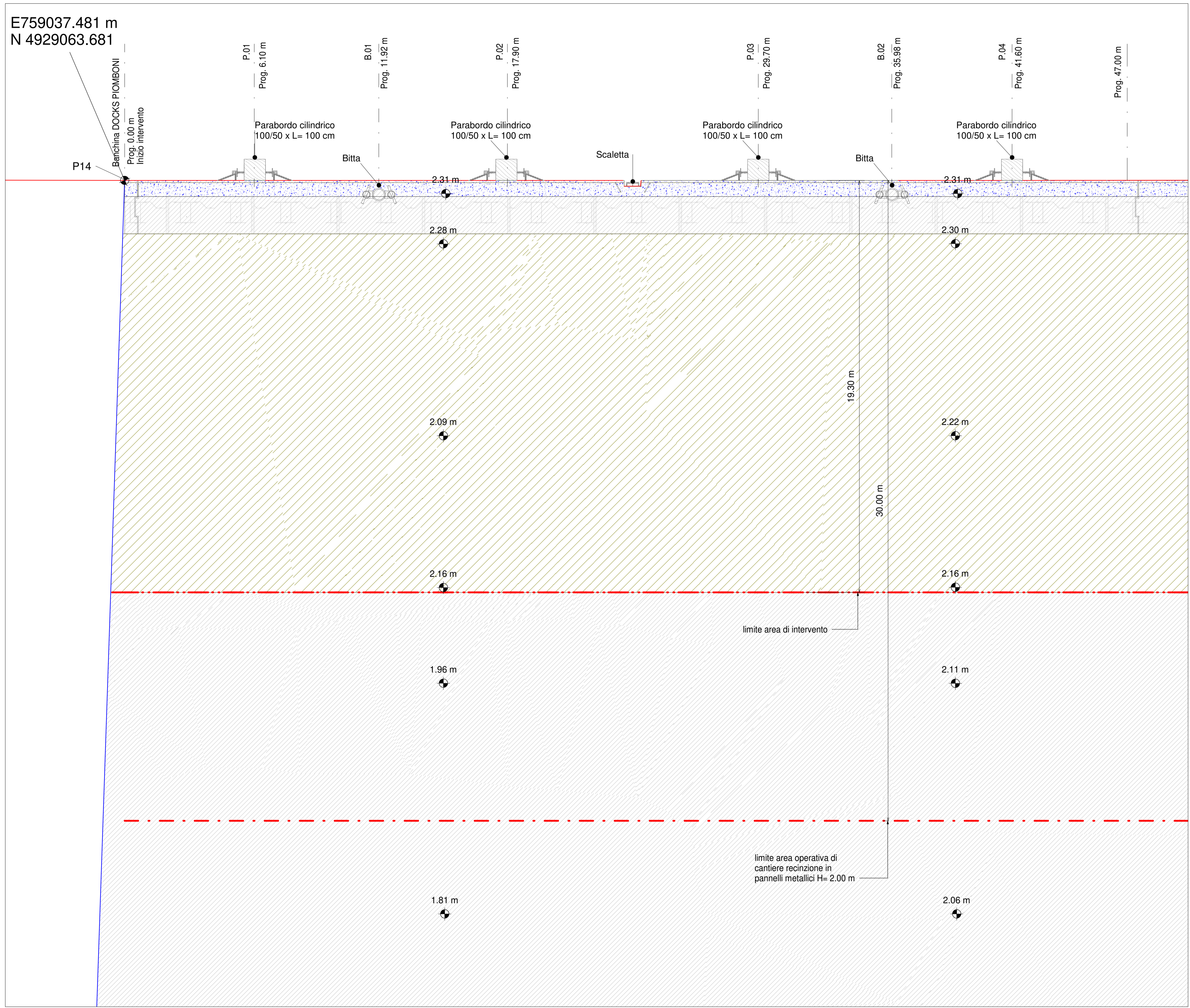


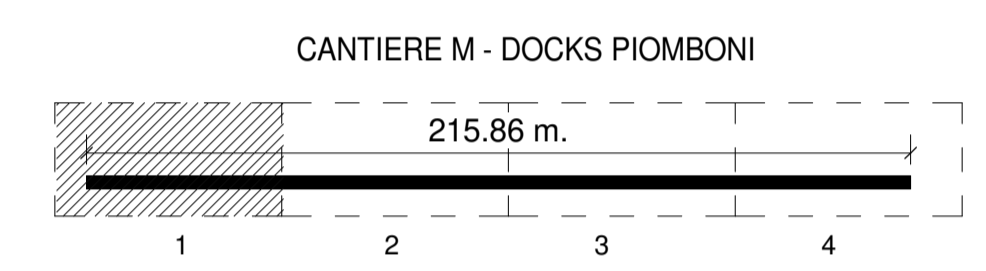
DA PROG. 0.00 A PROG. 47.00



Keyplan 1: 25000

LEGENDA

	Limite area di cantiere
	Scavi
	Demolizioni strutture in c.a.
	Esistente



NOTE

1. TUTTE LE COORDINATE SONO RIFERITE AL SISTEMA ETRS89 / UTM zone 32N
2. TUTTE LE QUOTE SONO ESPRESSE IN m E RIFERITE AL CAPOSALDO IGM* (RMN2)
3. LIVELLO MEDIO MARE LOCALE (l.m.m.) = +0.06 m RISPETTO AL CAPOSALDO IGM* (RMN2)
4. TUTTE LE DIMENSIONI SONO ESPRESSE IN m SALVO OVE DIVERSAMENTE SPECIFICATO
5. IN ROSSO SONO INDICATE LE OPERE DI PROGETTO



Autorità di Sistema Portuale del Mare Adriatico centro settentrionale
 PORTO DI RAVENNA
 APPROFONDIMENTO CANALI CANDIANO E BAIONA, ADEGUAMENTO BANCHINE OPERATIVE ESISTENTI, NUOVO TERMINAL IN PENISOLA TRATTAROLI E RIUTILIZZO MATERIALE ESTRATTO IN ATTUAZIONE AL P.R.P VIGENTE 2007 - I FASE - PORTO DI RAVENNA

PROGETTO ESECUTIVO

oggetto BA-BANCHINA "M" - DOCKS PIOMBONI
 ELABORATI GRAFICI GENERALI
 PIANTA GENERALE DELLE DEMOLIZIONI E DEGLI SCAVI - INQ. 1

file	1114-E-BAM-DEM-PI-01-0	codice	1114-E-BAM-DEM-PI-01-0	scala	Come indicato
Revisione	0	data	28/07/2021	causale	Prima Emissione
		redatto	E. Sena	verificato	A. Longo
		approvato	M. Di Stefano		

responsabile delle Integrazioni Specialistiche: Ing. Lucia de Angelis
 responsabile del Procedimento: Ing. Matteo Graziani

committente:

contraente generale:

progettisti:
 TEGENTRA S.p.A. Via Carlo Cattaneo, 20 37121 Verona
 Direttore Tecnico Dott. Ing. Filippo Busola

FCM Ingegneria S.p.A. Via Salvatorelli, 20 37035 Verona (VR)
 Direttore Tecnico Dott. Ing. Tommaso Tassi

SISPI srl Via Ruggieri 11 40121 Napoli
 Direttore Tecnico Dott. Ing. Marco Di Stefano

Pianta generale delle demolizioni e degli scavi - Inq. 1
 1 : 100

