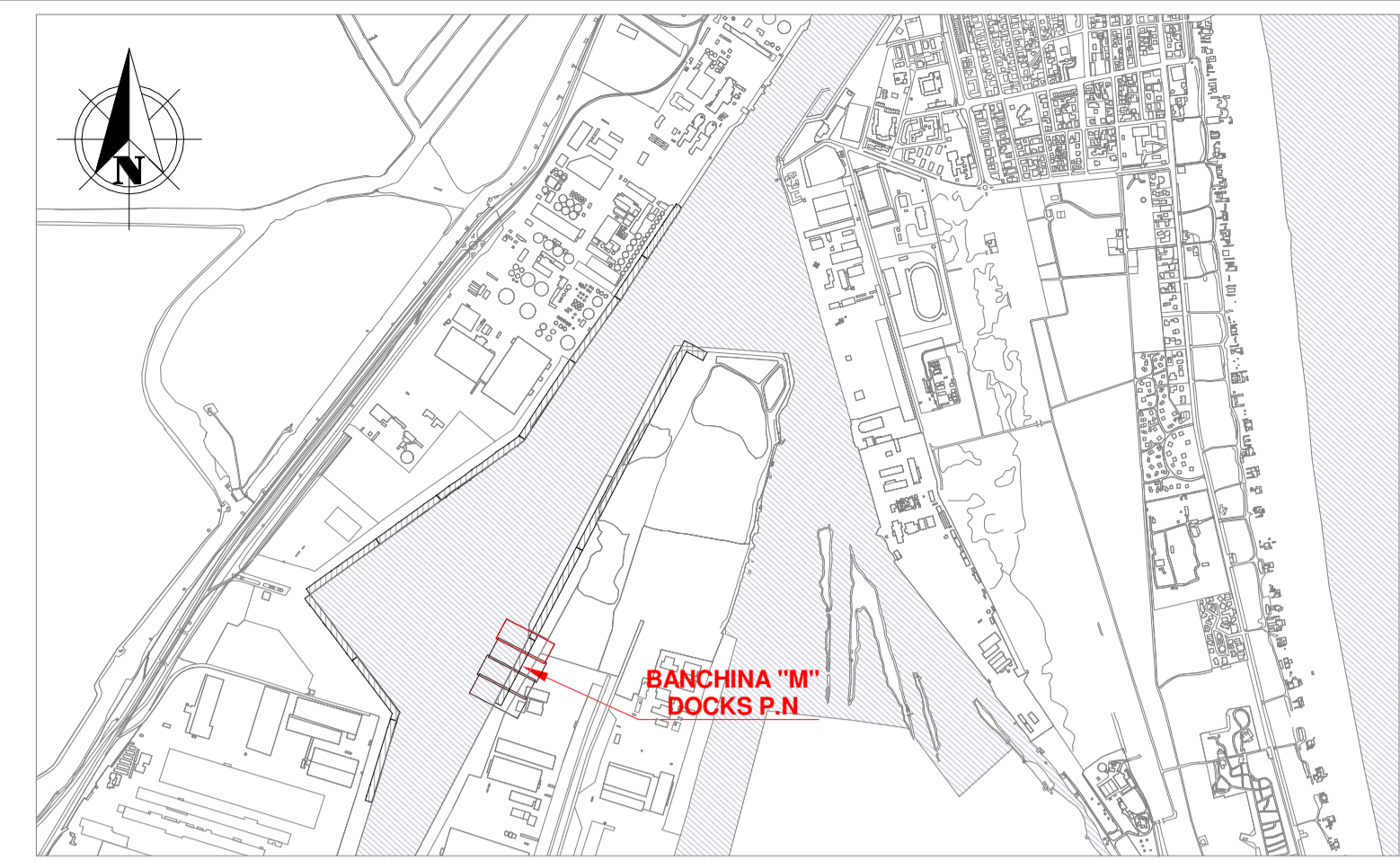



DA PROG. 160.00 A PROG. 215.86

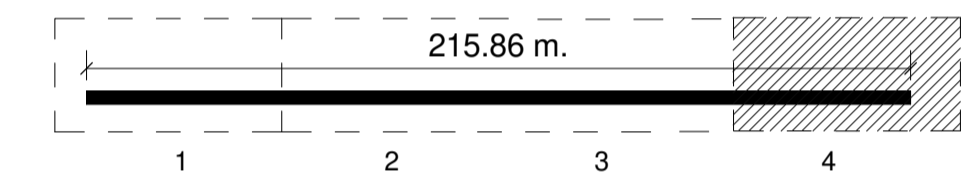


Keyplan 1: 25000

LEGENDA

	Limite area di cantiere
	Scavi
	Demolizioni strutture in c.a.
	Esistente

CANTIERE M - DOCKS PIOMBONI

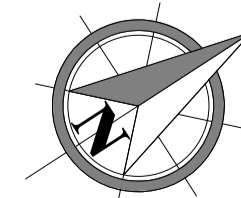


NOTE

1. TUTTE LE COORDINATE SONO RIFERITE AL SISTEMA ETRS89 / UTM zone 32N
2. TUTTE LE QUOTE SONO ESPRESSE IN m E RIFERITE AL CAPOSALDO IGM\* (RMN2)
3. LIVELLO MEDIO MARE LOCALE (l.m.m.) = +0.06 m RISPETTO AL CAPOSALDO IGM\* (RMN2)
4. TUTTE LE DIMENSIONI SONO ESPRESSE IN m SALVO OVE DIVERSAMENTE SPECIFICATO
5. IN ROSSO SONO INDICATE LE OPERE DI PROGETTO

Pianta generale delle demolizioni e degli scavi - Inq.4

1 : 100



APPROFONDIMENTO CANALI CANDIANO E BAIONA, ADEGUAMENTO BANCHINE OPERATIVE ESISTENTI, NUOVO TERMINAL IN PENISOLA TRATTAROLI E RIUTILIZZO MATERIALE ESTRATTO IN ATTUAZIONE AL P.R.P VIGENTE 2007 - I FASE - PORTO DI RAVENNA

PROGETTO ESECUTIVO

oggetto BA-BANCHINA "M" - DOCKS PIOMBONI  
ELABORATI GRAFICI GENERALI  
PIANTA GENERALE DELLE DEMOLIZIONI E DEGLI SCAVI - INQ. 4

file	codice	scala			
1114-E-BAM-DEM-PI-04-1	1114-E-BAM-DEM-PI-04-1	Come indicato			
Revisione	data	causale	redatto	verificato	approvato
0	28/07/2021	Prima Emissione	E. Sena	A. Longo	M. Di Stefano
1	06/12/2021	Revisione per riscontro validazione	R. Di Maio	A. Longo	M. Di Stefano

responsabile delle Integrazioni Specialistiche: Ing. Lucia de Angelis

responsabile del Procedimento: Ing. Matteo Graziani

committente \_\_\_\_\_ contraente generale \_\_\_\_\_



Tecnical S.p.A.  
Via Carlo Cattaneo, 20  
37121 Verona  
Direttore Tecnico  
Dott. Ing. Filippo Busola

FCM Ingegneria  
Via Magenta 104  
Via Galvani 8/70  
30035 Mirano (VE)  
Direttore Tecnico  
Dott. Ing. Tommaso Tassi

SISPI srl  
Via Ruggieri 11  
80121 Napoli  
Direttore Tecnico  
Dott. Ing. Marco Di Stefano