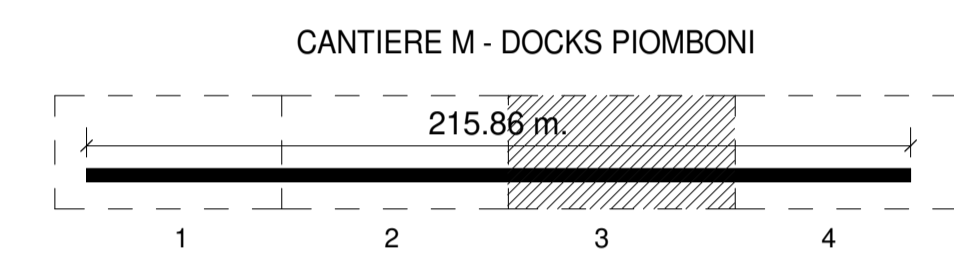
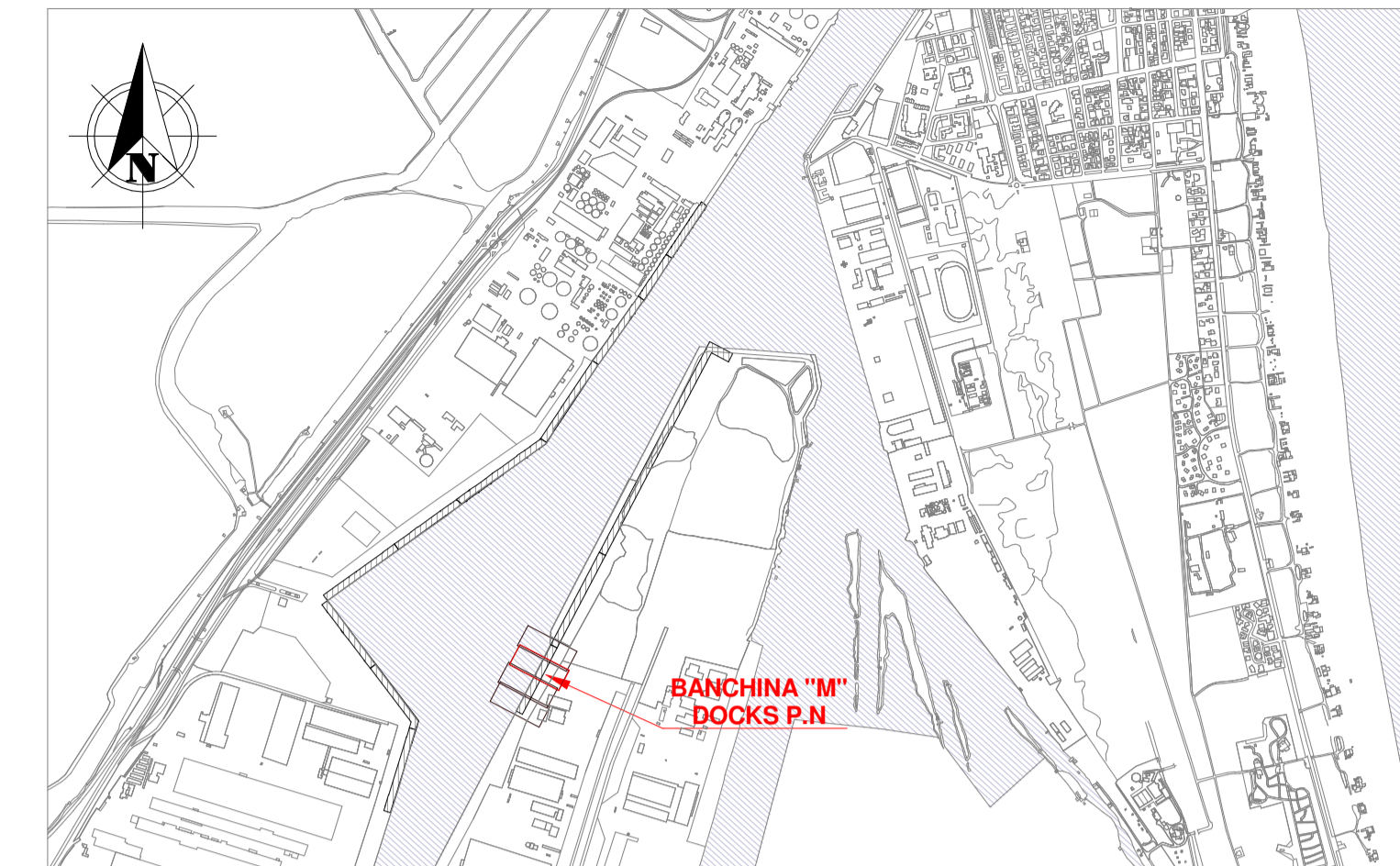



RILIEVO SDF DA PROG. 104.00 A PROG. 160.00



NOTE

1. TUTTE LE COORDINATE SONO RIFERITE AL SISTEMA ETRS89 / UTM zone 32N
2. TUTTE LE QUOTE SONO ESPRESSE IN m E RIFERITE AL CAPOSALDO IGM* (RMN2)
3. LIVELLO MEDIO MARE LOCALE (l.m.m.) = +0.06 m RISPETTO AL CAPOSALDO IGM* (RMN2)
4. TUTTE LE DIMENSIONI SONO ESPRESSE IN m SALVO OVE DIVERSAMENTE SPECIFICATO
5. IN ROSSO SONO INDICATE LE OPERE DI PROGETTO

HUB PORTUALE ravenna



APPROFONDIMENTO CANALI CANDIANO E BAIONA, ADEGUAMENTO BANCHINE OPERATIVE ESISTENTI, NUOVO TERMINAL IN PENISOLA TRATTAROLI E RIUTILIZZO MATERIALE ESTRATTO IN ATTUAZIONE AL P.R.P VIGENTE 2007 - I FASE - PORTO DI RAVENNA

PROGETTO ESECUTIVO

oggetto **BA-BANCHINA "M" - DOCKS PIOMBONI**
ELABORATI GRAFICI GENERALI
PIANTA SDF - INQ. 3

file	codice	scala			
1114-E-BAM-STR-PI-03-0	1114-E-BAM-STR-PI-03-0	Come indicato			
Revisione	data	causale	redatto	verificato	approvato
0	28/07/2021	Prima Emissione	E. Sena	A. Longo	M. Di Stefano

responsabile delle Integrazioni Specialistiche: **Ing. Lucia de Angelis**
responsabile del Procedimento: **Ing. Matteo Graziani**

committente **Autorità di Sistema Portuale del Mare Adriatico centro settentrionale** contraente generale **Consorzio Stabile Grandi Lavori S.r.l.** **Dredging International**

progettisti **TECNOFAL** **FOM Ingegneria** **SISPI**

Direttore Tecnico **Dott. Ing. Filippo Busola** Direttore Tecnico **Dott. Ing. Tommaso Tassi** Direttore Tecnico **Dott. Ing. Marco Di Stefano**

Pianta SDF - Inq. 3

1 : 100

