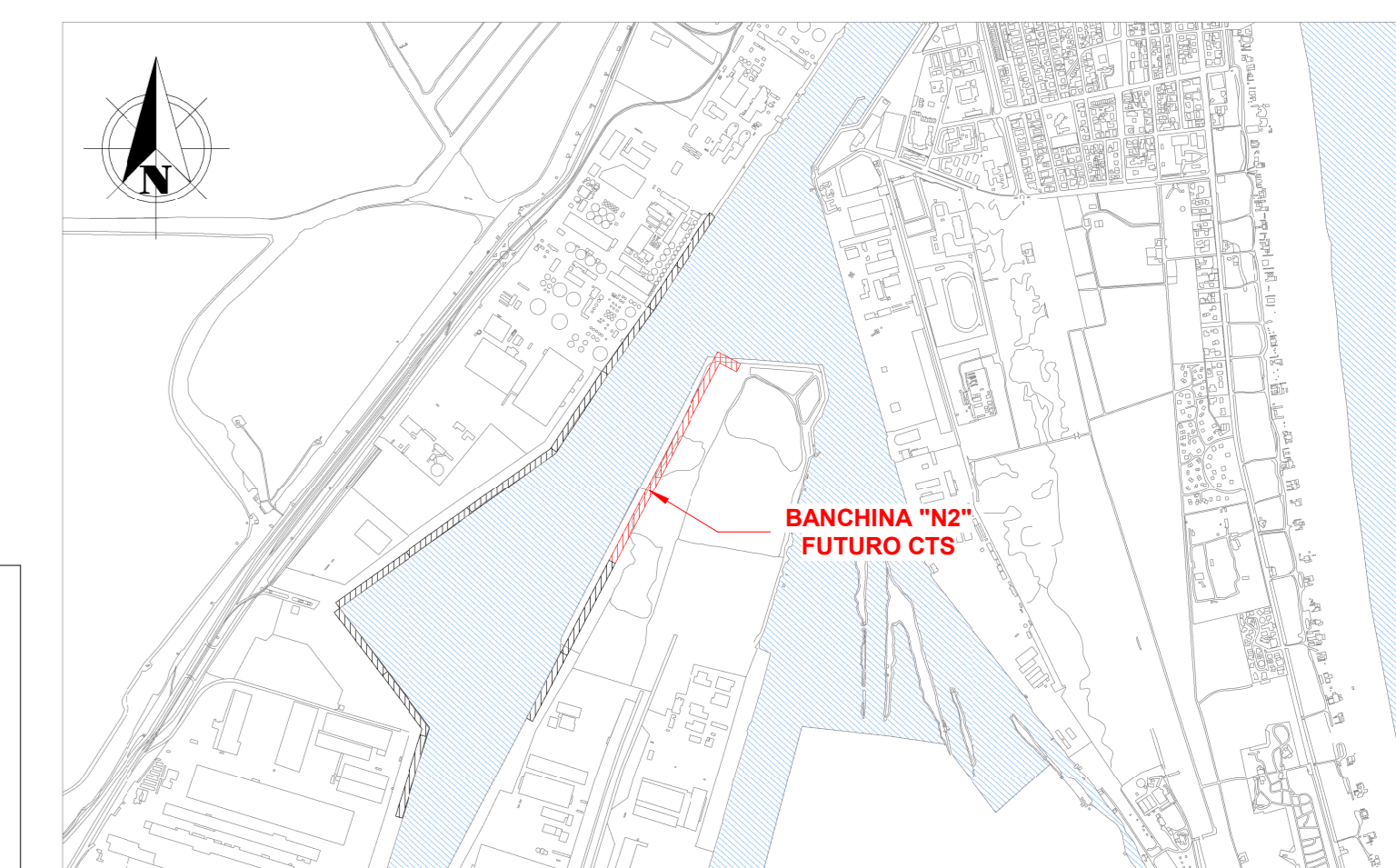
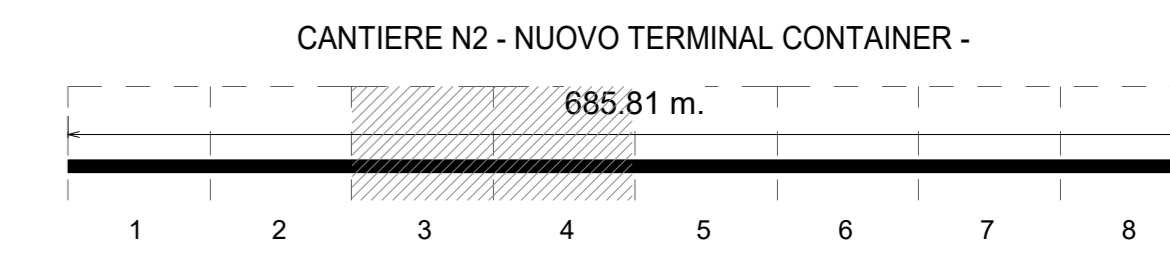


Pianta - Stato di progetto - Quadranti 3-4 - Vista dall'alto

1 : 200



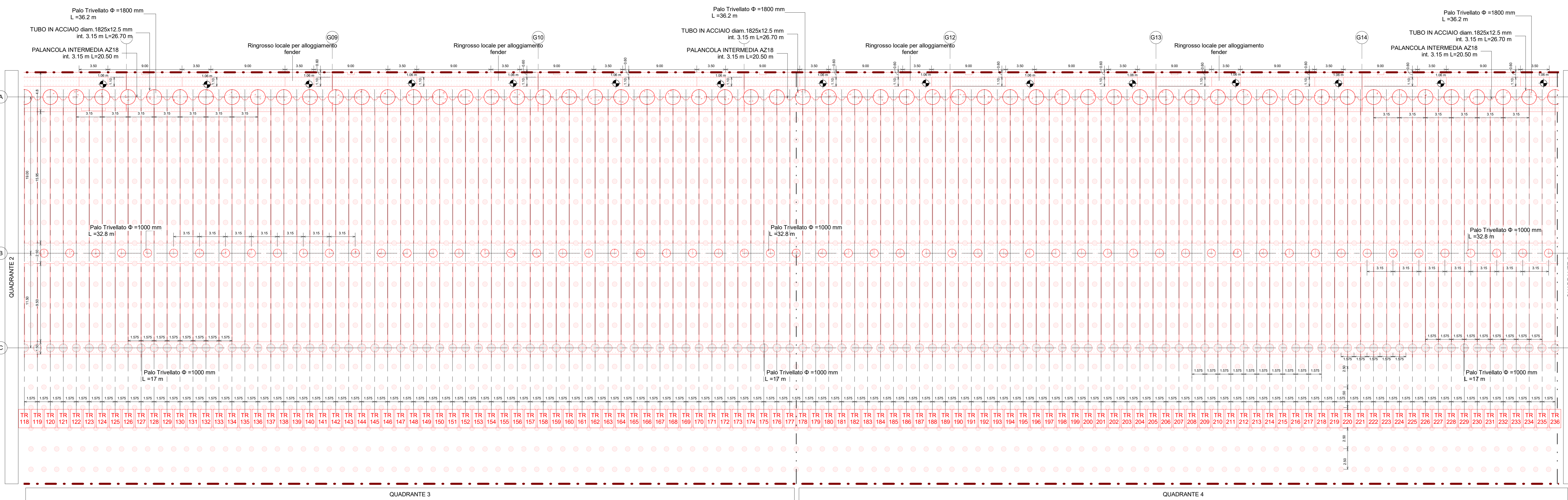
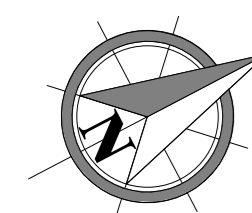
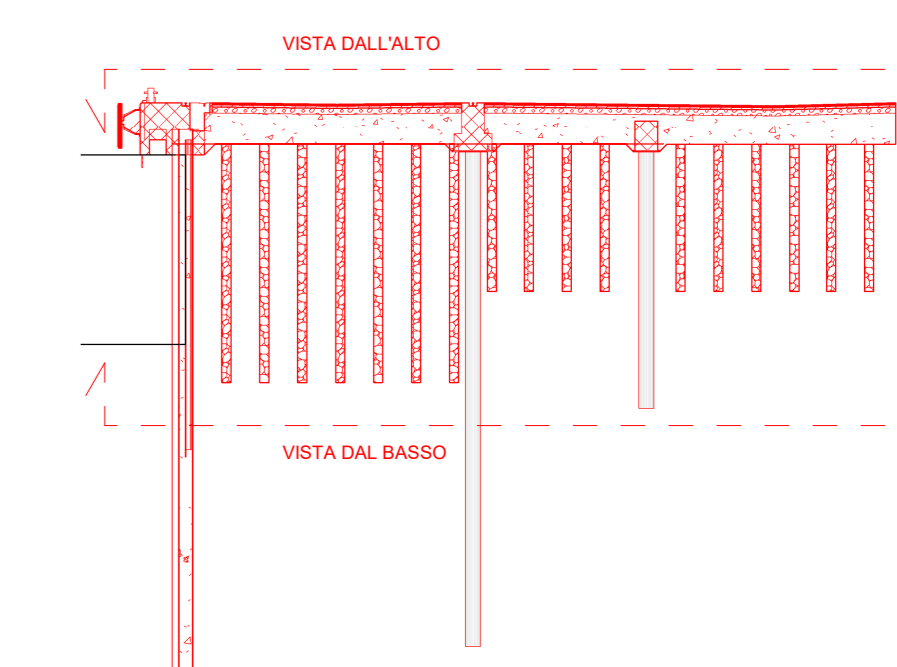
Keyplan 1: 25000



LEGENDA

	Limite area di cantiere
	n° Bitta di nuova realizzazione
	n° Fender di nuova realizzazione
	n° Scaletta di nuova realizzazione
	n° Tirante di nuova realizzazione
	Nuove opere

KEY - SECTION



Pianta - Stato di progetto - Quadranti 3-4 - Vista dal basso

1 : 200

NOTE

- TUTTE LE COORDINATE SONO RIFERITE AL SISTEMA ETRS89 / UTM zone 32N
- TUTTE LE QUOTE SONO ESPRESSE IN M E RIFERITE AL CAPOALDO IGM* (RMN2)
- TUTTE LE DIMENSIONI SONO ESPRESSE IN M SALVO OVE DIVERSAMENTE SPECIFICATO
- I. m. m. = + 0.06 RISPETTO AL CAPOALDO IGM (RMN2)



APPROFONDIMENTO CANALI CANDIANO E BAIONA, ADEGUAMENTO BANCHE OPERATIVE ESISTENTI, NUOVO TERMINAL IN PENSOLO TRATTACOLI E RUTILIZZIO MATERIALE ESTRATTO IN ATTUAZIONE AL P.R.P VIGENTE 2007 - I FASE - PORTO DI RAVENNA

PROGETTO ESECUTIVO

oggetto BAN - BANCHINA "N2" - NUOVO TERMINAL CONTAINER
ELABORATI GRAFICI GENERALI
PIANTA - STATO DI PROGETTO - QUADRANTE 3-4

file 1114-E-BAN-STR-PI-06-0.pdf **codice** 1114-E-BAN-STR-PI-06-0 **scala** 1:200

Revisione	data	causale	redatto	verificato	approvato
0	28/07/2021	Emissione per approvazione	M.Volpe	R. Bullo	T. Tassi

responsabile delle Integrazioni Specialistiche: **Ing. Lucia de Angelis**
 responsabile del Procedimento: **Ing. Matteo Graziani**

committente **contraente generale**

progettisti