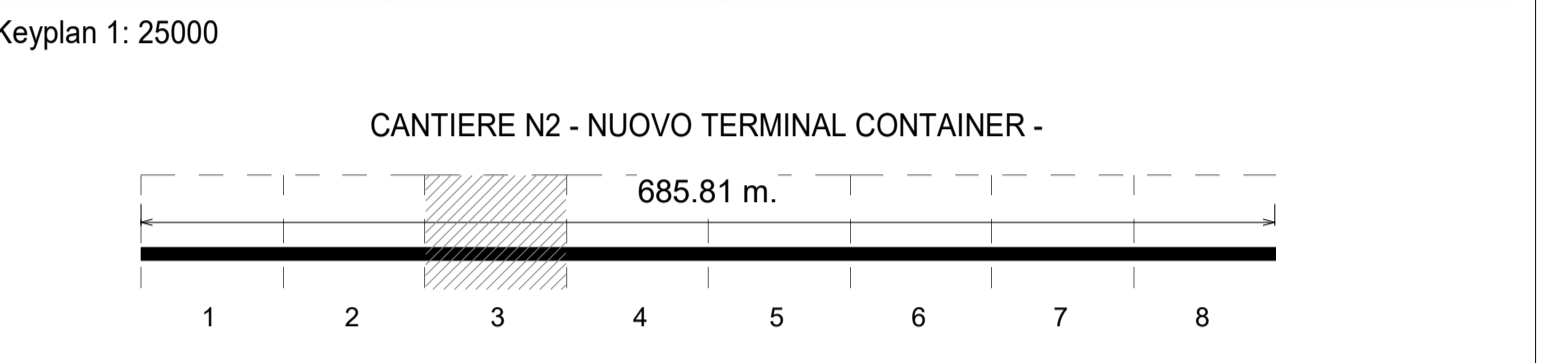
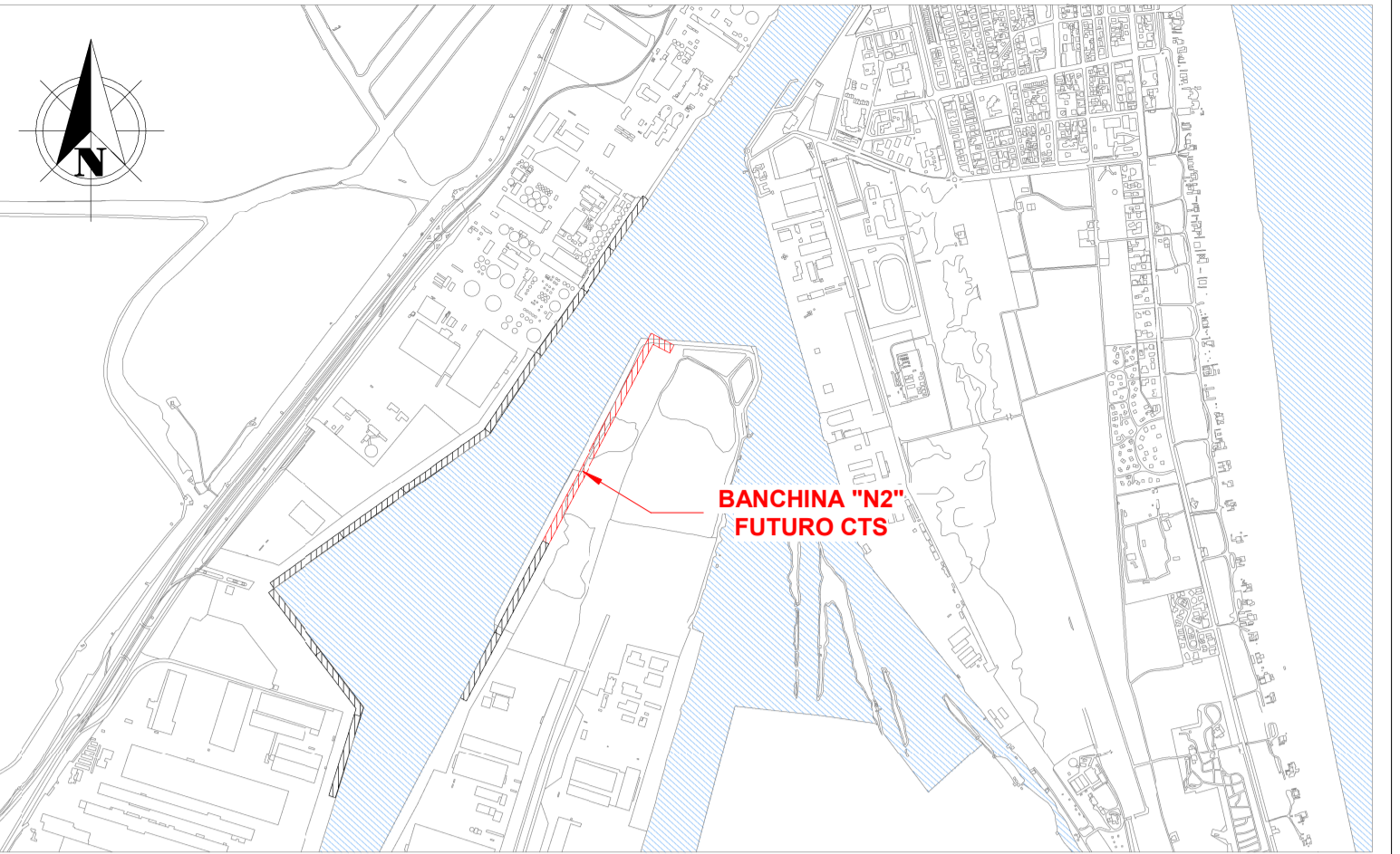



Coordinate punti topografici da rilievo			Coordinate pali di fondazione - Riga 01			Coordinate pali di fondazione - Riga 04		
E/O	N/S		E/O	N/S		E/O	N/S	
P16	759277.2128	4929521.7637	A001	759280.9	4929522.553	A084	759402.208	4929754.157
P17	759595.3263	4930129.332	B001	759297.366	4929513.04	B084	759418.673	4929744.844
P18	759661.8701	4930094.4783	C001	759307.188	4929507.006	C084	759367.841	4929622.809



**LEGENDA**

	Limite area di cantiere		Nuove opere
	n° Palo di nuova realizzazione		Giunto strutturale
	n° Tirante di nuova realizzazione		Scavo
	n° Tirante esistente		Esistente

- NOTE**
- TUTTE LE COORDINATE SONO RIFERITE AL SISTEMA ETRS89 / UTM zone 32N
  - TUTTE LE QUOTE SONO ESPRESSE IN m E RIFERITE AL CAPOALDO IGM\* (RMN2)
  - TUTTE LE DIMENSIONI SONO ESPRESSE IN m SALVO OVE DIVERSAMENTE SPECIFICATO
  - 1.m.m. = ± 0.06 RISPETTO AL CAPOALDO IGM (RMN2)

**HUB PORTUALE ravenna**

Autorità di Sistema Portuale del Mare Adriatico centro settentrionale

APPROFONDIMENTO CANALI CANDIANO E BAIONA, ADEGUAMENTO BANCHINE OPERATIVE ESISTENTI, NUOVO TERMINAL IN PENISOLA TRATTAROLI E RIUTILIZZO MATERIALE ESTRATTO IN ATTUAZIONE AL P.R.P. VIGENTE 2007 - I FASE - PORTO DI RAVENNA

**PROGETTO ESECUTIVO**

oggetto: **BAN - BANCHINA "N2" - NUOVO TERMINAL CONTAINER STRUTTURE**  
**PIANTA DI TRACCIAMENTO SCAVI E DELLE NUOVE COSTRUZIONI - QUADRANTE 3**

file: 1114-E-BAN-STR-PL-18-0.pdf      codice: 1114-E-BAN-STR-PL-18-0      scala: 1:100

Revisione	data	causale	redatto	verificato	approvato
0	28/07/2021	Emissione per approvazione	M.Volpe	R. Bullo	T. Tassi

responsabile delle integrazioni Specialistiche: Ing. Lucia de Angelis

responsabile del Procedimento: Ing. Matteo Graziani

committente:

contraente generale:

progettisti: