

Coordinate punti topografici da rilievo

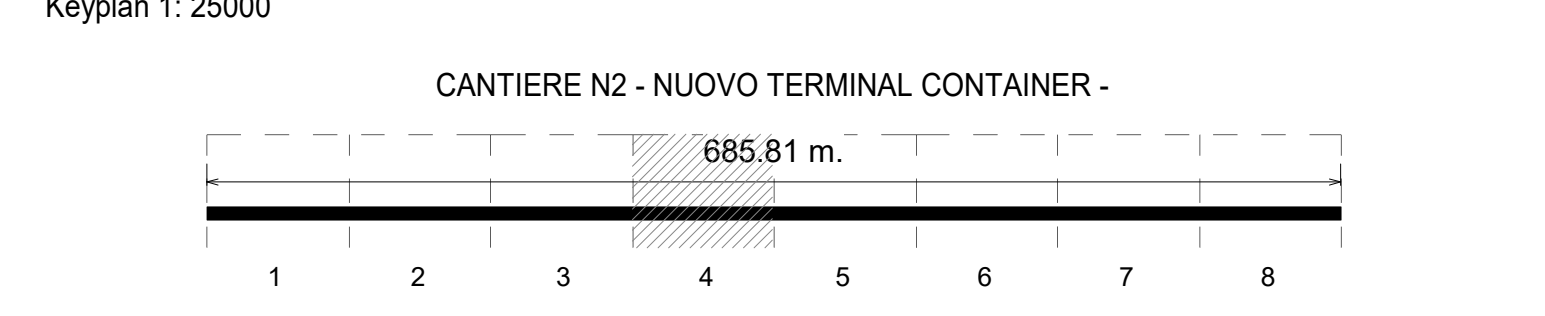
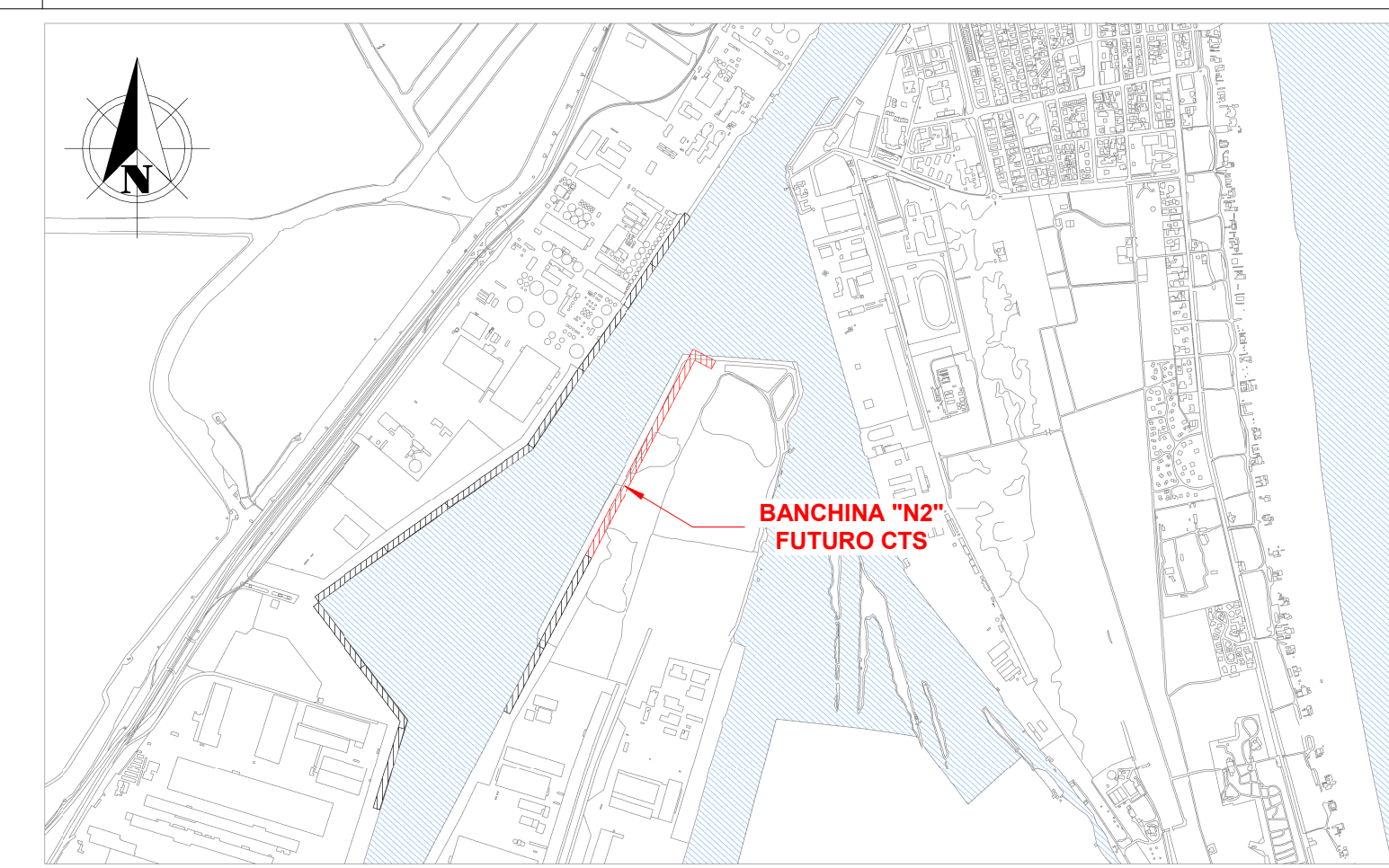

	E/O	N/S
P16	759277.2128	4929521.7637
P17	759695.2983	4930129.332
P18	759661.8701	4930094.4783

Coordinate pali di fondazione - Riga 01

	E/O	N/S
A001	759280.9	4929522.553
B001	759297.996	4929513.04
C001	759307.188	4929507.006

Coordinate pali di fondazione - Riga 84

	E/O	N/S
A084	759402.208	4929794.157
B084	759418.873	4929744.644
C084	759387.841	4929622.809



**LEGENDA**

	Limite area di cantiere		Nuove opere
	n° Pilo di nuova realizzazione		Giunto strutturale
	n° Tirante di nuova realizzazione		Scavo
	n° Tirante esistente		Esistente

- NOTE**
- TUTTE LE COORDINATE SONO RIFERITE AL SISTEMA ETRS89 / UTM zone 32N
  - TUTTE LE QUOTE SONO ESPRESSE IN m E RIFERITE AL CAPOALDO IGM\* (RMN2)
  - TUTTE LE DIMENSIONI SONO ESPRESSE IN m SALVO OVE DIVERSAMENTE SPECIFICATO
  - 1.m.m. = + 0.06 RISPETTO AL CAPOALDO IGM (RMN2)

**HUB PORTUALE ravenna**

Autorità di Sistema Portuale del Mare Adriatico centro settentrionale

APPROFONDIMENTO CANALI CANDIANO E BAIONA, ADEGUAMENTO BANCHINE OPERATIVE ESISTENTI, NUOVO TERMINAL IN PENISOLA TRATTAROLI E RIUTILIZZO MATERIALE ESTRATTO IN ATTUAZIONE AL P.R.P. VIGENTE 2007 - I FASE - PORTO DI RAVENNA

**PROGETTO ESECUTIVO**

oggetto: **BAN - BANCHINA "N2" - NUOVO TERMINAL CONTAINER STRUTTURE**  
**PIANTA DI TRACCIAMENTO SCAVI E DELLE NUOVE COSTRUZIONI - QUADRANTE 4**

file: 1114-E-BAN-STR-PL-19-0.pdf      codice: 1114-E-BAN-STR-PL-19-0      scala: 1:100

Revisione	data	causale	redatto	verificato	approvato
0	28/07/2021	Emissione per approvazione	M.Volpe	R. Bullo	T. Tassi

responsabile delle integrazioni Specialistiche: Ing. Lucia de Angelis

responsabile del Procedimento: Ing. Matteo Graziani

committente:

contraente generale:

progettisti: