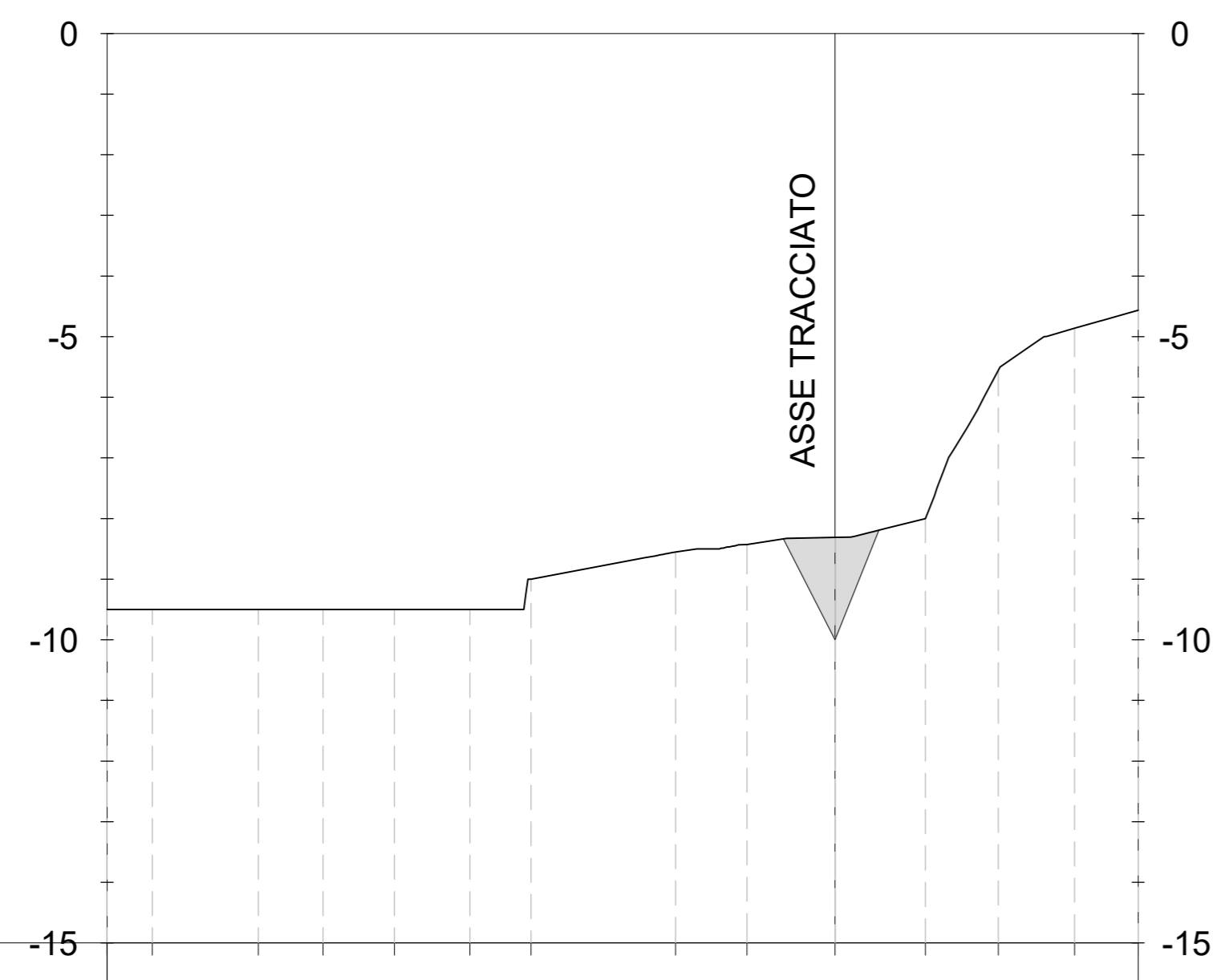


DRAGAGGIO ZONA 2
Terminal Crociere
Sezione 1
Ch. 0+000.00
1:1000 1:100
Ref. -15.00m

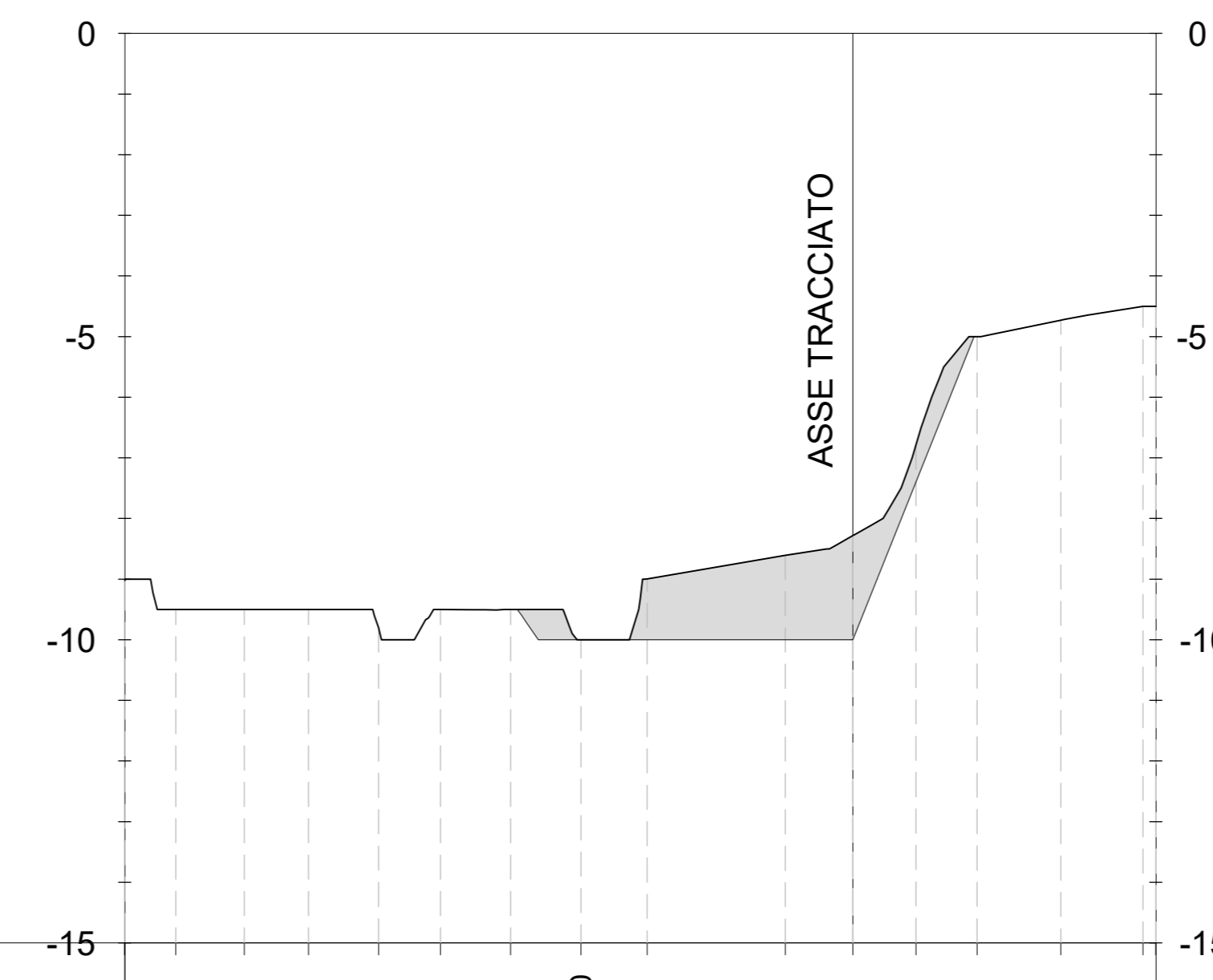
SCAVO



QUOTE FONDALE	-9.50	-9.50	-9.50	-9.50	-9.50	-9.00	-8.55	-8.43	-8.31	-8.00	-5.56	-4.86	-4.56
QUOTE PROGETTO 1° STRALCIO									-8.34	-10.00	-8.19		
DISTANZE PARZIALI									8.49	7.23			

DRAGAGGIO ZONA 2
Terminal Crociere
Sezione 2
Ch. 0+050.00
1:1000 1:100
Ref. -15.00m

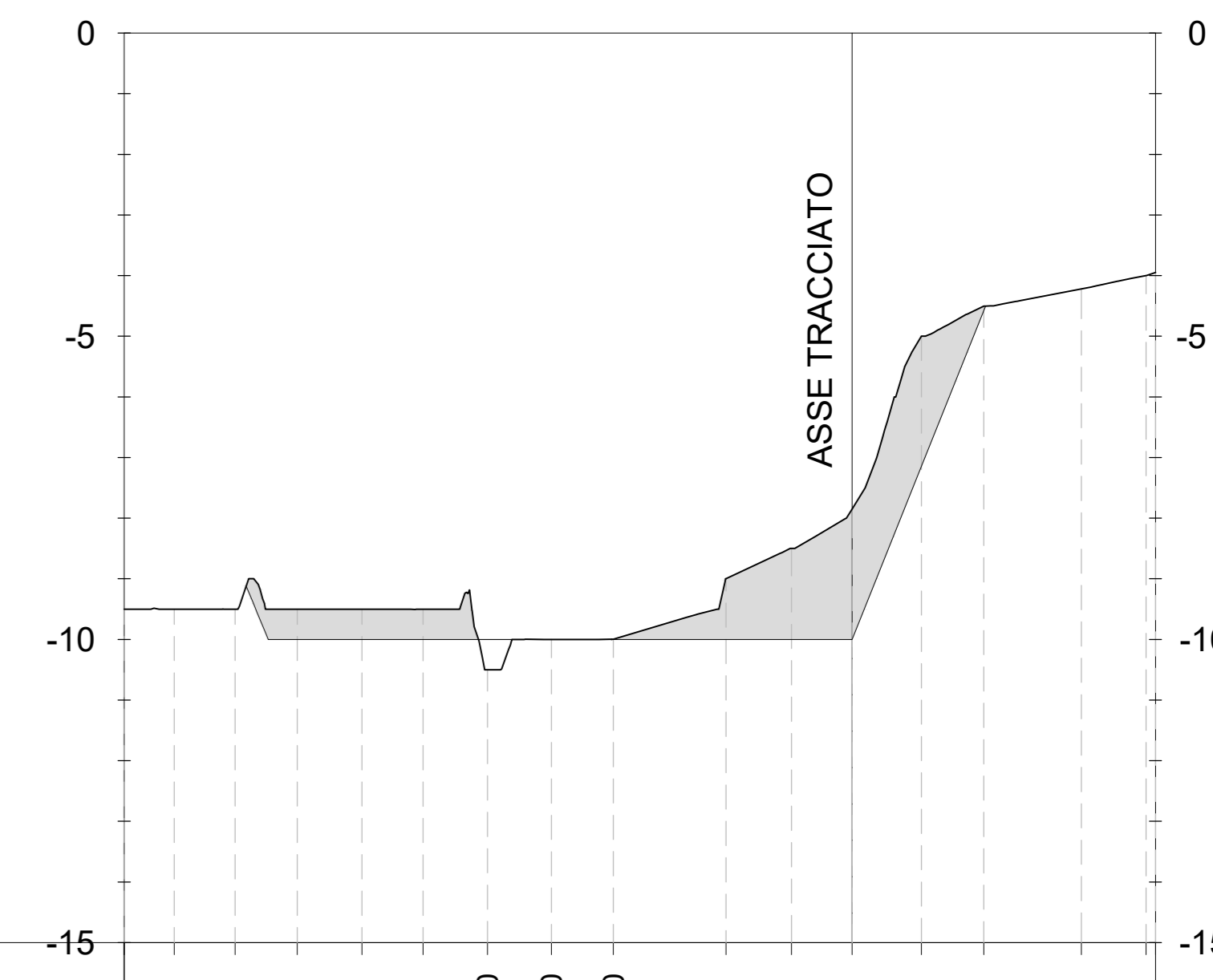
SCAVO



QUOTE FONDALE	-9.02	-9.50	-9.50	-9.50	-9.80	-9.50	-9.50	-10.00	-10.00	-9.00	-8.61	-8.28	-6.78	-5.00	-4.73	-4.50
QUOTE PROGETTO 1° STRALCIO					-9.50	-10.00	-10.00	-10.00	-10.00	-10.00	-10.00	-10.00	-6.78	-5.00	-6.13	-5.00
DISTANZE PARZIALI											3.85	3.27	15.49	4.51		

DRAGAGGIO ZONA 2
Terminal Crociere
Sezione 3
Ch. 0+100.00
1:1000 1:100
Ref. -15.00m

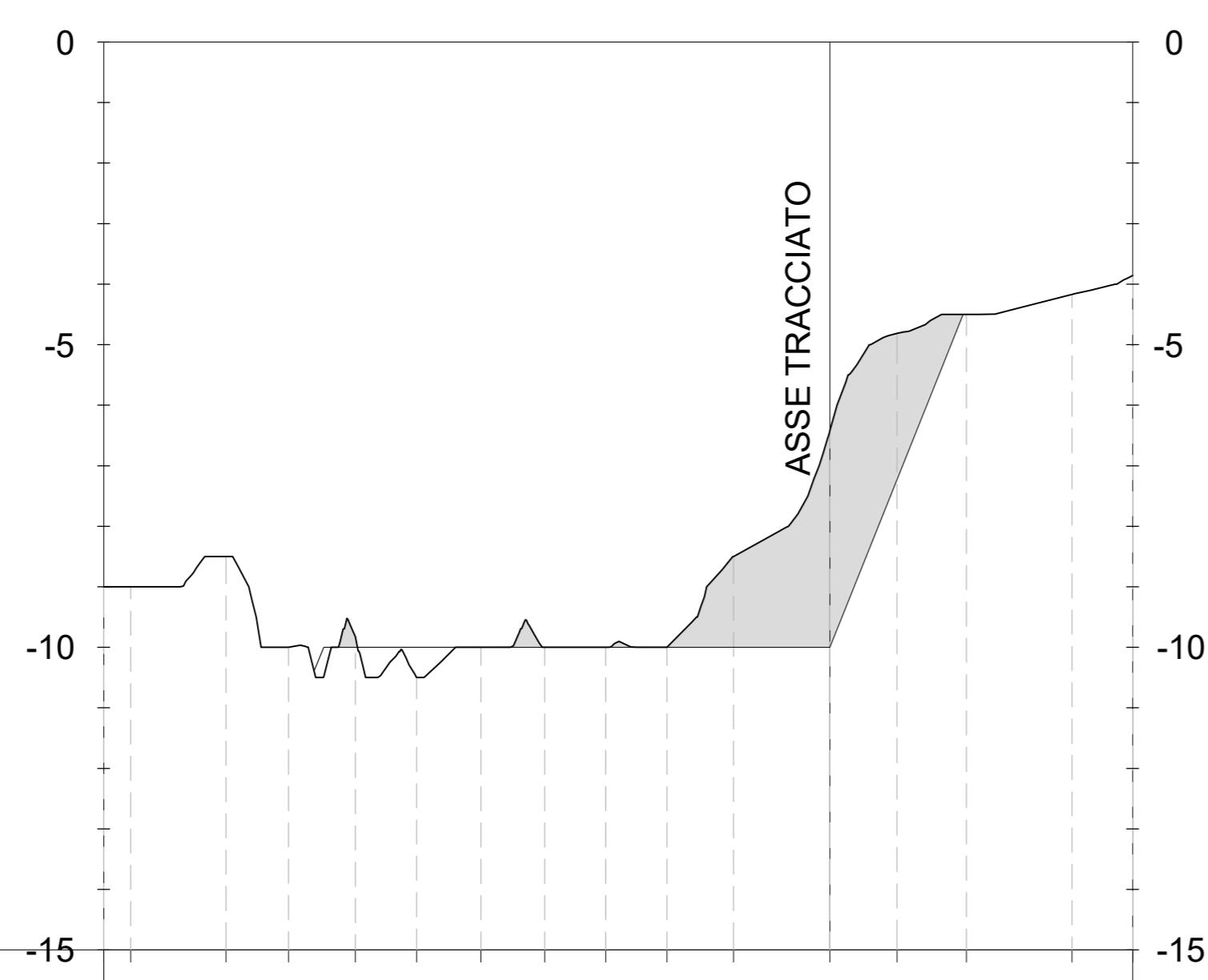
SCAVO



QUOTE FONDALE	-9.50	-9.50	-9.50	-9.50	-9.50	-10.00	-10.00	-9.00	-8.50	-7.85	-5.00	-4.50	-4.22	-4.00
QUOTE PROGETTO 1° STRALCIO										-10.00	-7.02	-4.50		
DISTANZE PARZIALI										82.53	11.94	10.05		

DRAGAGGIO ZONA 2
Terminal Crociere
Sezione 4
Ch. 0+150.00
1:1000 1:100
Ref. -15.00m

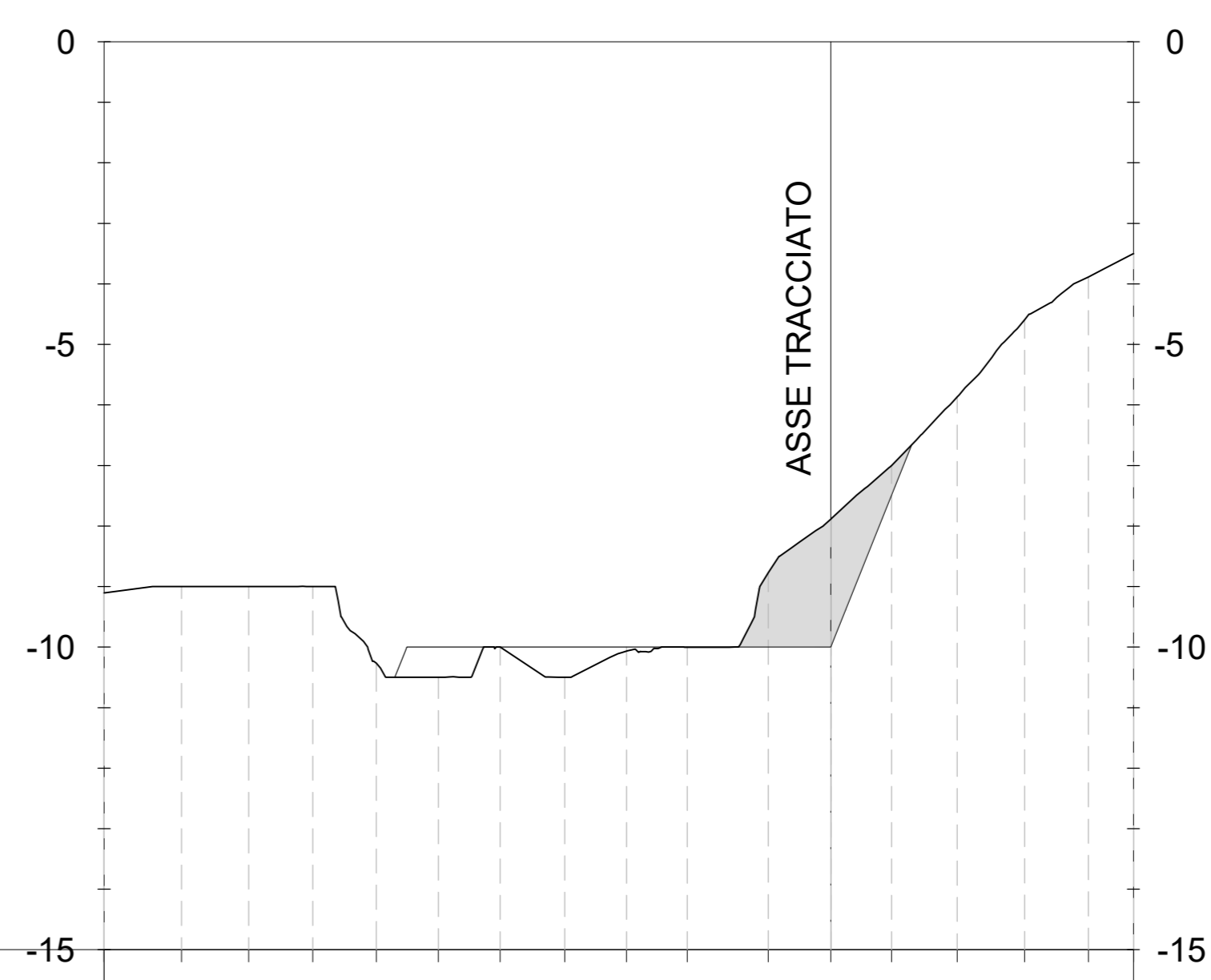
SCAVO



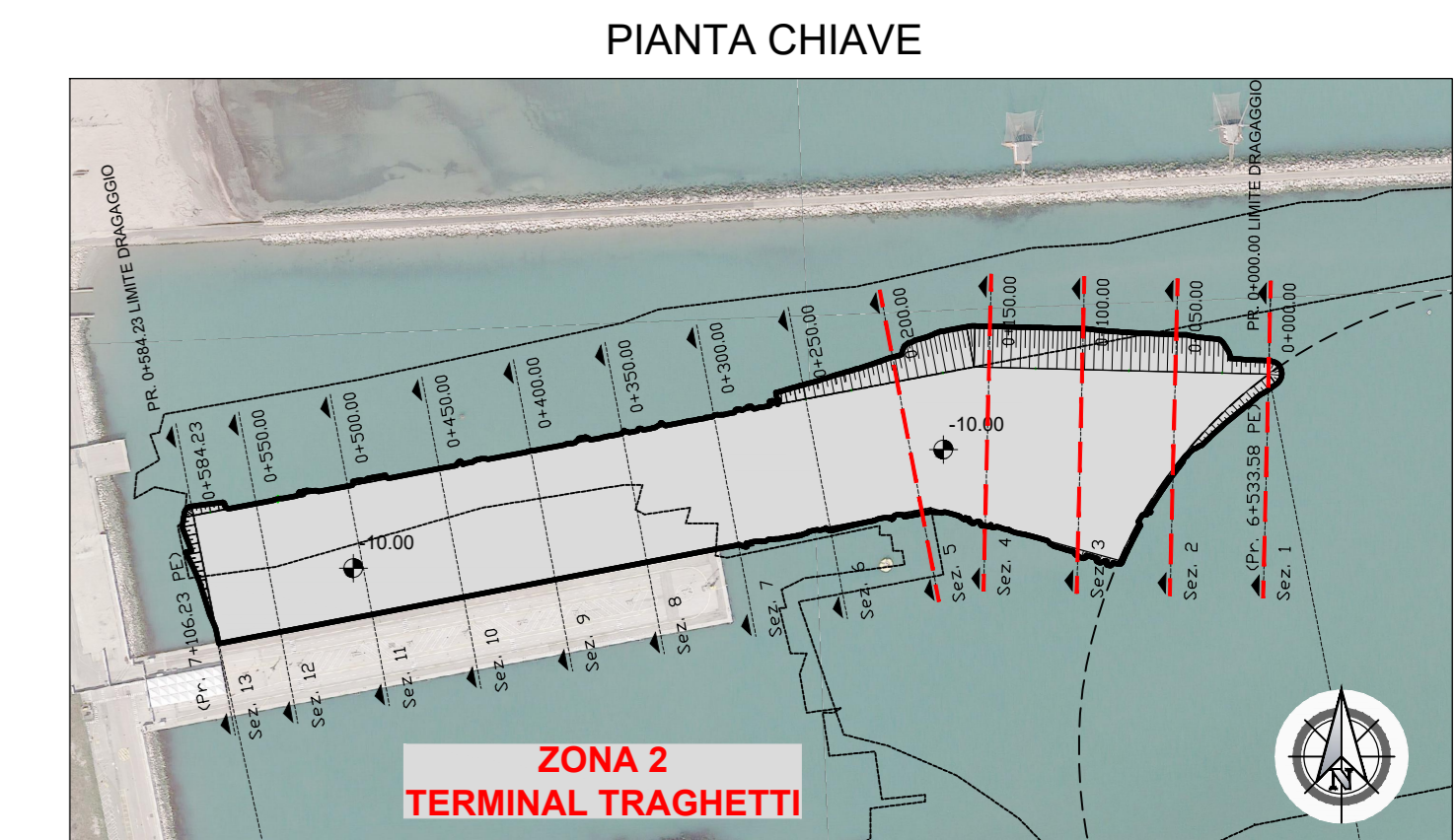
QUOTE FONDALE	-9.00	-9.00	-8.50	-10.00	-9.83	-10.50	-10.00	-10.00	-10.00	-10.00	-8.50	-6.42	-4.81	-4.50	-4.17	-3.86
QUOTE PROGETTO 1° STRALCIO	-10.39	-10.00	-10.00	-10.00	-10.00	-10.00	-10.00	-10.00	-10.00	-10.00	-10.00	-10.00	-5.40	-4.50		
DISTANZE PARZIALI					4.78	3.31	4.47			3.90	20.36	18.39	3.61			

DRAGAGGIO ZONA 2
Terminal Crociere
Sezione 5
Ch. 0+200.00
1:1000 1:100
Ref. -15.00m

SCAVO



QUOTE FONDALE	-9.11	-9.00	-9.00	-9.00	-10.27	-10.50	-10.00	-10.00	-10.50	-10.07	-10.00	-8.77	-7.89	-7.00	-5.87	-4.59	-3.88	-3.50
QUOTE PROGETTO 1° STRALCIO						-10.50	-10.00	-10.00				-10.00	-6.66					
DISTANZE PARZIALI						13.68			56.32			12.81						



- NOTE**
- TUTTE LE COORDINATE SONO RIFERITE AL SISTEMA ETRS89 / UTM 32N
 - TUTTE LE QUOTE SONO ESPRESSE IN METRI E RIFERITE AL LIVELLO MEDIO MARE LOCALE (2020) l.m.m.
 - LIVELLO MEDIO MARE LOCALE (l.m.m.) = +0.06 m RISPETTO AL CAPOALDO IGM* (RMN2)
 - TUTTE LE DIMENSIONI SONO ESPRESSE IN METRI SALVO OVE DIVERSAMENTE SPECIFICATO

HUB PORTUALE ravenna

APPROFONDIMENTO CANALI CANDIANO E BAIONA, ADEGUAMENTO BANCHINE OPERATIVE ESISTENTI, NUOVO TERMINAL IN PENISOLA TRATTAROLI E RIUTILIZZO MATERIALE ESTRATTO IN ATTUAZIONE AL P.R.P VIGENTE 2007 - I FASE - PORTO DI RAVENNA

PROGETTO ESECUTIVO

oggetto DR - DRAGAGGIO 1° STRALCIO ELABORATI GENERALI - INQUADRAMENTO SEZIONI TRASVERSALI DI PROGETTO - TERMINAL CROCIERE - Tav 1 di 3

file 1114-E-DR2-DRA-ST-04-0.dwg codice 1114-E-DR2-DRA-ST-04-0 scala 1:1.000/1:100

Revisione data causa redatto verificato approvato
0 14/10/2021 Emissione per approvazione G. Follesa L. de Angelis F. Busola

responsabile delle Integrazioni Specialistiche: Ing. Lucia de Angelis
responsabile del Procedimento: Ing. Matteo Graziani

committente: Autorità di Sistema Portuale del Mare Adriatico centro settentrionale
contraente generale: Consorzio Stabile Grandi Lavori S.p.A.

progettisti: F. Busola, M. Graziani, G. Follesa, L. de Angelis

ingegneri: F. Busola, M. Graziani, G. Follesa, L. de Angelis

Dredging International