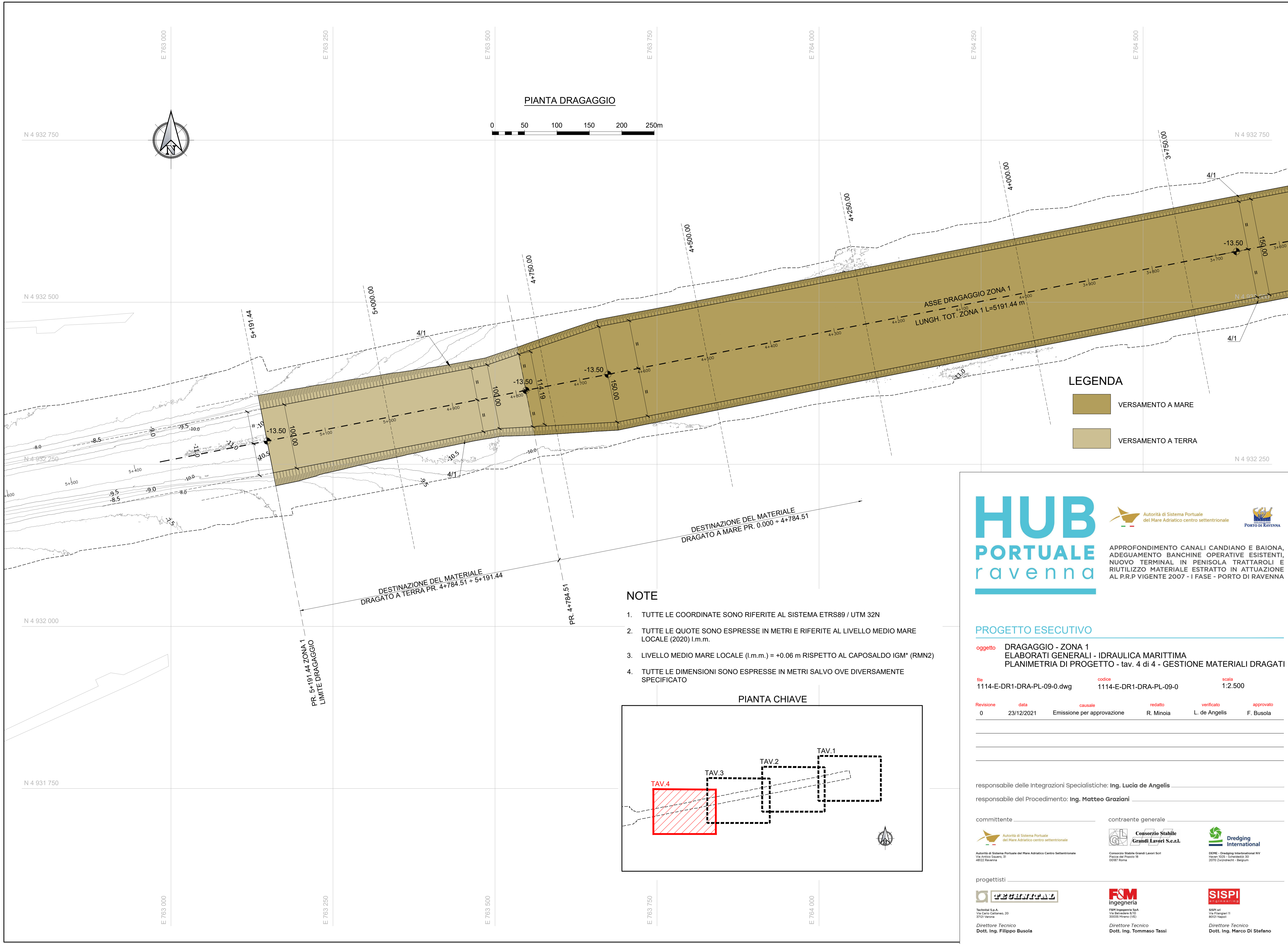



PIANTA DRAGAGGIO

0 50 100 150 200 250m



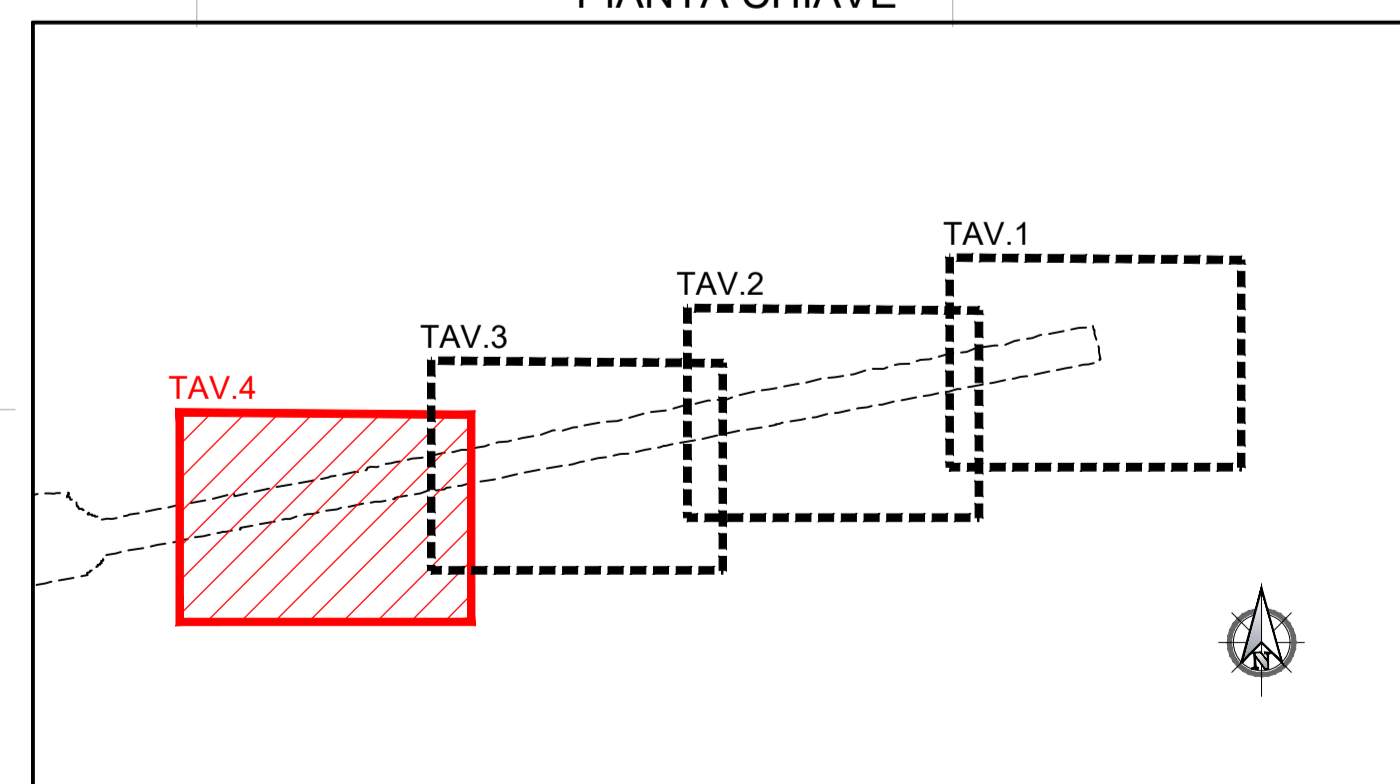
LEGENDA

-  VERSAMENTO A MARE
-  VERSAMENTO A TERRA

NOTE

1. TUTTE LE COORDINATE SONO RIFERITE AL SISTEMA ETRS89 / UTM 32N
2. TUTTE LE QUOTE SONO ESPRESSE IN METRI E RIFERITE AL LIVELLO MEDIO MARE LOCALE (2020) l.m.m.
3. LIVELLO MEDIO MARE LOCALE (l.m.m.) = +0.06 m RISPETTO AL CAPOSALDO IGM\* (RMN2)
4. TUTTE LE DIMENSIONI SONO ESPRESSE IN METRI SALVO OVE DIVERSAMENTE SPECIFICATO

PIANTA CHIAVE



**HUB**  
PORTUALE  
ravenna



APPROFONDIMENTO CANALI CANDIANO E BAIONA, ADEGUAMENTO BANCINE OPERATIVE ESISTENTI, NUOVO TERMINAL IN PENISOLA TRATTAROLI E RIUTILIZZO MATERIALE ESTRATTO IN ATTUAZIONE AL P.R.P VIGENTE 2007 - I FASE - PORTO DI RAVENNA

PROGETTO ESECUTIVO

oggetto DRAGAGGIO - ZONA 1  
ELABORATI GENERALI - IDRAULICA MARITTIMA  
PLANIMETRIA DI PROGETTO - tav. 4 di 4 - GESTIONE MATERIALI DRAGATI

file 1114-E-DR1-DRA-PL-09-0.dwg codice 1114-E-DR1-DRA-PL-09-0 scala 1:2.500

Revisione	data	causale	redatto	verificato	approvato
0	23/12/2021	Emissione per approvazione	R. Minoia	L. de Angelis	F. Busola

responsabile delle Integrazioni Specialistiche: Ing. Lucia de Angelis  
responsabile del Procedimento: Ing. Matteo Graziani

committente \_\_\_\_\_ contraente generale \_\_\_\_\_



progettisti \_\_\_\_\_

