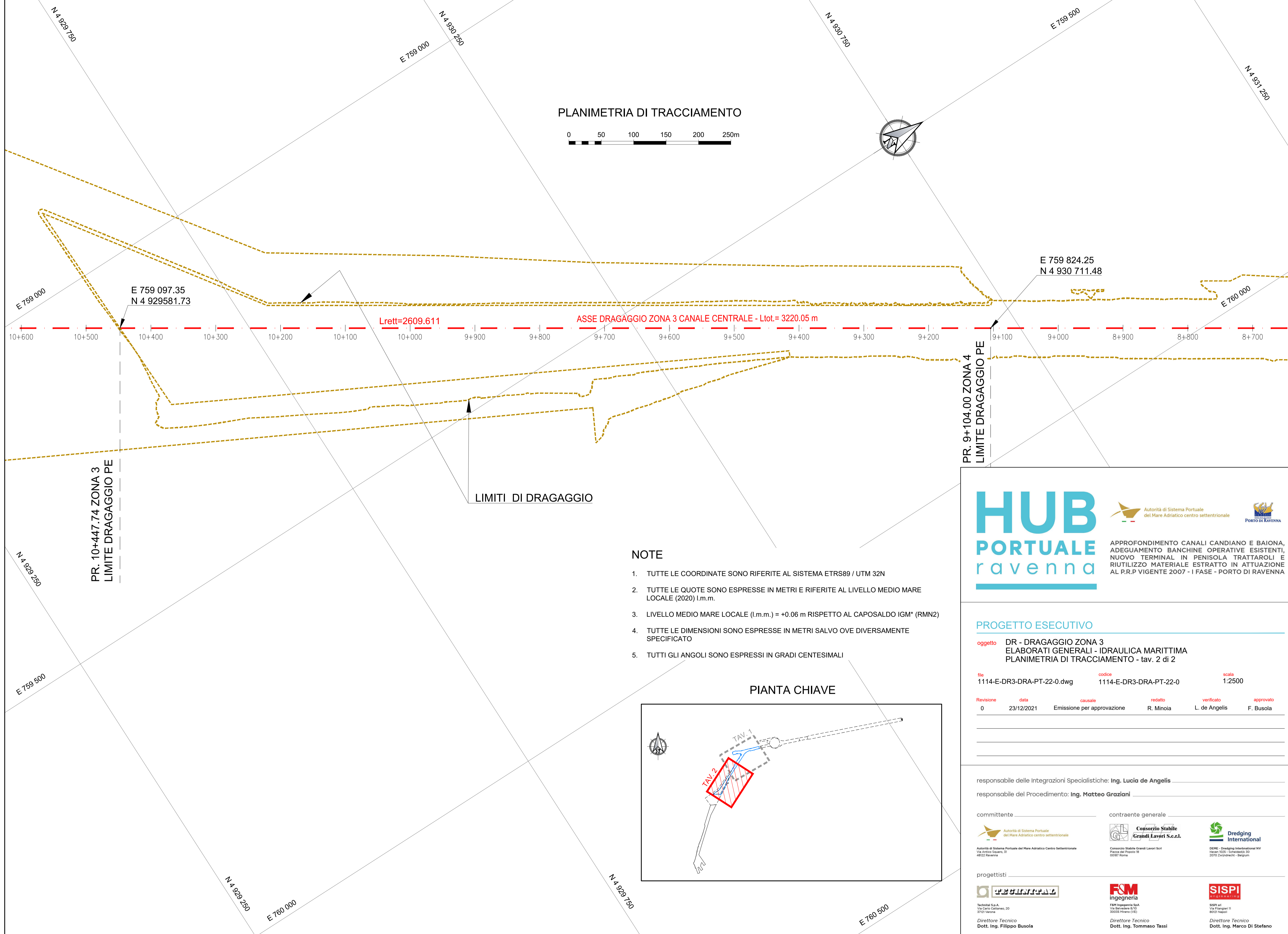
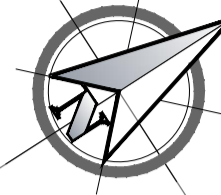


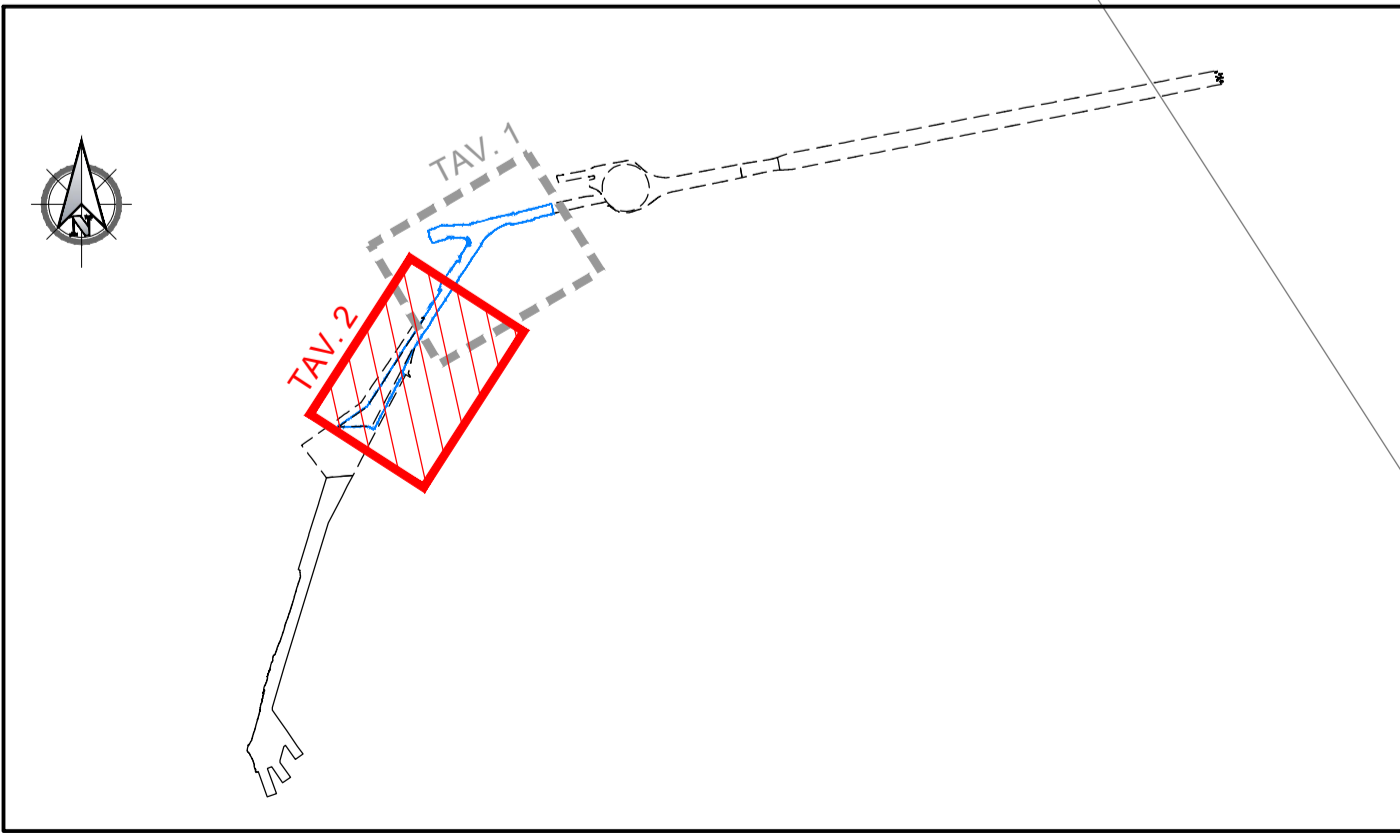
PLANIMETRIA DI TRACCIAMENTO



NOTE

1. TUTTE LE COORDINATE SONO RIFERITE AL SISTEMA ETRS89 / UTM 32N
2. TUTTE LE QUOTE SONO ESPRESSE IN METRI E RIFERITE AL LIVELLO MIO MARE LOCALE (2020) l.m.m.
3. LIVELLO MIO MARE LOCALE (l.m.m.) = +0.06 m RISPETTO AL CAPOSALDO IGM\* (RMN2)
4. TUTTE LE DIMENSIONI SONO ESPRESSE IN METRI SALVO OVE DIVERSAMENTE SPECIFICATO
5. TUTTI GLI ANGOLI SONO ESPRESI IN GRADI CENTESIMALI

PIANTA CHIAVE



APPROFONDIMENTO CANALI CANDIANO E BAIONA, ADEGUAMENTO BANCHINE OPERATIVE ESISTENTI, NUOVO TERMINAL IN PENISOLA TRATTAROLI E RIUTILIZZO MATERIALE ESTRATTO IN ATTUAZIONE AL P.R.P VIGENTE 2007 - I FASE - PORTO DI RAVENNA

PROGETTO ESECUTIVO

oggetto DR - DRAGAGGIO ZONA 3  
ELABORATI GENERALI - IDRAULICA MARITTIMA  
PLANIMETRIA DI TRACCIAMENTO - tav. 2 di 2

file 1114-E-DR3-DRA-PT-22-0.dwg codice 1114-E-DR3-DRA-PT-22-0 scala 1:2500

Revisione	data	causale	redatto	verificato	approvato
0	23/12/2021	Emissione per approvazione	R. Minoia	L. de Angelis	F. Busola

responsabile delle Integrazioni Specialistiche: Ing. Lucia de Angelis  
responsabile del Procedimento: Ing. Matteo Graziani

committente \_\_\_\_\_ contraente generale \_\_\_\_\_



progettisti \_\_\_\_\_

