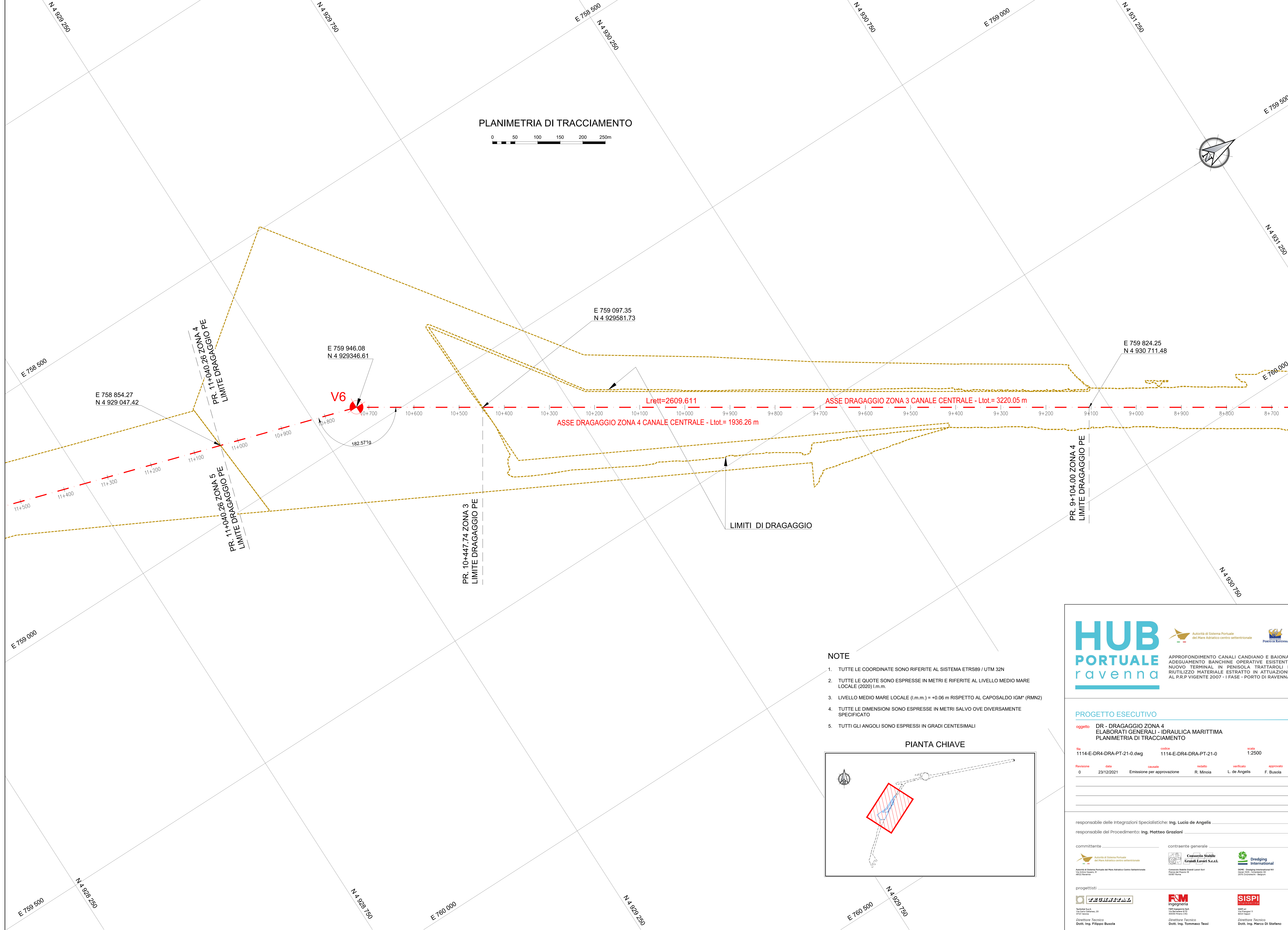
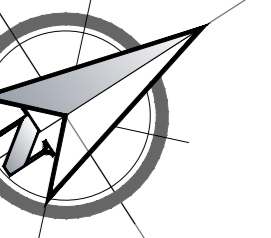


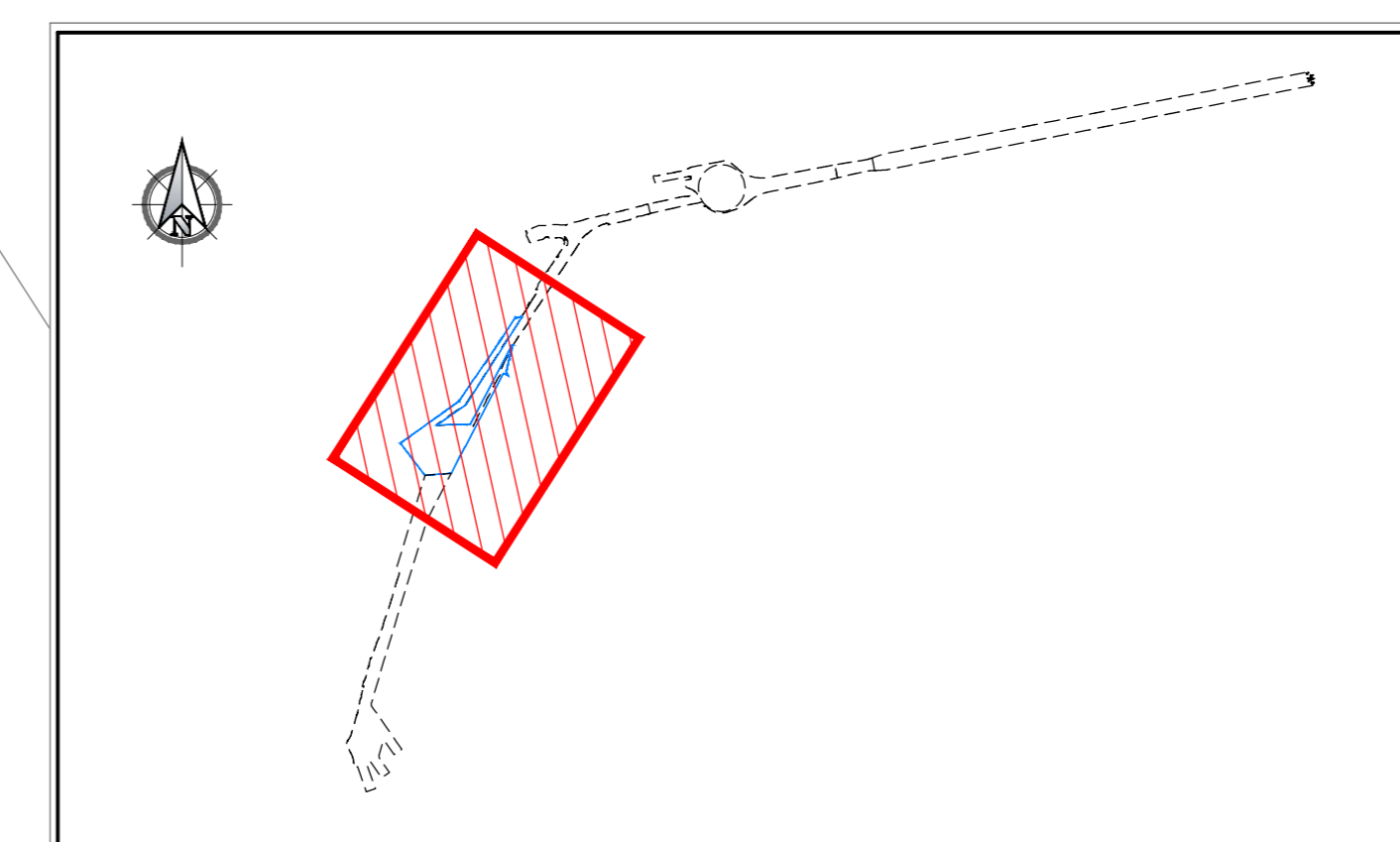
PLANIMETRIA DI TRACCIAMENTO



NOTE

1. TUTTE LE COORDINATE SONO RIFERITE AL SISTEMA ETRS89 / UTM 32N
2. TUTTE LE QUOTE SONO ESPRESSE IN METRI E RIFERITE AL LIVELLO MEDIO MARE LOCALE (2020) l.m.m.
3. LIVELLO MEDIO MARE LOCALE (l.m.m.) = +0.06 m RISPETTO AL CAPOSALDO IGM\* (RMN2)
4. TUTTE LE DIMENSIONI SONO ESPRESSE IN METRI SALVO OVE DIVERSAMENTE SPECIFICATO
5. TUTTI GLI ANGOLI SONO ESPRESSE IN GRADI CENTESIMALI

PIANTA CHIAVE



**HUB**  
PORTUALE  
ravenna



APPROFONDIMENTO CANALI CANDIANO E BAIONA, ADEGUAMENTO BANCHINE OPERATIVE ESISTENTI, NUOVO TERMINAL IN PENISOLA TRATTAROLI E RIUTILIZZO MATERIALE ESTRATTO IN ATTUAZIONE AL P.R.P. VIGENTE 2007 - I FASE - PORTO DI RAVENNA

PROGETTO ESECUTIVO

oggetto DR - DRAGAGGIO ZONA 4  
ELABORATI GENERALI - IDRAULICA MARITTIMA  
PLANIMETRIA DI TRACCIAMENTO

file 1114-E-DR4-DRA-PT-21-0.dwg codice 1114-E-DR4-DRA-PT-21-0 scala 1:2500

Revisione	data	causa	redatto	verificato	approvato
0	23/12/2021	Emissione per approvazione	R. Minola	L. de Angelis	F. Busola

responsabile delle integrazioni Specialistiche: Ing. Lucia de Angelis

responsabile del Procedimento: Ing. Matteo Graziani

committente \_\_\_\_\_ contraente generale \_\_\_\_\_



progettisti \_\_\_\_\_



Direttore Tecnico Dott. Ing. Filippo Busola  
Direttore Tecnico Dott. Ing. Tommaso Tassi  
Direttore Tecnico Dott. Ing. Marco Di Stefano