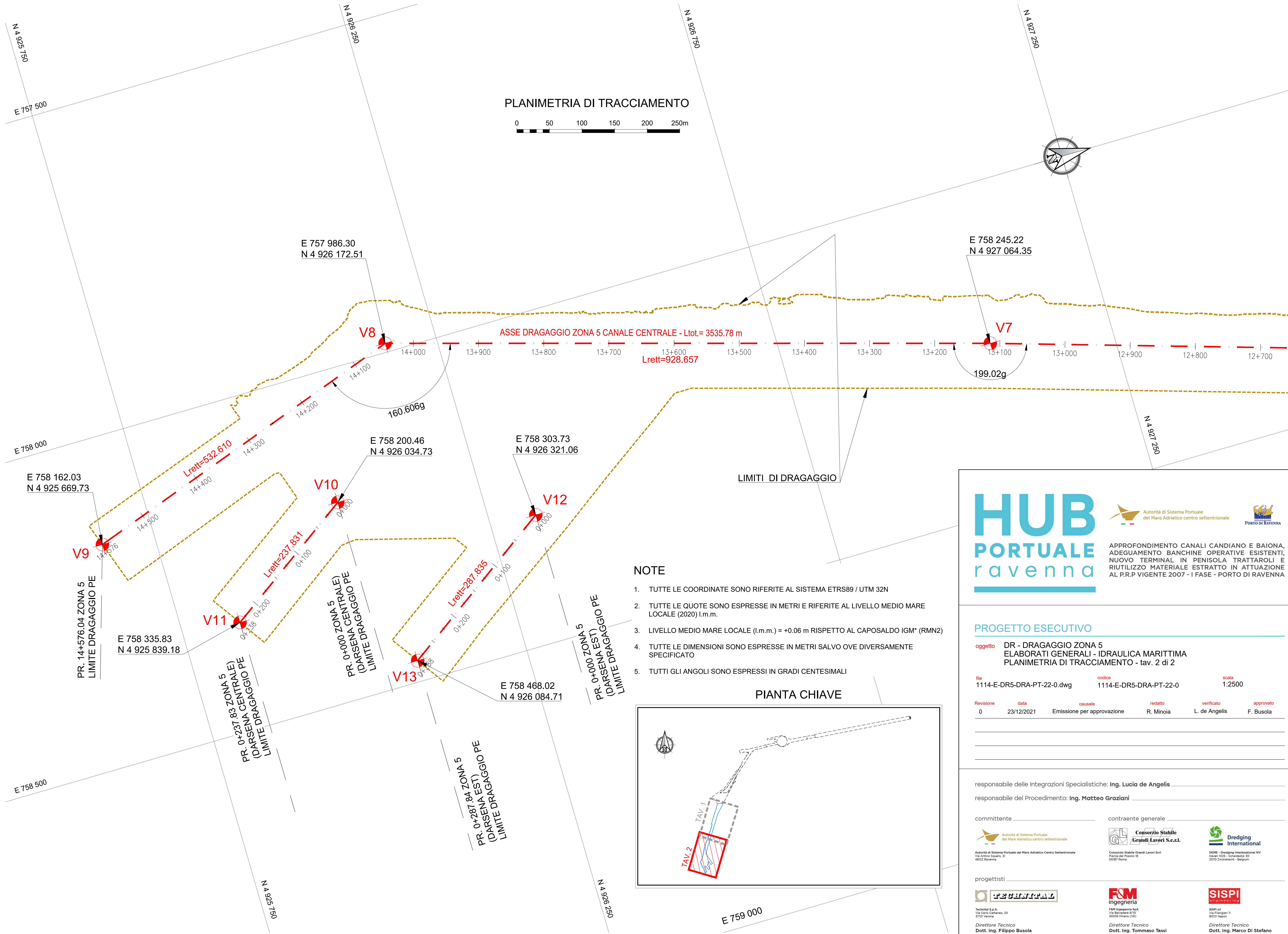
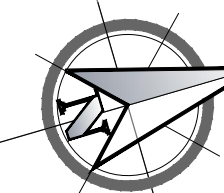


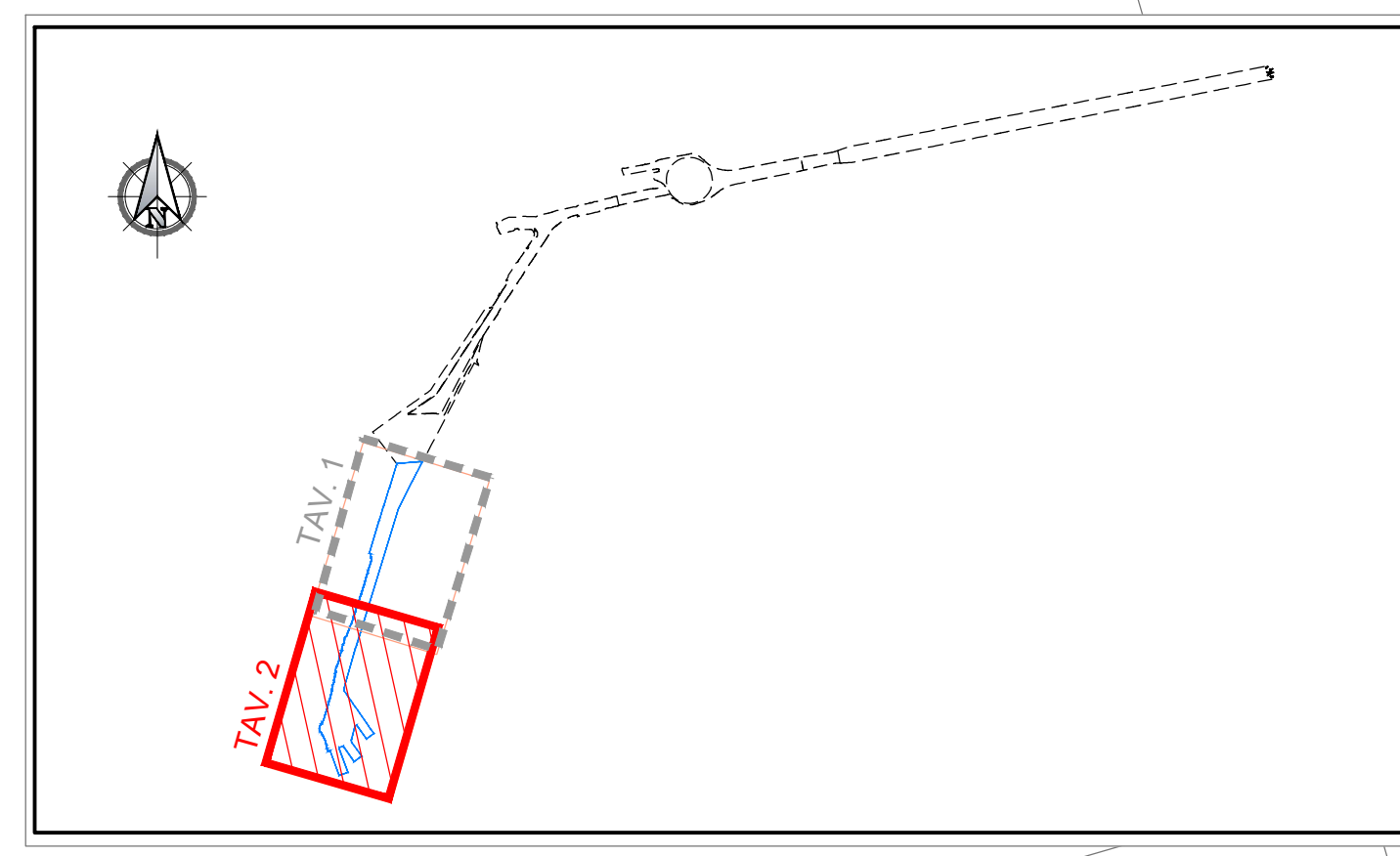
PLANIMETRIA DI TRACCIAMENTO



NOTE

- TUTTE LE COORDINATE SONO RIFERITE AL SISTEMA ETRS89 / UTM 32N
- TUTTE LE QUOTE SONO ESPRESSE IN METRI E RIFERITE AL LIVELLO MARE LOCALE (2020) l.m.m.
- LIVELLO MARE LOCALE (l.m.m.) = +0.06 m RISPETTO AL CAPOSALDO IGM* (RMN2)
- TUTTE LE DIMENSIONI SONO ESPRESSE IN METRI SALVO OVE DIVERSAMENTE SPECIFICATO
- TUTTI GLI ANGOLI SONO ESPRESI IN GRADI CENTESIMALI

PIANTA CHIAVE



HUB PORTUALE ravenna



APPROFONDIMENTO CANALI CANDIANO E BAIONA, ADEGUAMENTO BANCHINE OPERATIVE ESISTENTI, NUOVO TERMINAL IN PENISOLA TRATTAROLI E RIUTILIZZO MATERIALE ESTRATTO IN ATTUAZIONE AL P.R.P VIGENTE 2007 - I FASE - PORTO DI RAVENNA

PROGETTO ESECUTIVO

oggetto **DR - DRAGAGGIO ZONA 5 ELABORATI GENERALI - IDRAULICA MARITTIMA PLANIMETRIA DI TRACCIAMENTO - tav. 2 di 2**

file 1114-E-DR5-DRA-PT-22-0.dwg codice 1114-E-DR5-DRA-PT-22-0 scala 1:2500

Revisione	data	causale	redatto	verificato	approvato
0	23/12/2021	Emissione per approvazione	R. Minoia	L. de Angelis	F. Busola

responsabile delle Integrazioni Specialistiche: **Ing. Lucia de Angelis**
 responsabile del Procedimento: **Ing. Matteo Graziani**

committente _____ contraente generale _____



progettisti _____

