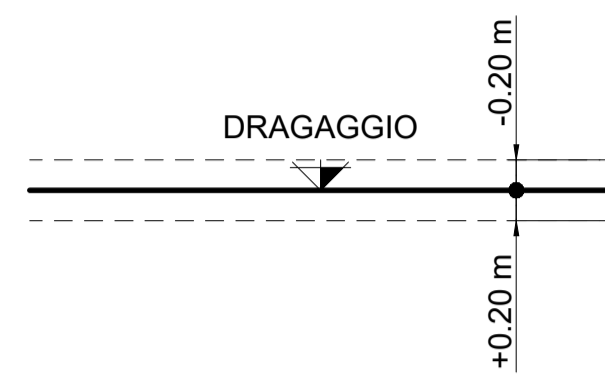
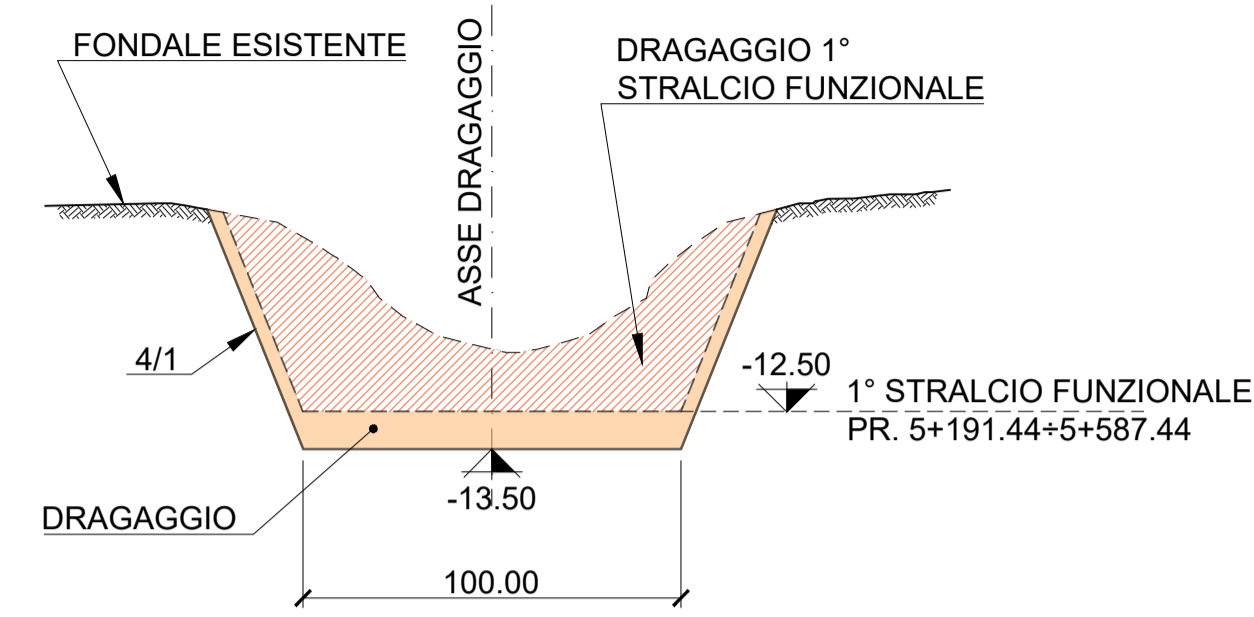


ZONA 2
SEZIONE TIPO "1" - Pr. 5+191.44÷ 5+916.84
(CANALE CENTRALE - TRATTO TRA LE DIGHE FORANEE)

TOLLERANZA DI DRAGAGGIO

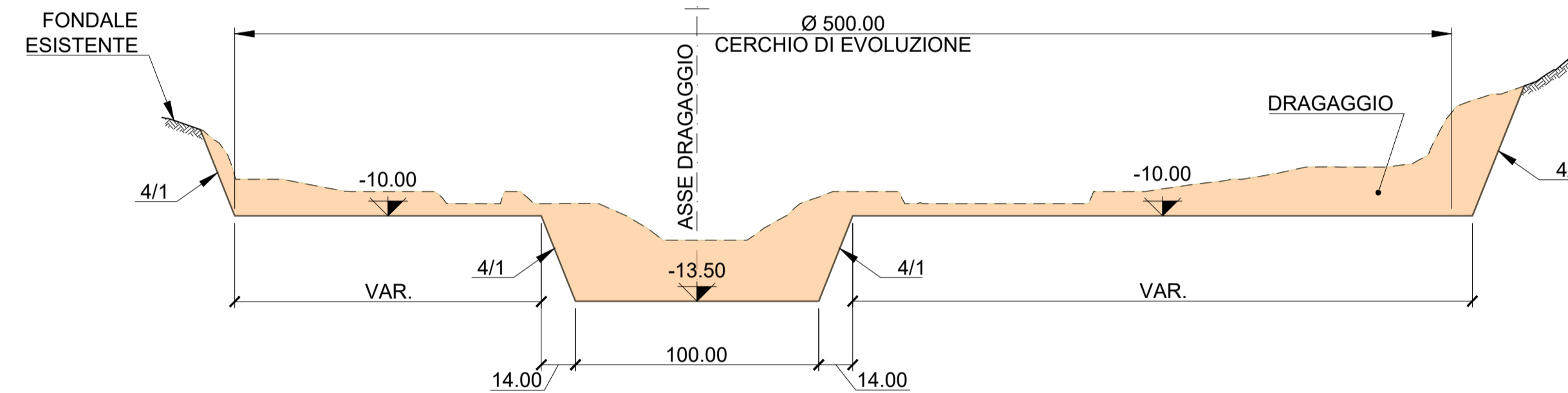


LATO EST LATO OVEST



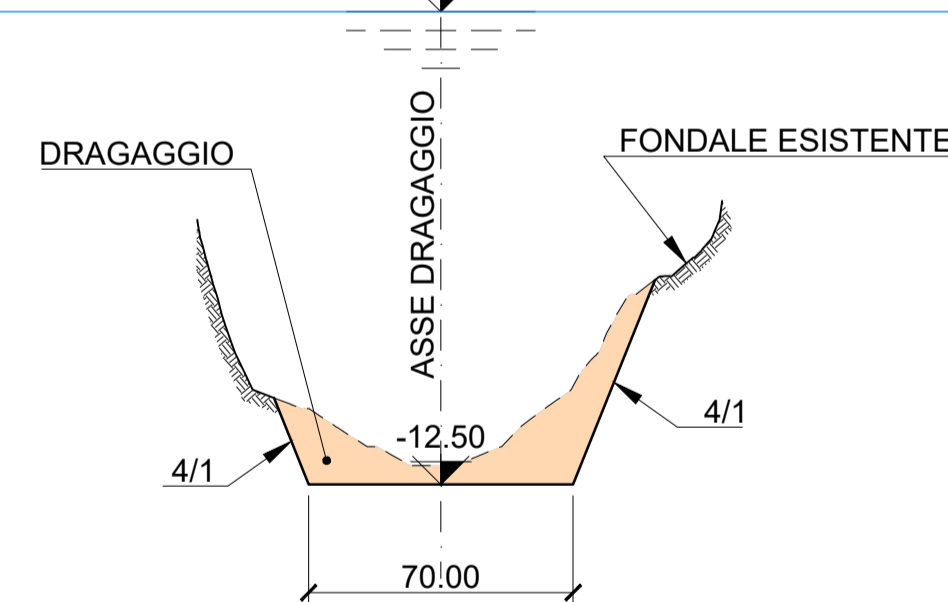
ZONA 2
SEZIONE TIPO "2" - Pr. 5+916.84 ÷ 6+646.18
(CANALE CENTRALE - TRATTO ALL' INTERNO DEL CERCHIO DI EVOLUZIONE)

LATO EST LATO OVEST



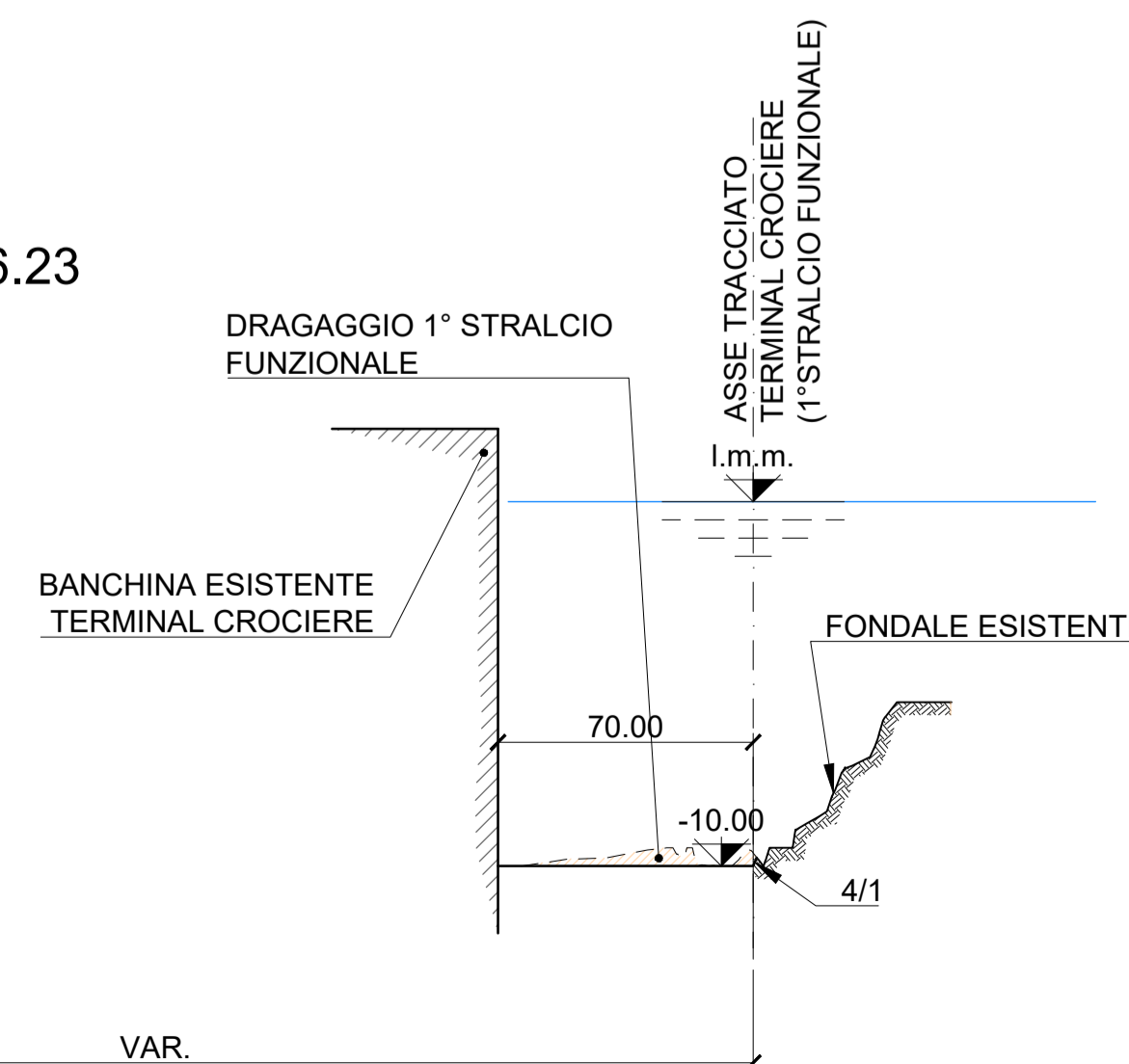
ZONA 2
SEZIONE TIPO "3" - Pr. 6+650.18 ÷ 7+227.69
(CANALE CENTRALE - TRATTO TRA MOLO CORSINI E MARINA DI RAVENNA)

LATO EST LATO OVEST

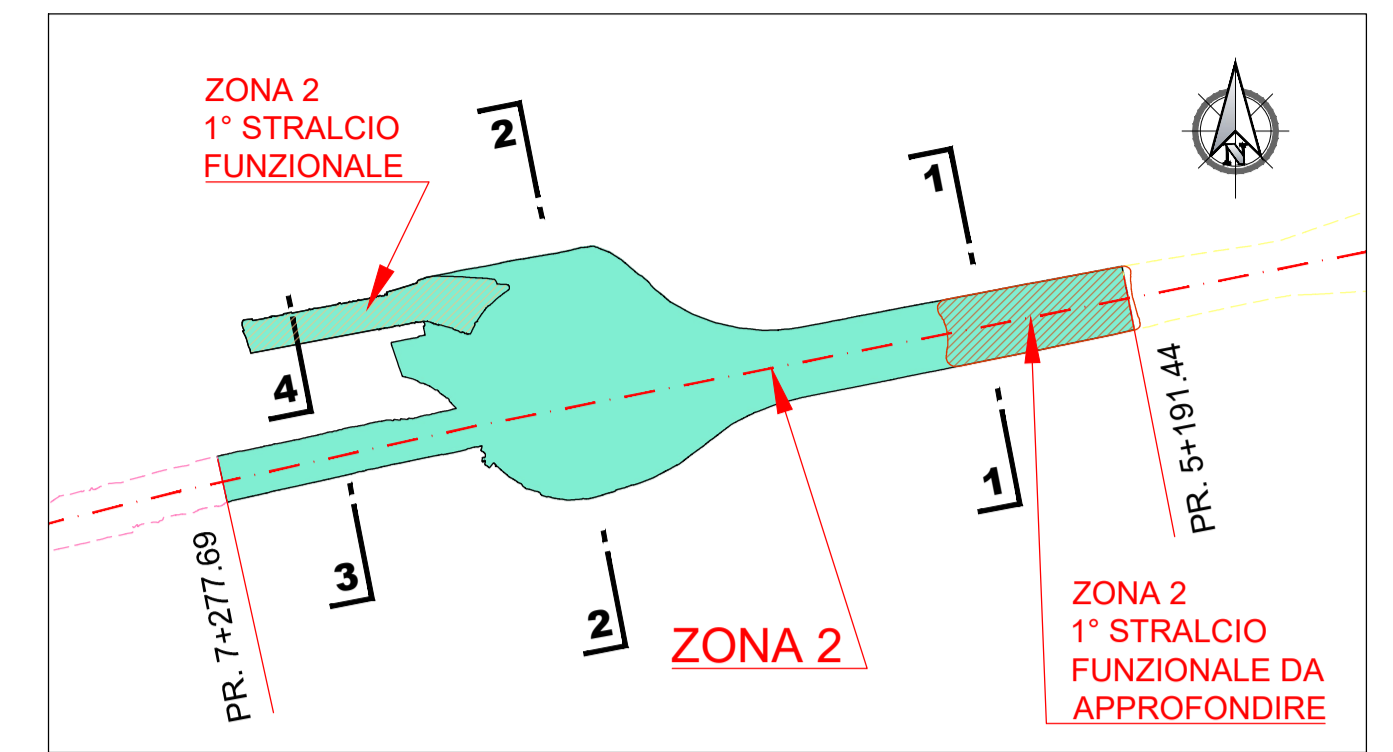


ZONA 2
SEZIONE TIPO "4" - Pr. 6+717.67 ÷ 7+106.23
(BANCHINA TERMINAL CROCIERE)

LATO EST LATO OVEST

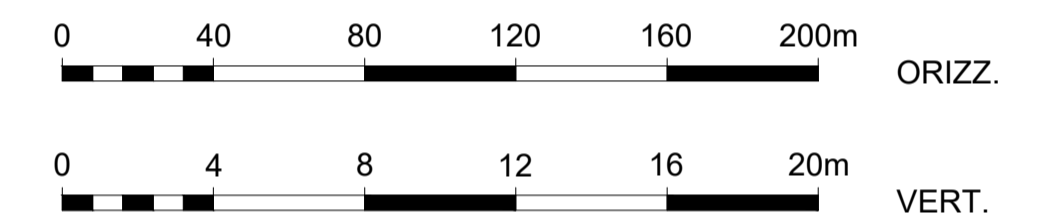


PIANTA CHIAVE



NOTE

1. TUTTE LE COORDINATE SONO RIFERITE AL SISTEMA ETRS89 / UTM 32N
2. TUTTE LE QUOTE SONO ESPRESSE IN METRI E RIFERITE AL LIVELLO MEDIO MARE LOCALE (2020) I.m.m.
3. LIVELLO MEDIO MARE LOCALE (I.m.m.) = +0.06 m RISPETTO AL CAPOSALDO IGM* (RMN2)
4. TUTTE LE DIMENSIONI SONO ESPRESSE IN METRI SALVO OVE DIVERSAMENTE SPECIFICATO



HUB
PORTUALE
ravenna



APPROFONDIMENTO CANALI CANDIANO E BAIONA, ADEGUAMENTO BANCHINE OPERATIVE ESISTENTI, NUOVO TERMINAL IN PENISOLA TRATTAROLI E RIUTILIZZO MATERIALE ESTRATTO IN ATTUAZIONE AL P.R.P VIGENTE 2007 - I FASE - PORTO DI RAVENNA

PROGETTO ESECUTIVO

oggetto DRAGAGGI
ELABORATI GENERALI - IDRAULICA MARITTIMA
SEZIONI TIPO DI PROGETTO - DRAGAGGIO ZONA 2

file 1114-E-DRX-DRA-ST-02-0.dwg codice 1114-E-DRX-DRA-ST-02-0 scala 1:2000/200

Revisione data causale redatto verificato approvato
0 23/12/2021 Emissione per approvazione Anfibia srl L. de Angelis F. Busola

responsabile delle Integrazioni Specialistiche: Ing. Lucia de Angelis
responsabile del Procedimento: Ing. Matteo Graziani

committente: Autorità di Sistema Portuale del Mare Adriatico centro settentrionale
contraente generale: Consorzio Stabile Grandi Lavori S.c.r.l.
Dredging International

progettisti: TEBENTRAL
FSM ingegneria
SISPI ingegneria