









**LEGENDA**

-  WTG
-  SUPERFICIE ASSERVIMENTO AEREO
-  SUPERFICIE DI ASSERVIMENTO ELETTRODOTTO (Cavidotto MT interrato)
-  SUPERFICIE DI ASSERVIMENTO ELETTRODOTTO (Cavidotto MT interrato-attraversamento in TOC)
-  SUPERFICIE DI OCCUPAZIONE DEFINITIVA
-  SUPERFICIE DI OCCUPAZIONE TEMPORANEA

**COMUNE DI  
MONTEMILONE**  
Foglio 4

**COMUNE DI  
MONTEMILONE**  
Foglio 3

REGIONE  
BASILICATA



COMUNE DI  
MONTEMILONE



COMUNE DI  
VENOSA



Provincia  
Potenza



**PROGETTO DEFINITIVO RELATIVO ALLA REALIZZAZIONE DI UN  
IMPIANTO EOLICO COSTITUITO DA 11 AEROGENERATORI E  
DALLE RELATIVE OPERE DI CONNESSIONE ALLA R.T.N.  
Impianto "GAUDIANO" potenza complessiva 72,6 MW**

PIANO PARTICELLARE DI ESPROPRIO GRAFICO  
Quadro 2.3

ELABORATO  
**A.16.a.18.2.3**

**PROPONENTE:**



**Nausicaa srl**  
Via Tadino 52 - 20124 MILANO  
PI 11052930960  
postmaster@pec.nausicaa-srl.it

**NAUSICAA SRL**  
VIA TADINO 52  
20124 MILANO  
PI 11052930960

*Renaio*

**PROGETTO E SIA:**



**TECH**  
SOCIETA' DI INGEGNERIA &  
SERVIZI PER L'INGEGNERIA

Il DIRETTORE TECNICO  
Dott. Ing. Orazio Tricarico



**CONSULENZA:**

EM./REV.	DATA	REDATTO	VERIFICATO	APPROVATO	DESCRIZIONE
0	MARZO 2022	B.B.	A.A. - O.T.	A.A. - O.T.	Progetto definitivo

SCALA 1:2000