







**COMUNE DI  
MONTEMILONE**  
Foglio 3


**WTG 09**



**LEGENDA**

-  WTG
-  SUPERFICIE ASSERVIMENTO AEREO
-  SUPERFICIE DI ASSERVIMENTO ELETTRODOTTO (Cavidotto MT interrato)
-  SUPERFICIE DI ASSERVIMENTO ELETTRODOTTO (Cavidotto MT interrato-attraversamento in TOC)
-  SUPERFICIE DI OCCUPAZIONE DEFINITIVA
-  SUPERFICIE DI OCCUPAZIONE TEMPORANEA

REGIONE  
BASILICATA



COMUNE DI  
MONTEMILONE



COMUNE DI  
VENOSA



Provincia  
Potenza



**PROGETTO DEFINITIVO RELATIVO ALLA REALIZZAZIONE DI UN  
IMPIANTO EOLICO COSTITUITO DA 11 AEROGENERATORI E  
DALLE RELATIVE OPERE DI CONNESSIONE ALLA R.T.N.  
Impianto "GAUDIANO" potenza complessiva 72,6 MW**

PIANO PARTICELLARE DI ESPROPRIO GRAFICO  
Quadro 7

ELABORATO

**A.16.a.18.7**

PROPONENTE:



**Nausicaa srl**  
Via Tadino 52 - 20124 MILANO  
PI 11052930960  
postmaster@pec.nausicaa-srl.it

**NAUSICAA SRL**  
VIA TADINO 52  
20124 MILANO  
PI 11052930960  
*Rinaldo Felice*

PROGETTO E SIA:



Il DIRETTORE TECNICO  
Dott. Ing. Orazio Tricarico



CONSULENZA:

SCALA 1:2000

EM./REV.	DATA	REDATTO	VERIFICATO	APPROVATO	DESCRIZIONE
1	MARZO 2022	B.B.	A.A. - O.T.	A.A. - O.T.	Progetto definitivo
0	APRILE 2021	B.B.	A.A. - O.T.	A.A. - O.T.	Progetto definitivo