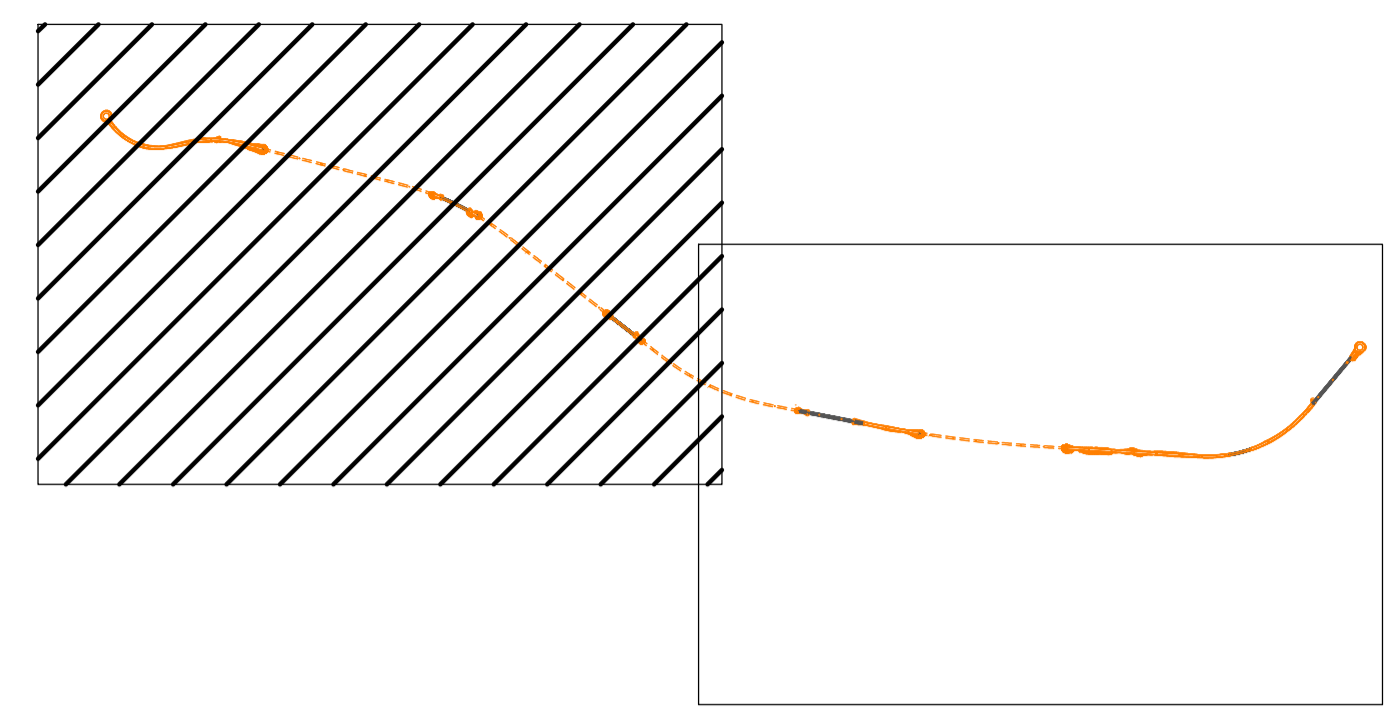


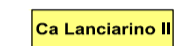






QUADRO D'UNIIONE



LEGENDA:

-  PROGETTO DEFINITIVO 2020  
TRACCIATO CON SEZIONE TIPO C1 (D.M. 05/11/2001)
  -  Siti da PRG
  -  Toponimi
- RISCHIO ARCHEOLOGICO RELATIVO (Fonte: VIARCH ArcheoLab Soc. Coop. del 2011)
-  Rischio Medio-Alto
  -  Rischio Medio
- CAMPAGNA INDAGINI GEONOSTICHE PROGETTO DEFINITIVO 2021
-  SnPz/19 - SnDh/19 Sondaggio a carotaggio continuo
  -  Pzn/19 Pozzetto esplorativo



**Direzione Progettazione e Realizzazione Lavori**

**S.G.C. E78 GROSSETO-FANO  
TRONCO SELCI LAMA - S. STEFANO DI GAIFA  
ADEGUAMENTO A 2 CORSIE DEL TRATTO MERCATELLO SUL METAURO EST -  
S. STEFANO DI GAIFA (LOTTE 5-10)  
VARIANTE DI URBANIA**

<b>PROGETTO DEFINITIVO</b>	cod. AN246
----------------------------	------------

**PROGETTAZIONE: ANAS - DIREZIONE PROGETTAZIONE E REALIZZAZIONE LAVORI**

L'ARCHEOLOGO DEL COORDINAMENTO PROGETTAZIONE  
Dott.ssa Pina Maria DERUGAS  
Elicno IMBAC n. 459  
ELABORATI CARTOGRAFICI  
Dott.ssa Archeologa Paola VIVACQUA - Dott. Archeologo Fabio NEDDU

VISTO:  
IL RESPONSABILE DI PROGETTO  
Arch. Pianificatore Marco COLAZZA  
IL RESPONSABILE DEL PROCEDIMENTO  
Ing. Vincenzo CATONE

PROTOCOLLO	DATA
------------	------

**PROGETTO INDAGINI ARCHEOLOGICHE  
Archeologia**

Report sorveglianza archeologica alle indagini geonostiche  
Planimetria Ubicazioni indagini

CODICE PROGETTO	NOME FILE	REVISIONE	SCALA:
PROGETTO LV. PROG. N. PROG. LO702H D 2001	TOO EG00 GEN PU01_A CODICE ELAB. TOO EG00 GEN PU01	A	1:5.000
D			
C			
B			
A	EMISSIONE	Giugno 2021	
REV.	DESCRIZIONE	DATA	REDATTO VERIFICATO APPROVATO