




LEGENDA

-  CONFINI COMUNALI
-  FUMI, TORRENTI
-  VIABILITÀ PRINCIPALE

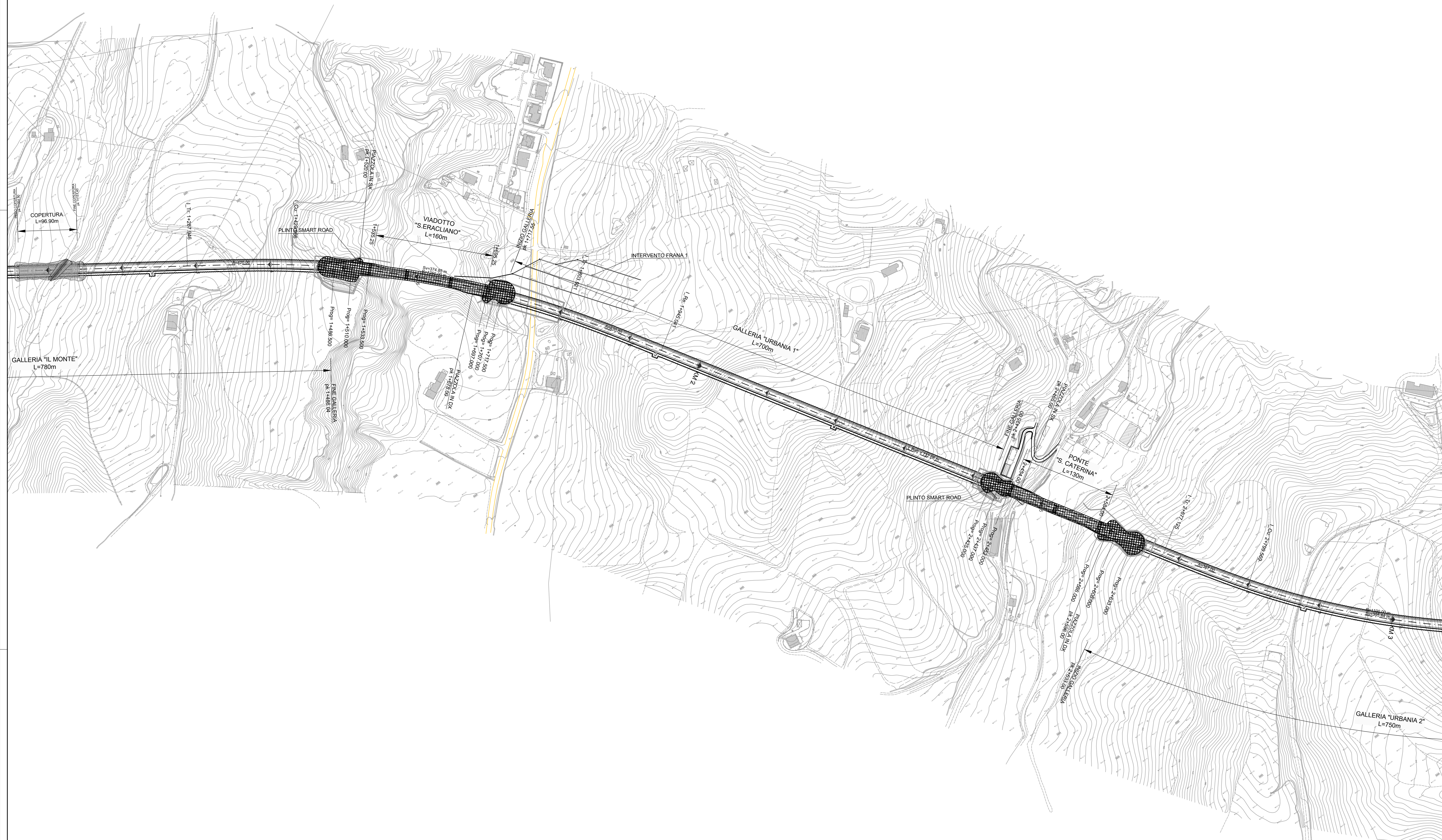
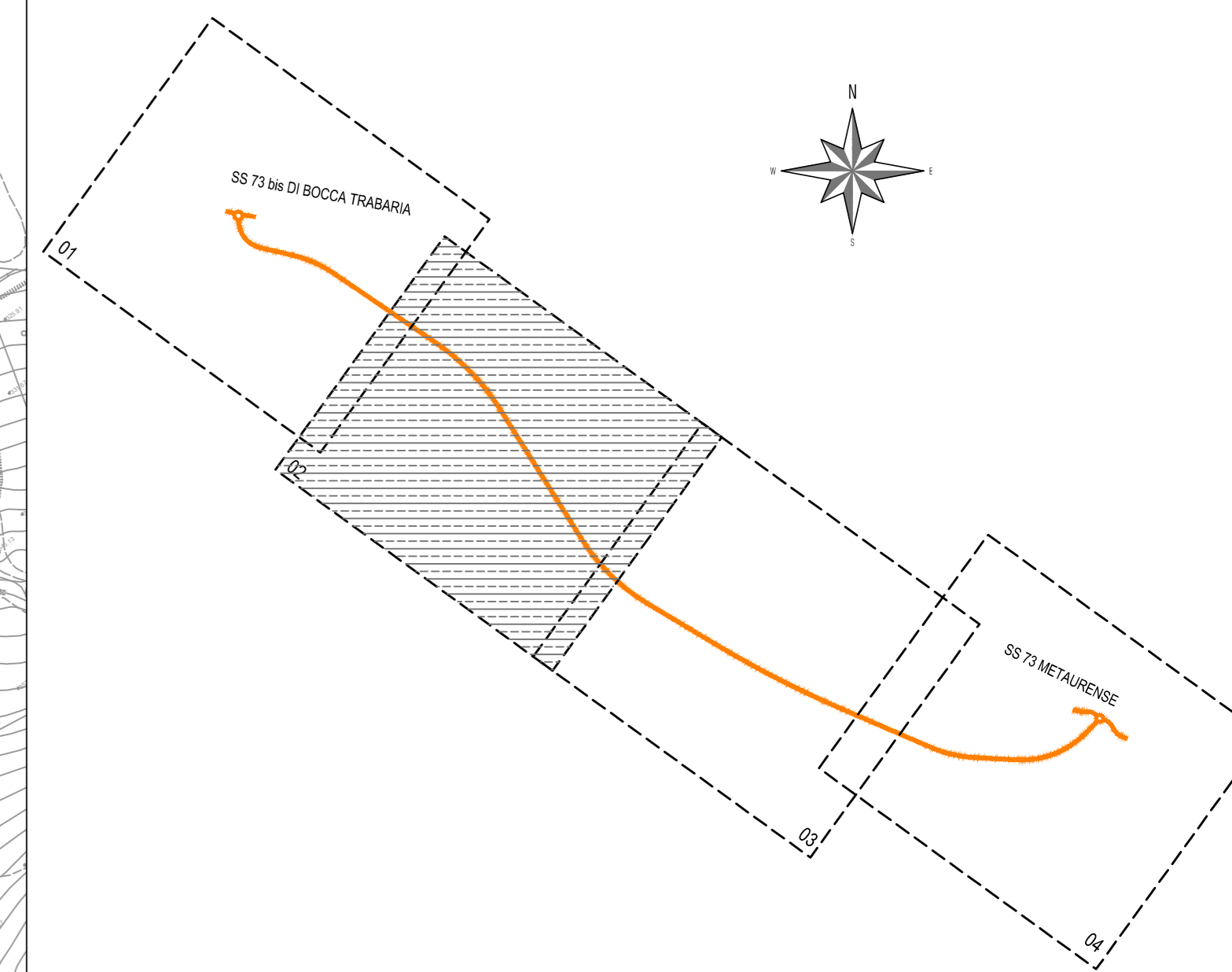


Garantire fino a m. 4,00 dal p.c. mediante bonifica superficiale e profonda a mezzo trivellazioni verticali, in maglia 2,80x2,80, spinte fino a m. 3,00 dal p.c.



Garantire fino a m. 8,00 dal p.c. mediante bonifica superficiale e profonda a mezzo trivellazioni verticali, in maglia 2,80x2,80, spinte fino a m. 7,00 dal p.c.

KEY PLAN



PROVINCIA: PESARO URBINO
COMUNE: URBANIA



Direzione Progettazione e Realizzazione Lavori

S.G.C. E78 GROSSETO - FANO
Tratto Selci Lama (E45) - S. Stefano di Gaifa.
Adeguamento a 2 corsie del tratto della Variante di Urbania

PROGETTO DEFINITIVO

ANAS - DIREZIONE PROGETTAZIONE E REALIZZAZIONE LAVORI

COORDINATORE PER LA SICUREZZA IN FASE DI PROGETTAZIONE Ing. Giuseppe Risto Ordine Ingegneri Provincia di Roma n. 20629	PROGETTISTI SPECIALISTICI Ing. Ambrogio Signorilli Ordine Ingegneri Provincia di Roma n. A35115	PROGETTAZIONE ATI: (Mandatario) GPI INGEGNERIA GESTIONE PROGETTI INGEGNERIA s.r.l. (Mandatario)
IL GEOD. DSG Dott. Geol. Salvatore Marino Ordine dei geologi della Regione Lazio n. 3069	Ing. Moreno Panfilii Ordine Ingegneri Provincia di Perugia n. A2657	cooprogetti (Mandatario)
VISTO: IL RESP. DEL PROCEDIMENTO Ing. Vincenzo Galone	Ing. Claudio... Ordine Ingegneri Provincia di Roma n. 15754	engeko (Mandatario)
VISTO: IL RESP. DEL PROGETTO Arch. Panfil. Marco Calzavara	Dott. Ing. GIORGIO GUIDUCCI Ordine Ingegneri Provincia di Roma n. 20629	AIM (Mandatario)

STUDI E INDAGINI
Bonifica Ordigni Bellici

Planimetria - Tav. 2 di 4

CODICE PROGETTO	PROGETTO	LV. PROC.	ANNO	NOME FILE	REVISIONE	SCALA
D	D	2	22	TOOSIOCANPL02_B	B	1:2.000
CODICE ELAB.	T O O S I O C A N P L O 2					
REV.	DESCRIZIONE	DATA	REDATTO	VERIFICATO	APPROVATO	
B	Rev. It.U.0039705 24/01/22 e It.U.0057794 01/02/22	Feb. '22	Pardo	Vermiglio	Guiducci	
A	Emissione	Dic. '21	Pardo	Vermiglio	Guiducci	