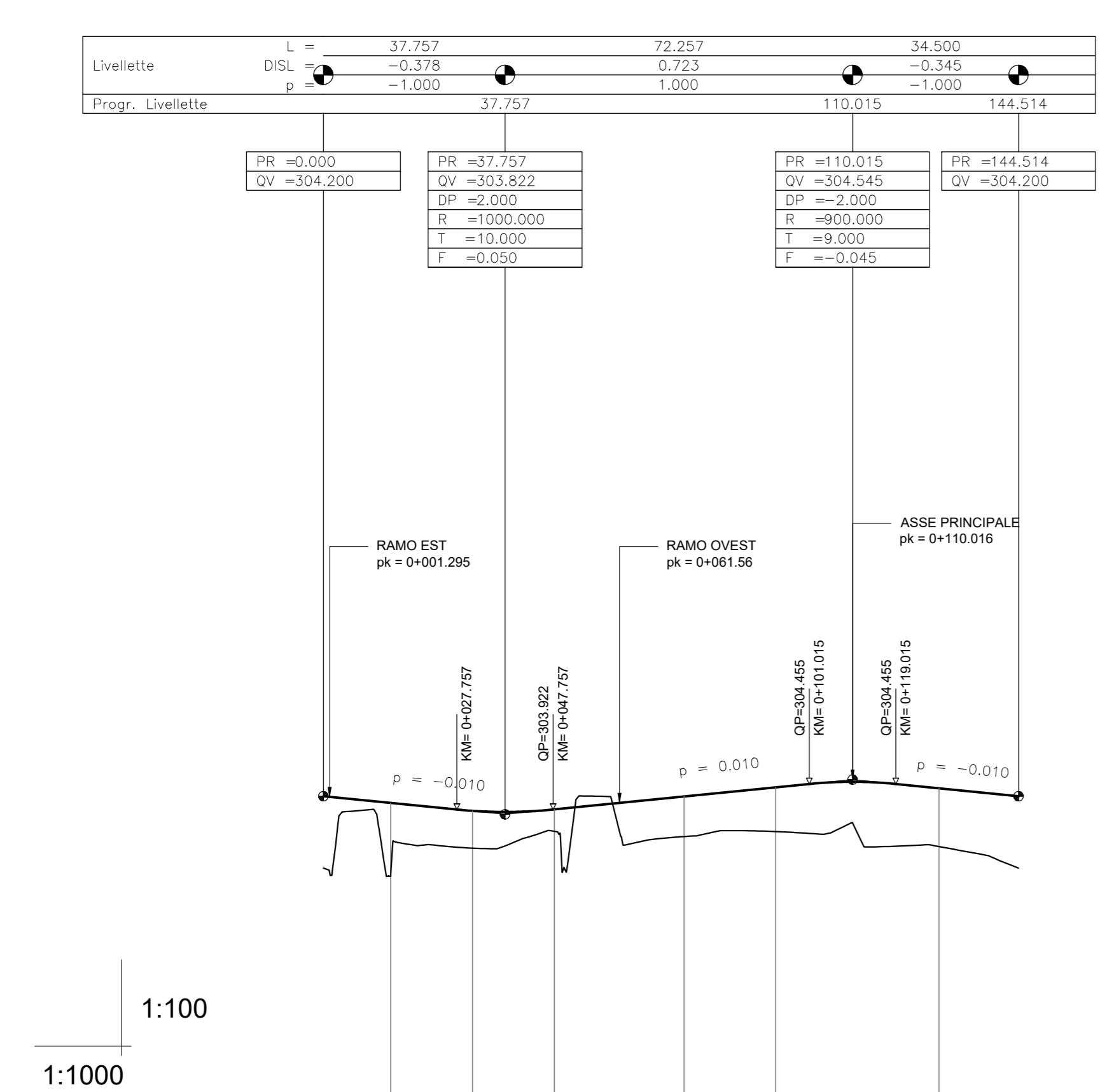
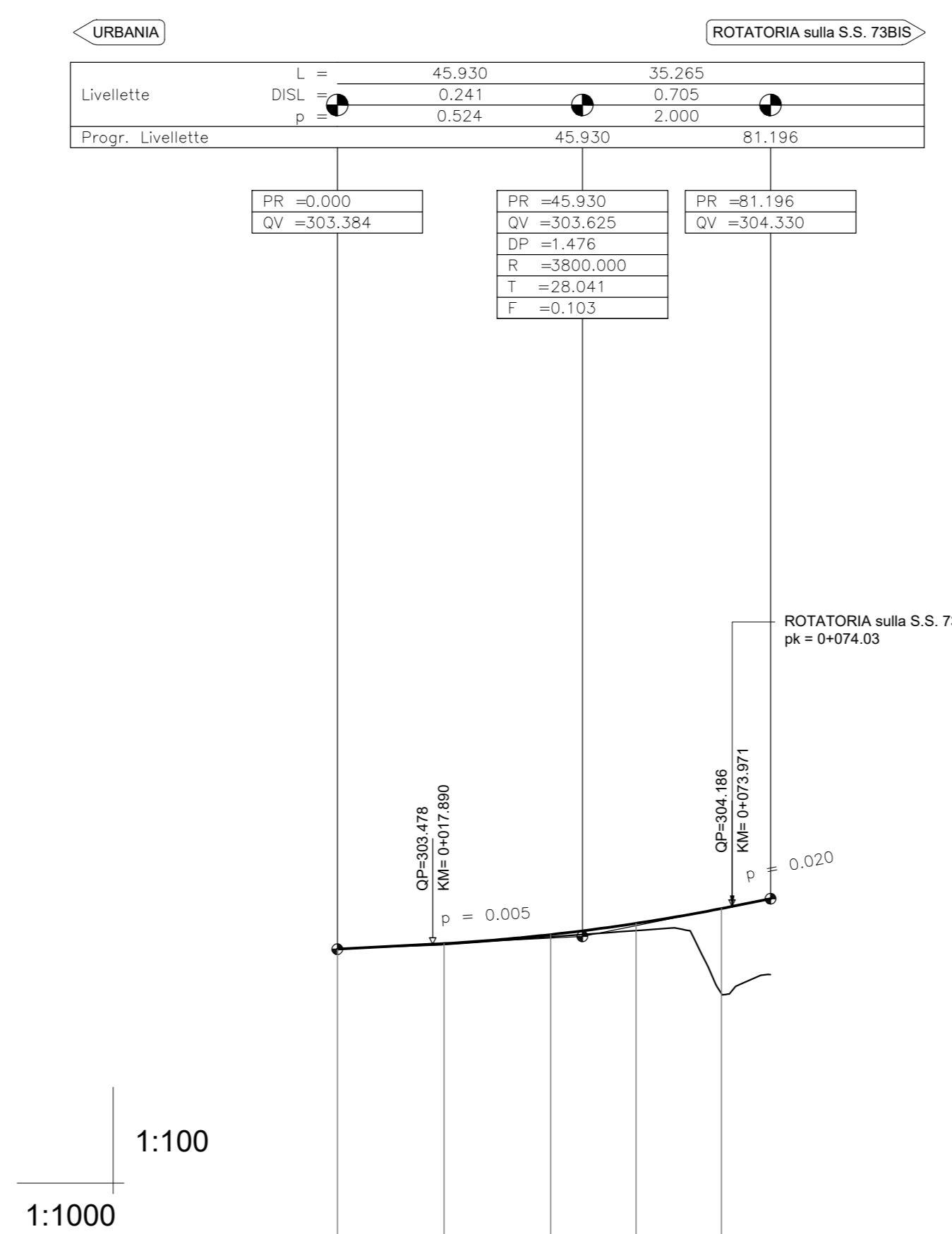


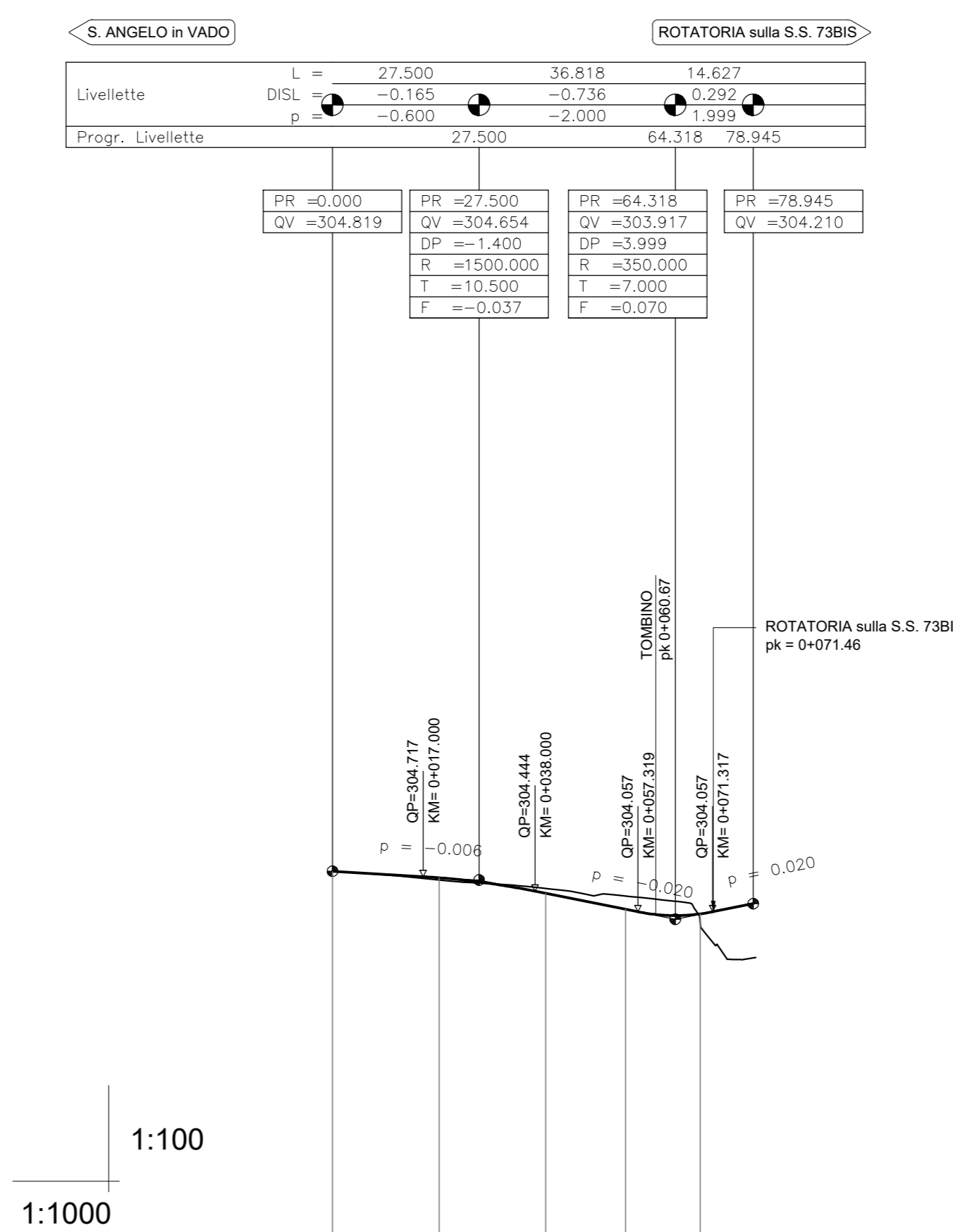
Rotatoria sulla S.S. 73BIS



Ramo Est



Ramo Ovest



Q. R. = 295.00 m

QUOTE PROGETTO	302.579	303.600	303.875	303.925	304.195	304.305
QUOTE TERRENO	302.579	303.701	303.875	303.925	304.195	304.305
ETTOMETRICHE	0+000.00 -> 0+110.00					
DIST. PARZIALI	17.00	17.00	27.00	19.00	34.00	
PROGRESSIVE	14.00	31.00	48.00	75.00	94.00	128.00
ANDAMENTO PLANIMETRICO	R=23.00 Lc 144.52					
ANDAMENTO CIGLI	-2.0% (SX) / -2.0% (DX)					

Q. R. = 295.00 m

QUOTE PROGETTO	303.384	303.350	303.472	303.490	303.658	303.734	303.869	303.147
QUOTE TERRENO	303.384	303.350	303.472	303.490	303.658	303.734	303.869	303.147
ETTOMETRICHE	0+000.00 -> 0+100.00							
DIST. PARZIALI	20.00	20.00	16.00	16.00				
PROGRESSIVE	0.00	20.00	40.00	56.00	72.00			
ANDAMENTO PLANIMETRICO	L 27.10 R=120.00 Lc 10.03 L 5.59 A=50.00 A=48.00 A=48.00 Ls 20.83 Ls 17.63							
ANDAMENTO CIGLI	-2.5% / -2.5% / -2.5% / -7.0% / 0.8% / 0.3% / -1.0% / -1.5%							

Q. R. = 295.00 m

QUOTE PROGETTO	304.819	304.698	304.495	304.404	304.104	303.827	304.019
QUOTE TERRENO	304.819	304.698	304.495	304.404	304.104	303.827	304.019
ETTOMETRICHE	0+000.00 -> 0+100.00						
DIST. PARZIALI	20.00	20.00	15.00	14.00			
PROGRESSIVE	0.00	20.00	40.00	55.00	69.00		
ANDAMENTO PLANIMETRICO	L 19.82 A=50.00 R=100.00 A=45.00 Lc 10.99 Ls 20.25 L 3.34						
ANDAMENTO CIGLI	-2.5% / -2.5% / -2.5% / -7.0% / 2.5% / 0.7% / 0.5%						

Sanas
 GRUPPO FS ITALIANE
 Direzione Progettazione e Realizzazione Lavori

S.G.C. E78 GROSSETO - FANO
 Tratto Selci Lama (E45) - S. Stefano di Gaifa.
 Adeguamento a 2 corsie del tratto della Variante di Urbania

PROGETTO DEFINITIVO

ANAS - DIREZIONE PROGETTAZIONE E REALIZZAZIONE LAVORI

COORDINATORE PER LA SICUREZZA IN FASE DI PROGETTAZIONE Ing. Giuseppe Resto Ordine Ingegneri Provincia di Roma n. 20629	PROGETTISTI SPECIALISTICI (Mandatari) Ing. Ambrogio Signorilli Ordine Ingegneri Provincia di Roma n. A35111 Ing. Moreno Panfilii Ordine Ingegneri Provincia di Perugia n. A2657	PROGETTAZIONE ATI: GPI INGEGNERIA GESTIONE PROGETTI INGEGNERIA srl costruttori engeko
IL GEOLOGO Dott. Geol. Salvatore Marino Ordine dei geologi della Regione Lazio n. 1069	INGEGNERE RESPONSABILE DELL'INTEGRAZIONE E DELLE BRISTAZIONI SPECIALISTICHE (DPR/207/10 ART 15 COMMA 1) Ing. Claudio Müller Ordine Ingegneri Provincia di Roma n. 1069	
VISTO: IL RESP. DEL PROCEDIMENTO Ing. Vincenzo Galone	VISTO: IL RESP. DEL PROGETTO Arch. Prof. Marco Calzavara	Dott. Ing. GIORGIO GUIDUCCI Ordine Ingegneri Provincia di Roma n. 14035

PROGETTO DELL'INFRASTRUTTURA
 INTERSEZIONI E SVINCOLI
 ROTATORIA SULLA S.S 73BIS
 Profili Longitudinali

CODICE PROGETTO	PROGETTO	LIV. PROC.	ANNO	NOME FILE	REVISIONE	SCALA								
DIPAN247	D	2	22	V01PS01TRAFPO1_A	A	1:1000/100								
ELAB.	V	O	1	P	S	O	1	T	R	A	F	P	O	1
D														
C														
B														
A	Emissione	Dic.'21	Maggiore	Resto	Guiducci									
REV.	DESCRIZIONE	DATA	REDATTO	VERIFICATO	APPROVATO									