Rotatoria sulla S.S. 73BIS

AREA
Scavo: 2.70 mq
Rilevato: 3.16 mq
Inerbimento: 9.31 mq
Scotico: 1.40 mq
Bonifica: 3.50 mq
Riempimento : 4.81 mq
Prep. p. posa: 7.00 ml
Comp. scavo: 5.52 ml
Gradonatura: 0.00 ml

PROGRESSIVA 0+014.000

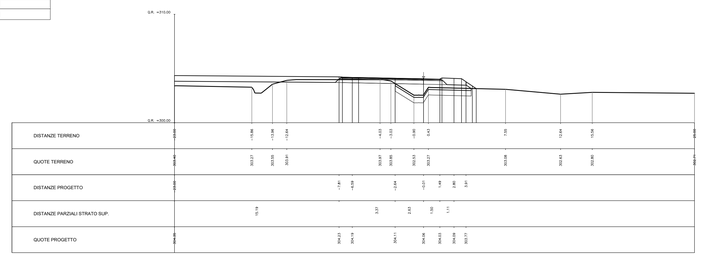

AREA
Scavo: 3.04 mq
Rilevato: 3.99 mq
Inerbimento: 9.31 mq
Scotico: 2.52 mq
Bonifica: 6.31 mq
Riempimento : 2.99 mq
Prep. p. posa: 12.60 ml
Comp. scavo: 0.00 ml
Gradonatura: 0.00 ml

PROGRESSIVA 0+031.000

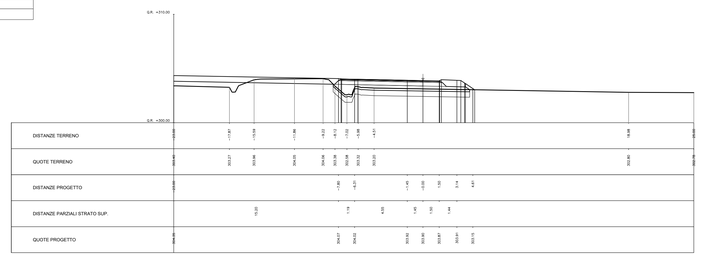

AREA
Scavo: 5.17 mq
Rilevato: 5.07 mq
Inerbimento: 9.19 mq
Scotico: 0.56 mq
Bonifica: 0.00 mq
Riempimento : 3.71 mq
Prep. p. posa: 2.81 ml
Comp. scavo: 4.67 ml
Gradonatura: 0.00 ml

PROGRESSIVA 0+048.000

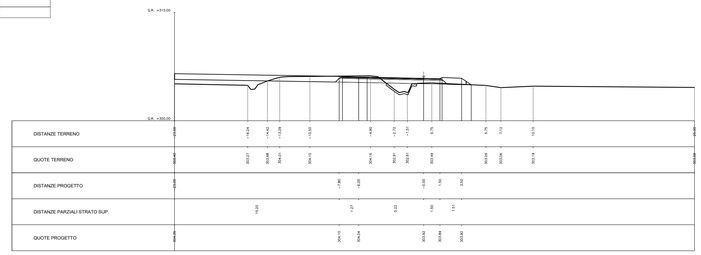

AREA
Scavo: 0.00 mq
Rilevato: 4.41 mq
Inerbimento: 9.22 mq
Scotico: 2.76 mq
Bonifica: 6.91 mq
Riempimento : 7.28 mq
Prep. p. posa: 12.32 ml
Comp. scavo: 0.00 ml
Gradonatura: 0.00 ml

PROGRESSIVA 0+075.000

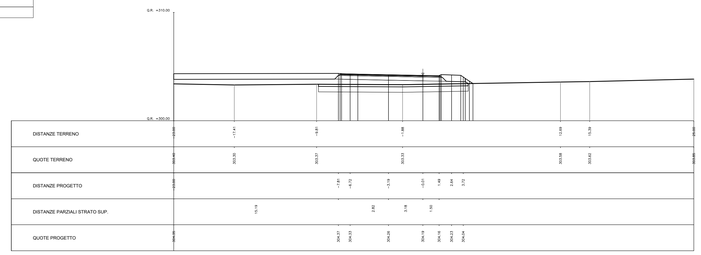

AREA
Scavo: 0.00 mq
Rilevato: 5.75 mq
Inerbimento: 9.24 mq
Scotico: 2.80 mq
Bonifica: 7.00 mq
Riempimento : 8.42 mq
Prep. p. posa: 12.50 ml
Comp. scavo: 0.00 ml
Gradonatura: 0.00 ml

PROGRESSIVA 0+094.000

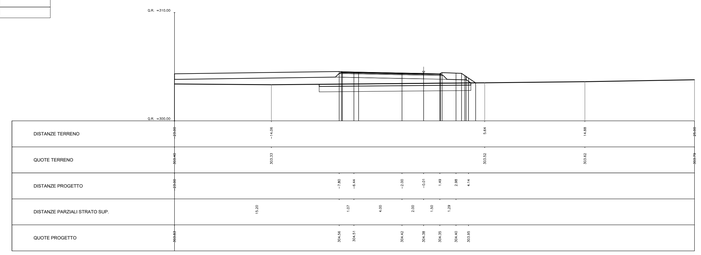

AREA
Scavo: 0.00 mq
Rilevato: 9.32 mq
Inerbimento: 9.39 mq
Scotico: 2.89 mq
Bonifica: 7.24 mq
Riempimento : 9.85 mq
Prep. p. posa: 12.97 ml
Comp. scavo: 0.00 ml
Gradonatura: 0.00 ml

PROGRESSIVA 0+128.000

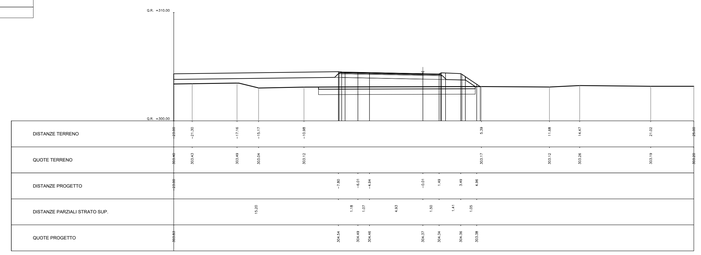

RAMO OVEST

AREA
Scavo: 5.61 mq
Rilevato: 0.99 mq
Inerbimento: 3.08 mq
Scotico: 0.28 mq
Bonifica: 0.00 mq
Prep. p. posa: 2.40 ml
Comp. scavo: 8.45 ml
Gradonatura: 0.00 ml

RAMO OVEST - PROGRESSIVA 0+000.000

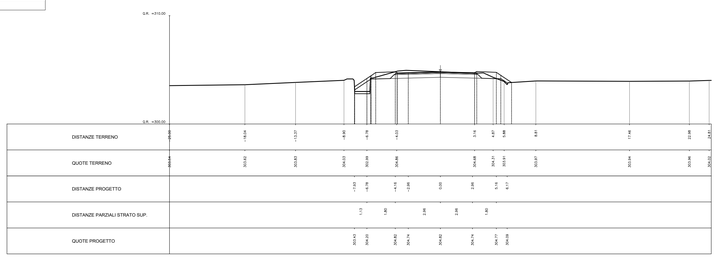

AREA
Scavo: 4.21 mq
Rilevato: 1.08 mq
Inerbimento: 2.73 mq
Scotico: 0.79 mq
Bonifica: 0.00 mq
Prep. p. posa: 3.97 ml
Comp. scavo: 8.69 ml
Gradonatura: 0.00 ml

RAMO OVEST - PROGRESSIVA 0+020.000

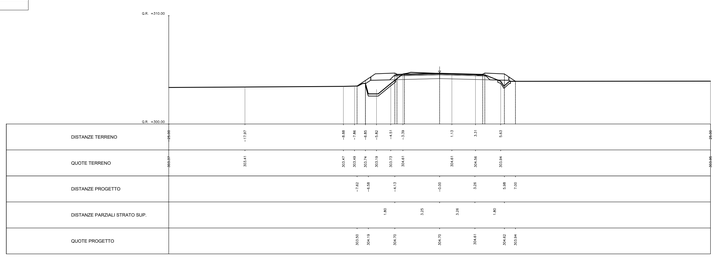

anas
GRUPPO FS ITALIANE

Direzione Progettazione e Realizzazione Lavori

S.G.C. E78 GROSSETO - FANO
Tratto Selci Lama (E45) - S. Stefano di Gaifa.
Adeguamento a 2 corsie del tratto della Variante di Urbania

PROGETTO DEFINITIVO

ANAS - DIREZIONE PROGETTAZIONE E REALIZZAZIONE LAVORI

COORDINATORE PER LA SICUREZZA IN FASE DI PROGETTAZIONE
Ing. Giuseppe Resta
Ordine Ingegneri Provincia di Roma n. 20629

IL GEOLOGO
Dott. Geol. Salvatore Marino
Ordine dei geologi della Regione Lazio n. 1069

VISTO: IL RESP. DEL PROCEDIMENTO
Ing. Vincenzo Catone

VISTO: IL RESP. DEL PROGETTO
Arch.Pianif. Marco Colazza

I PROGETTISTI SPECIALISTICI
Ing. Ambrogio Signorelli
Ordine Ingegneri Provincia di Roma n. A35111
Ing. Moreno Panfili
Ordine Ingegneri Provincia di Perugia n. A2657
Ing. Claudio Muller
Ordine Ingegneri Provincia di Roma n. 20649
Ing. Giuseppe Cocozza
Ordine Ingegneri Provincia di Roma n. 20649

PROGETTAZIONE ATI:
(Mandataria) GPI INGEGNERIA — GESTIONE PROGETTI INGEGNERIA srl
(Mandante) consorzio cooprogetti
(Mandante) engeko
(Mandante) SAIM Studio di Ingegneria e Geografia Associato

IL PROGETTISTA E RESPONSABILE DELL'INTEGRAZIONE DELLE PRESTAZIONI SPECIALISTICHE. (DPR207/10 ART 15 COMMA 7)
Dott. Ing. GIORGIO GUIDUCCI
Ordine Ingegneri Provincia di Roma n. 14035

DOTT. ING. GIORGIO GUIDUCCI ORDINE INGEGNERI PROV. ROMA n. 14035

INTERSEZIONI E SVINCOLI
ROTATORIA SULLA S.S. 73BIS
Sezioni Trasversali – Tav. 1 di 2

CODICE PROGETTO (PROGETTO / LIV.PROG. / ANNO)	NOME FILE	REVISIONE	SCALA
DPAN247 D 22	CODICE ELAB. V01PS01TRASZ01_A	A	1:200

REV.	DESCRIZIONE	DATA	REDATTO	VERIFICATO	APPROVATO
D					
C					
B					
A	Emissione	Dic.'21	Maggiore	Resta	Guiducci