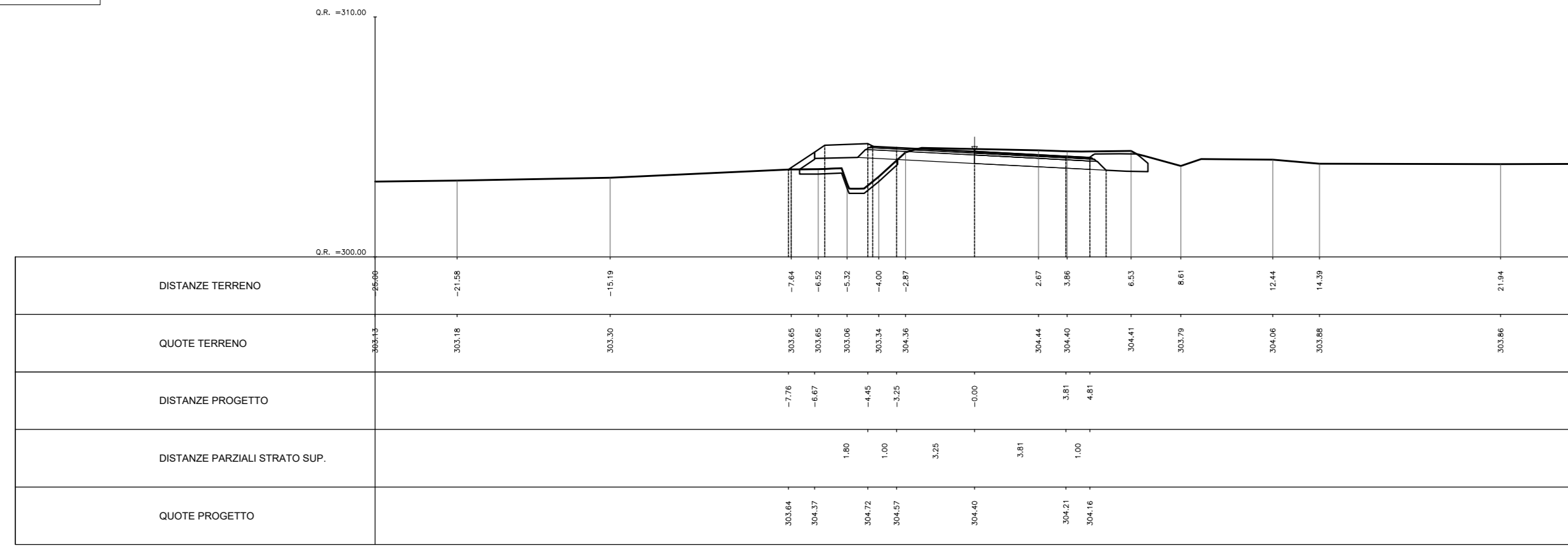


RAMO OVEST

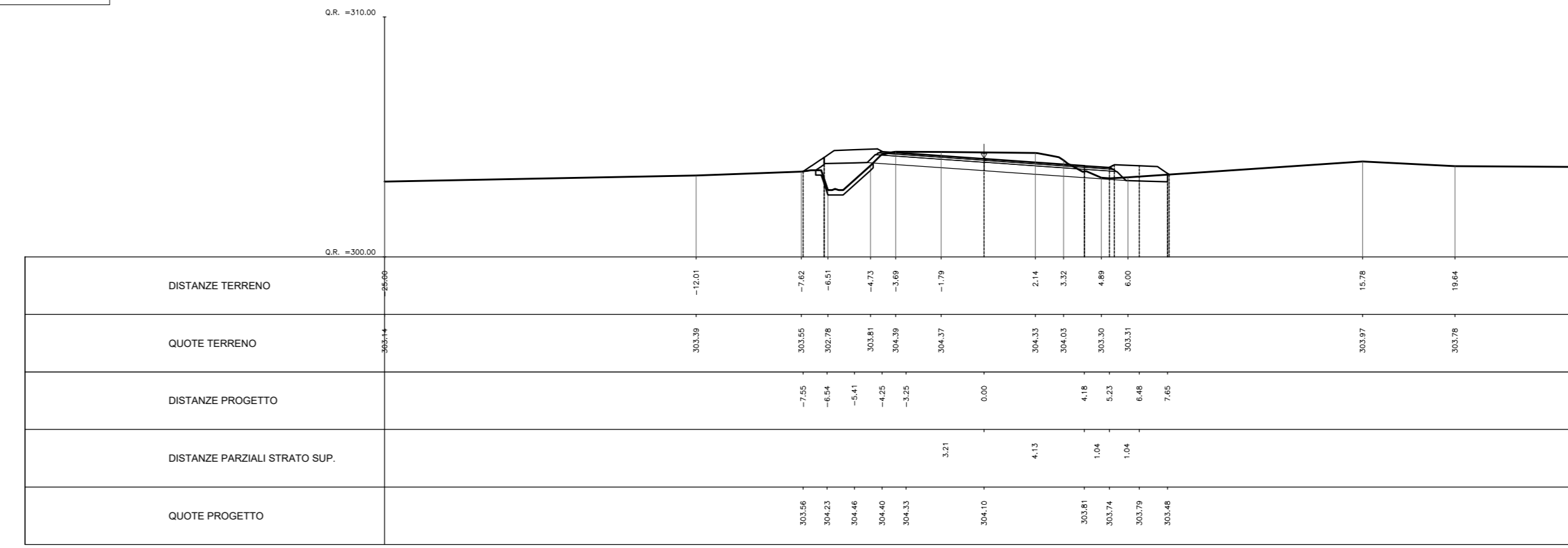
AREA	
Scavo:	6.70 mq
Rilevato:	2.64 mq
Inerbimento:	2.76 mq
Scotico:	0.82 mq
Bonifica:	0.00 mq
Prep. p. posa:	4.09 ml
Comp. scavo:	8.69 ml
Gradonatura:	0.00 ml

RAMO OVEST - PROGRESSIVA 0+040.000



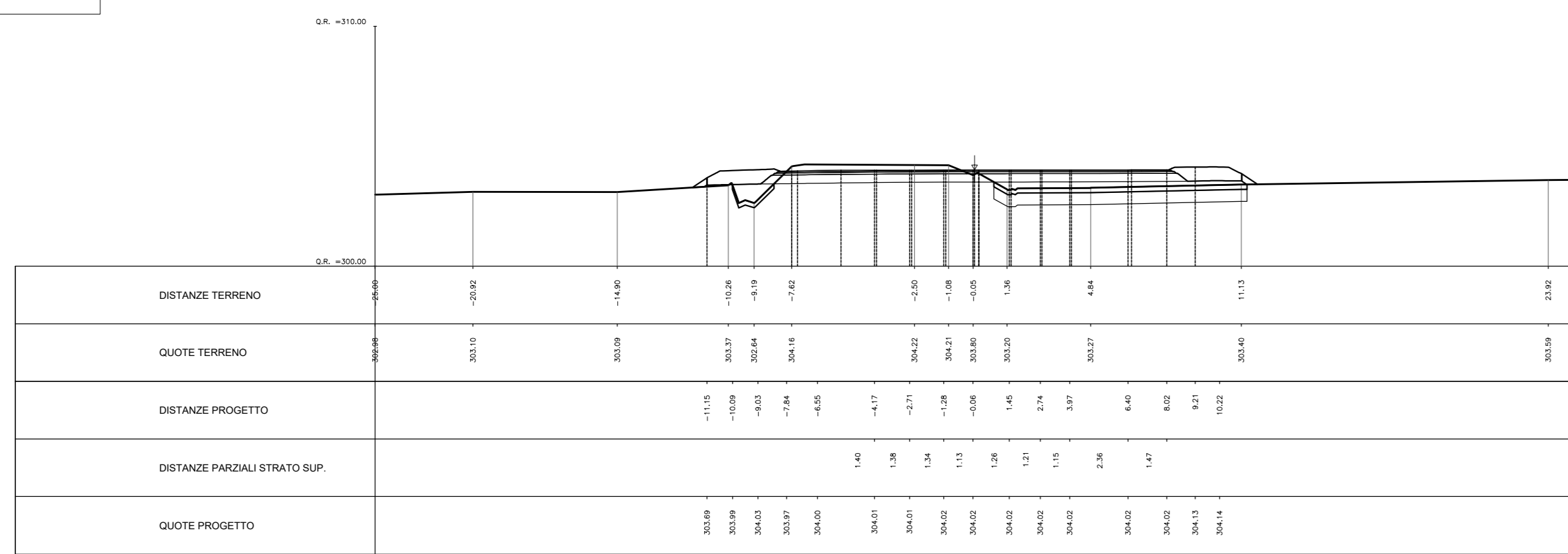
AREA	
Scavo:	6.39 mq
Rilevato:	1.63 mq
Inerbimento:	2.51 mq
Scotico:	0.49 mq
Bonifica:	0.00 mq
Prep. p. posa:	2.39 ml
Comp. scavo:	10.54 ml
Gradonatura:	0.00 ml

RAMO OVEST - PROGRESSIVA 0+055.000



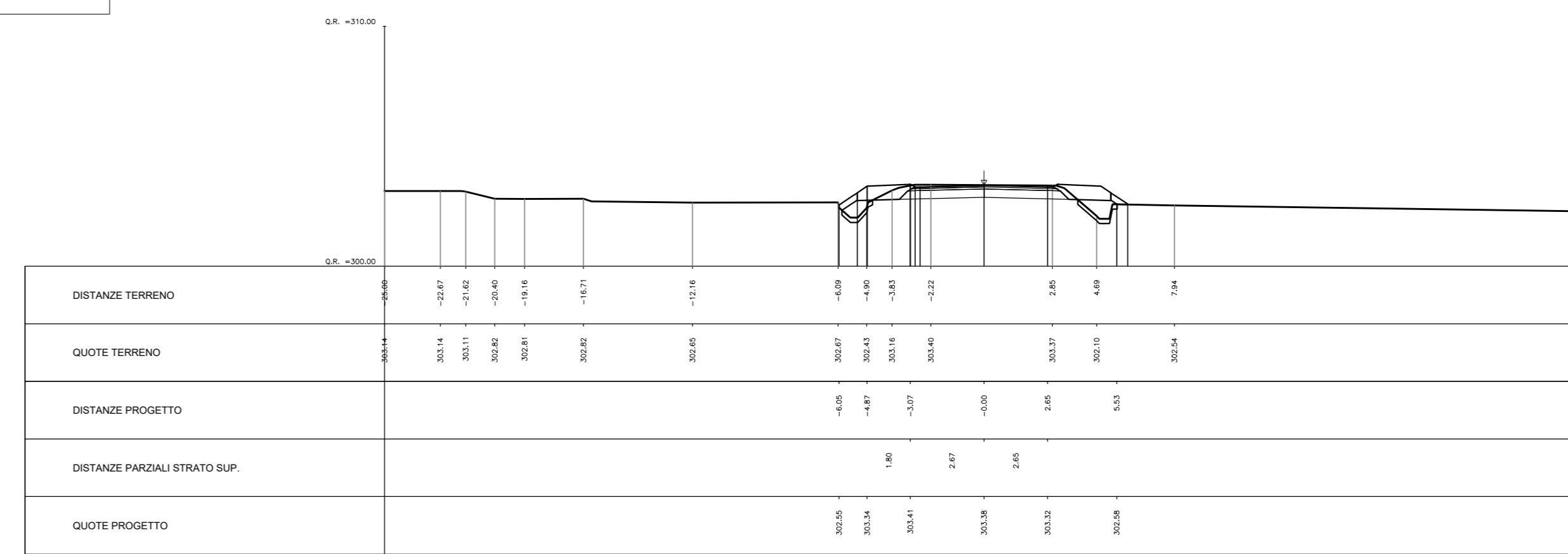
AREA	
Scavo:	5.84 mq
Rilevato:	3.25 mq
Inerbimento:	3.17 mq
Scotico:	2.46 mq
Bonifica:	3.28 mq
Prep. p. posa:	12.27 ml
Comp. scavo:	9.17 ml
Gradonatura:	0.00 ml

RAMO OVEST - PROGRESSIVA 0+069.000



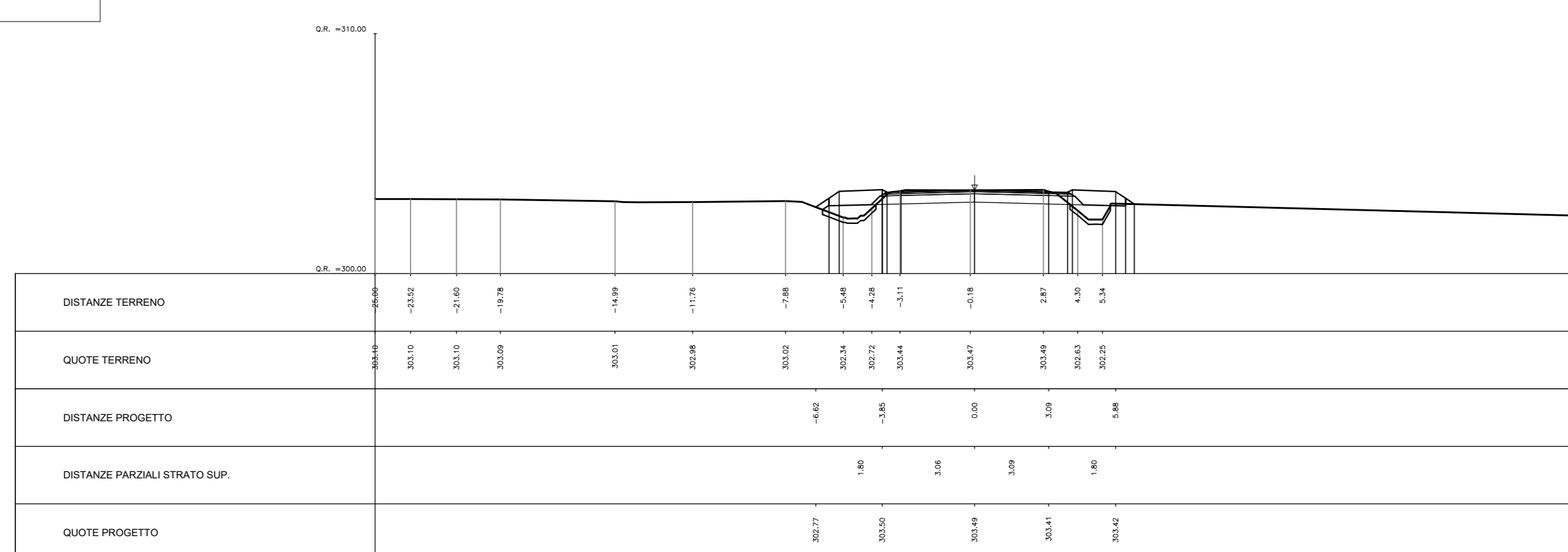
AREA	
Scavo:	4.16 mq
Rilevato:	1.24 mq
Inerbimento:	2.75 mq
Scotico:	0.58 mq
Bonifica:	0.00 mq
Prep. p. posa:	2.92 ml
Comp. scavo:	8.56 ml
Gradonatura:	0.00 ml

RAMO EST - PROGRESSIVA 0+000.000



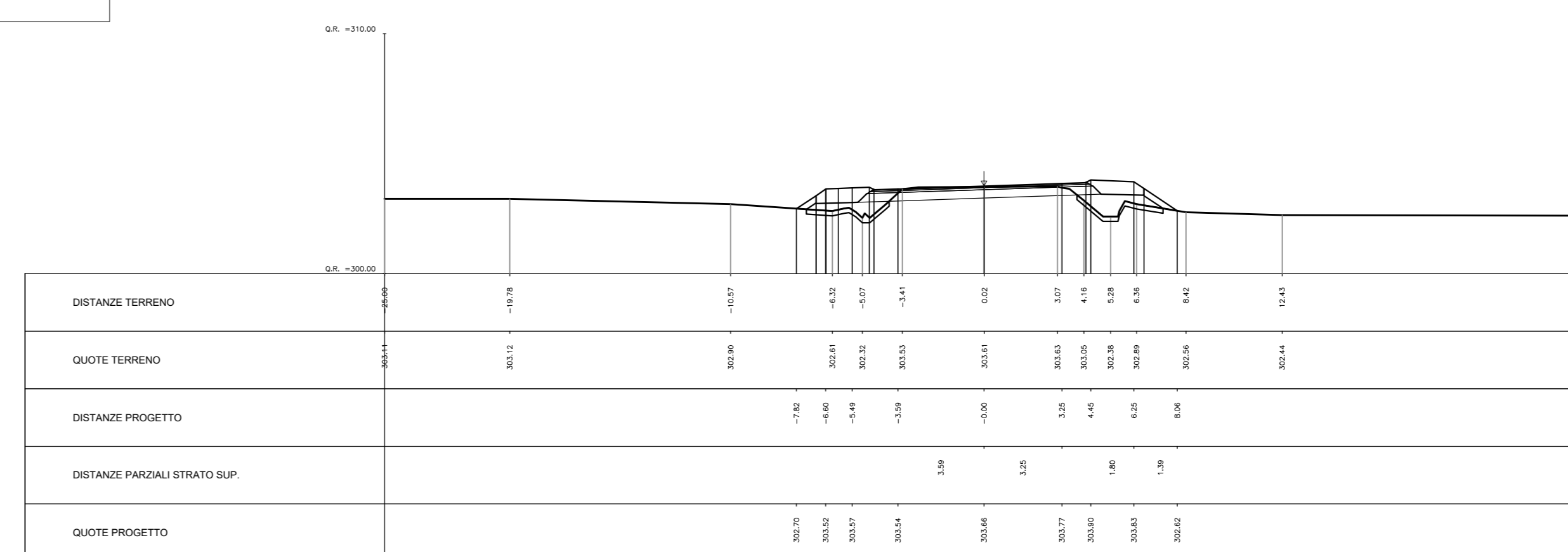
AREA	
Scavo:	4.03 mq
Rilevato:	1.51 mq
Inerbimento:	2.55 mq
Scotico:	0.78 mq
Bonifica:	0.00 mq
Prep. p. posa:	3.90 ml
Comp. scavo:	8.10 ml
Gradonatura:	0.00 ml

RAMO EST - PROGRESSIVA 0+020.000



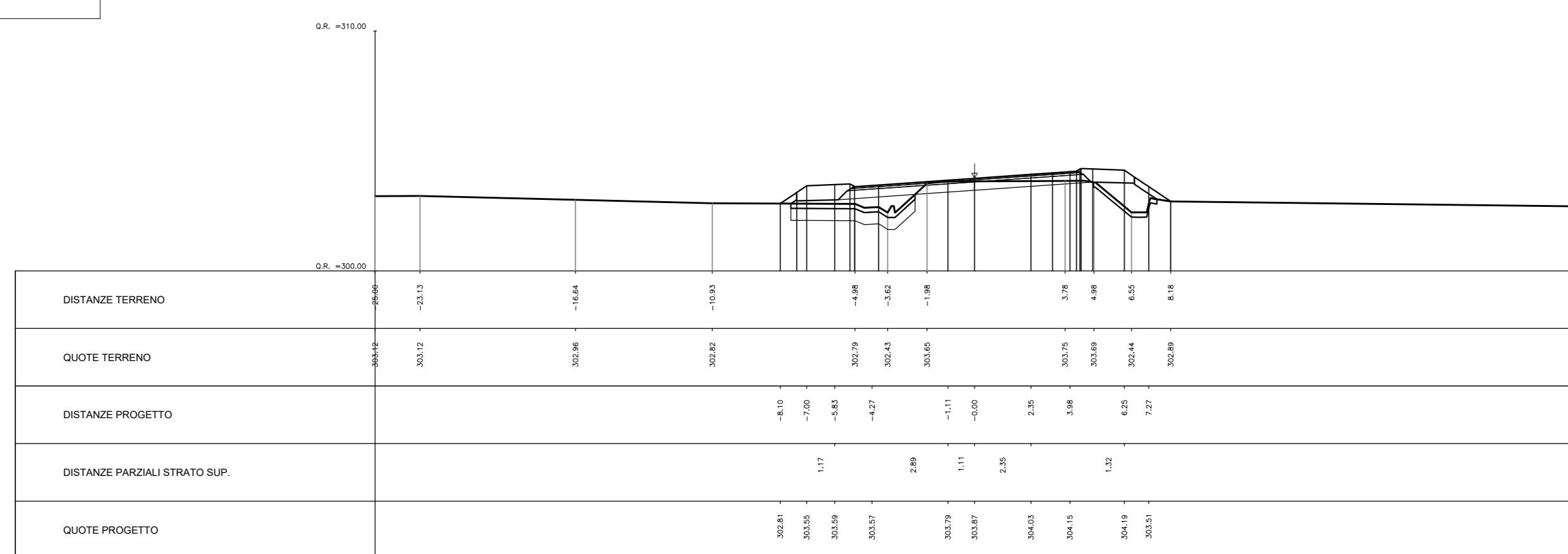
AREA	
Scavo:	3.37 mq
Rilevato:	2.81 mq
Inerbimento:	2.83 mq
Scotico:	1.44 mq
Bonifica:	0.00 mq
Prep. p. posa:	7.04 ml
Comp. scavo:	9.84 ml
Gradonatura:	0.00 ml

RAMO EST - PROGRESSIVA 0+040.000



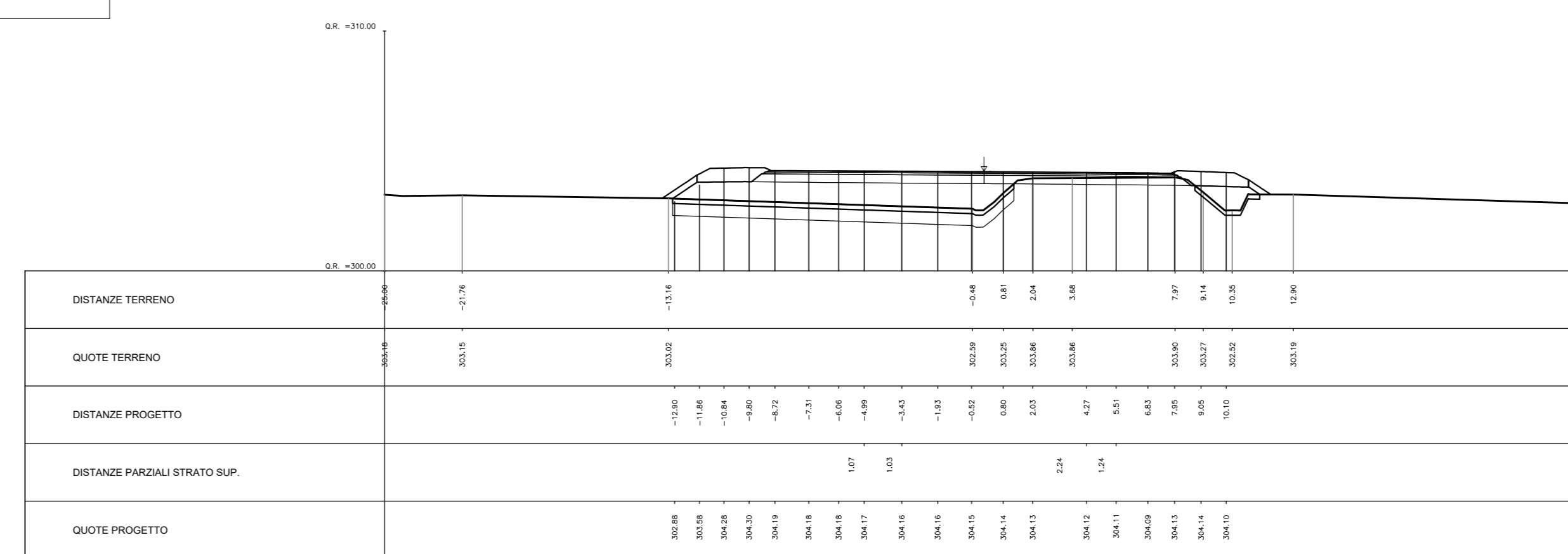
AREA	
Scavo:	2.00 mq
Rilevato:	3.08 mq
Inerbimento:	2.84 mq
Scotico:	1.62 mq
Bonifica:	2.59 mq
Prep. p. posa:	7.82 ml
Comp. scavo:	7.35 ml
Gradonatura:	0.00 ml

RAMO EST - PROGRESSIVA 0+056.000



AREA	
Scavo:	1.87 mq
Rilevato:	13.47 mq
Inerbimento:	3.61 mq
Scotico:	3.39 mq
Bonifica:	7.11 mq
Prep. p. posa:	16.93 ml
Comp. scavo:	7.40 ml
Gradonatura:	0.00 ml

RAMO EST - PROGRESSIVA 0+072.000



Direzione Progettazione e Realizzazione Lavori

S.G.C. E78 GROSSETO - FANO
Tratto Selci Lama (E45) - S. Stefano di Gaifa.
Adeguamento a 2 corsie del tratto della Variante di Urbania

PROGETTO DEFINITIVO

ANAS - DIREZIONE PROGETTAZIONE E REALIZZAZIONE LAVORI		
COORDINATORE PER LA SICUREZZA IN FASE DI PROGETTAZIONE Ing. Giuseppe Resto Ordine Ingegneri Provincia di Roma n. 20629	PROGETTISTI SPECIALISTICI Ing. Ambrogio Signorilli Ordine Ingegneri Provincia di Roma n. A35115 Ing. Moreno Panfili Ordine Ingegneri Provincia di Perugia n. A2657	PROGETTAZIONE ATI: (Mandatario) GPI INGEGNERIA GESTIONE PROGETTI INGEGNERIA s.r.l. (Mandatario) cooprogetti (Mandatario) engeko (Mandatario) INGENIERIA
IL GEODOLGO Dott. Geol. Salvatore Marino Ordine dei geologi della Regione Lazio n. 3069	Ing. Claudio Müller Ordine Ingegneri Provincia di Roma n. 3069	IL PROGETTISTA E RESPONSABILE DELL'INTEGRAZIONE DELLE PRESTAZIONI SPECIALISTICHE (DPR/207/20 ART 15 COMMA 2) Dott. Ing. GIORGIO GUIDUCCI Ordine Ingegneri Provincia di Roma n. 14035
VISTO: IL RESP. DEL PROCEDIMENTO Ing. Vincenzo Gatone	Ing. Giuseppe Resto Ordine Ingegneri Provincia di Roma n. 20629	
VISTO: IL RESP. DEL PROGETTO Arch. Pininf. Marco Calzavara		

INTERSEZIONI E SVINCOLI
ROTATORIA SULLA S.S. 73BIS
Sezioni Trasversali - Tav. 2 di 2

CODICE PROGETTO	NOME FILE	REVISIONE	SCALA
PROGETTO DIPAN247	UV.PROG. ANNO D 22	V01P501TRAS202_A	
ELAB. DIPAN247			1:200
D			
C			
B			
A	Emisione	Dic.'21	Maggiore
REV.	DESCRIZIONE	DATA	REDAITTO VERIFICATO APPROVATO
			Resto Guiducci