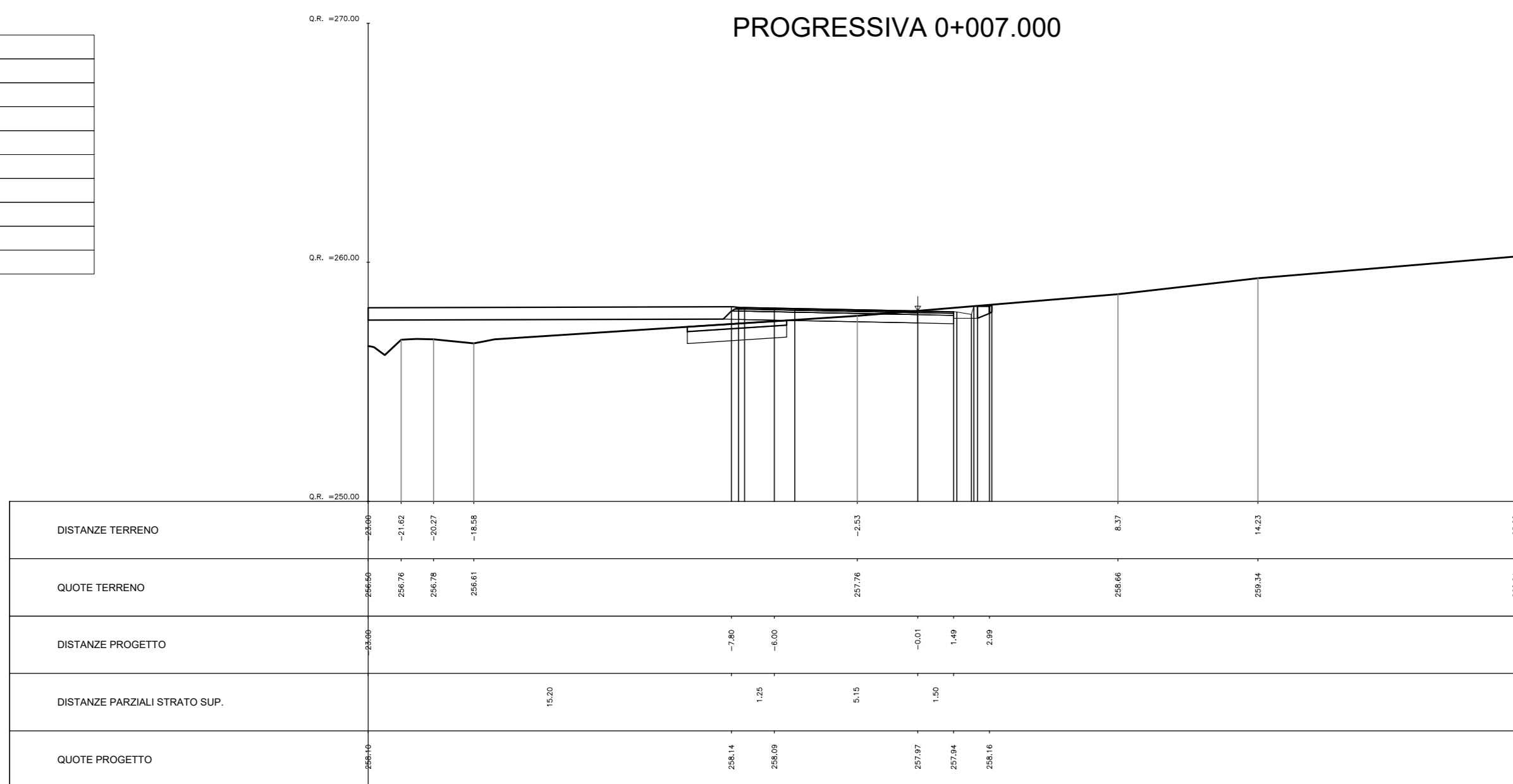
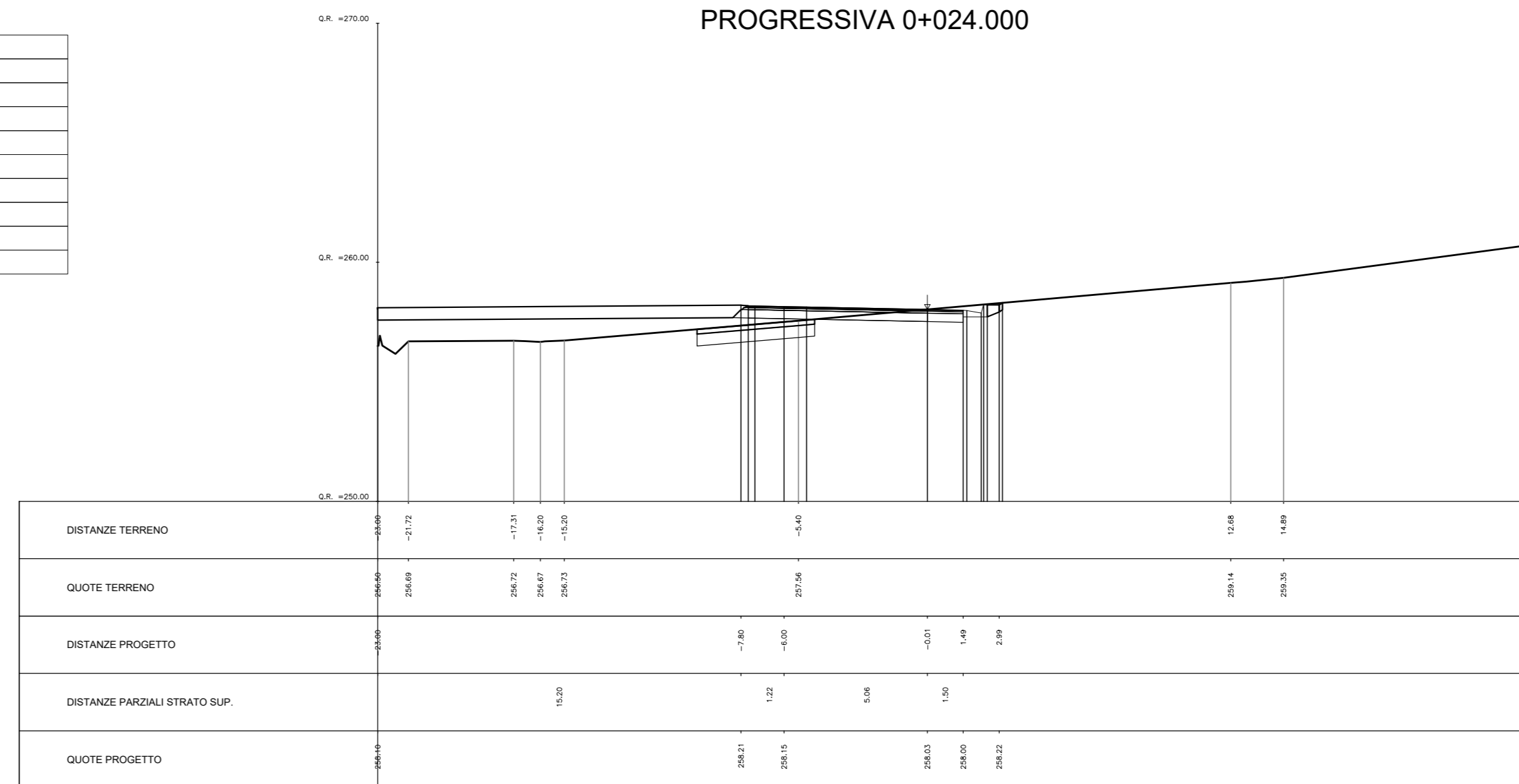


Rotatoria sulla S.P. METAURENSE N.4


AREA	
Scavo:	2.93 mq
Rilevato:	0.30 mq
Inerbimento:	6.12 mq
Scotico:	0.83 mq
Bonifica:	2.08 mq
Riempimento:	10.00 mq
Prep. p. posa:	2.66 ml
Comp. scavo:	6.98 ml
Gradonatura:	0.00 ml



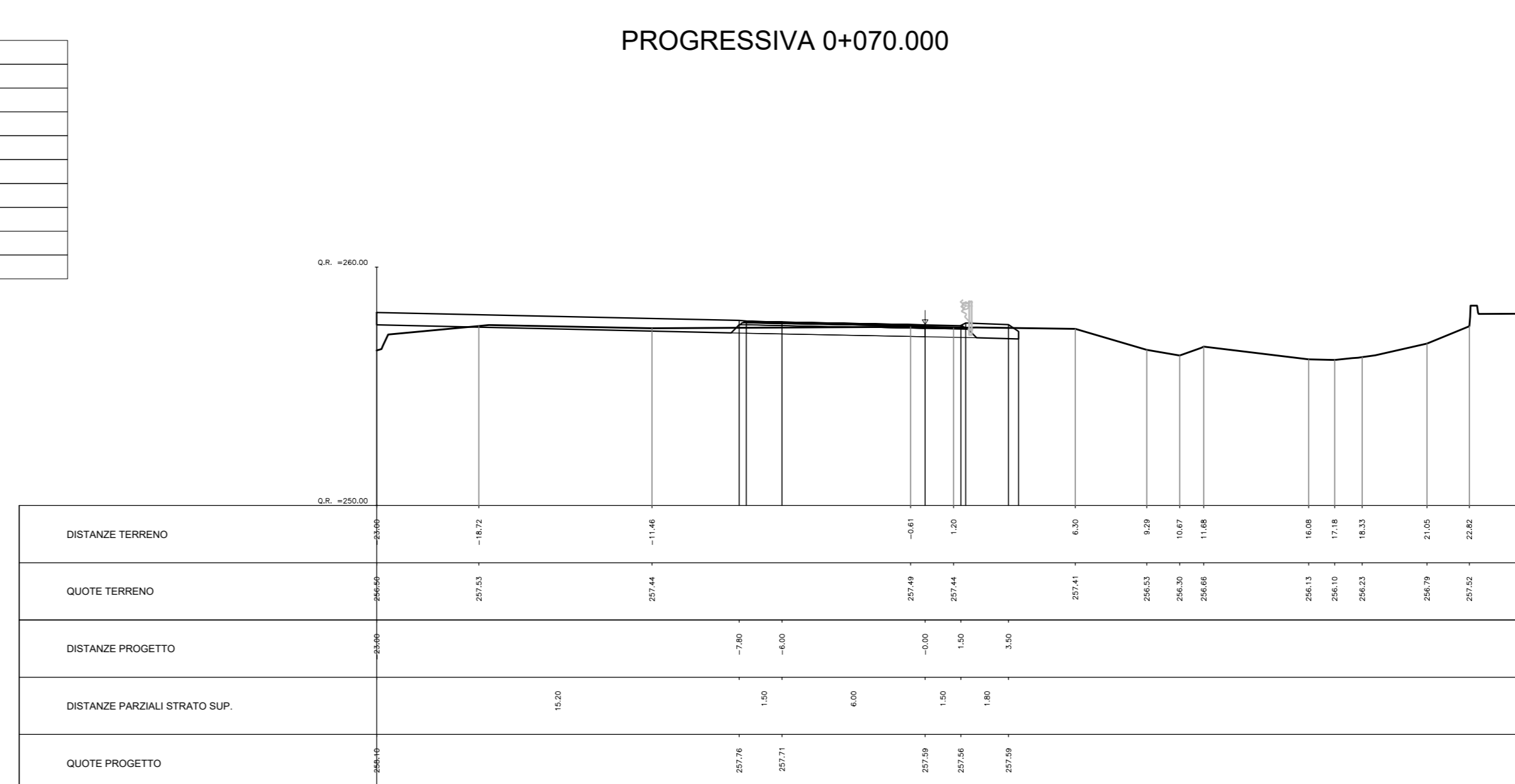
AREA	
Scavo:	2.83 mq
Rilevato:	0.62 mq
Inerbimento:	6.11 mq
Scotico:	0.99 mq
Bonifica:	2.46 mq
Riempimento:	11.67 mq
Prep. p. posa:	18.28 ml
Comp. scavo:	6.22 ml
Gradonatura:	0.00 ml




AREA	
Scavo:	2.76 mq
Rilevato:	0.42 mq
Inerbimento:	8.12 mq
Scotico:	0.91 mq
Bonifica:	2.28 mq
Riempimento:	11.45 mq
Prep. p. posa:	3.06 ml
Comp. scavo:	6.57 ml
Gradonatura:	0.00 ml




AREA	
Scavo:	5.55 mq
Rilevato:	0.00 mq
Inerbimento:	9.14 mq
Scotico:	0.00 mq
Bonifica:	0.00 mq
Riempimento:	1.06 mq
Prep. p. posa:	0.00 ml
Comp. scavo:	10.30 ml
Gradonatura:	0.00 ml



AREA	
Scavo:	0.00 mq
Rilevato:	65.89 mq
Inerbimento:	11.23 mq
Scotico:	4.07 mq
Bonifica:	10.14 mq
Riempimento:	5.45 mq
Prep. p. posa:	20.34 ml
Comp. scavo:	0.00 ml
Gradonatura:	0.00 ml

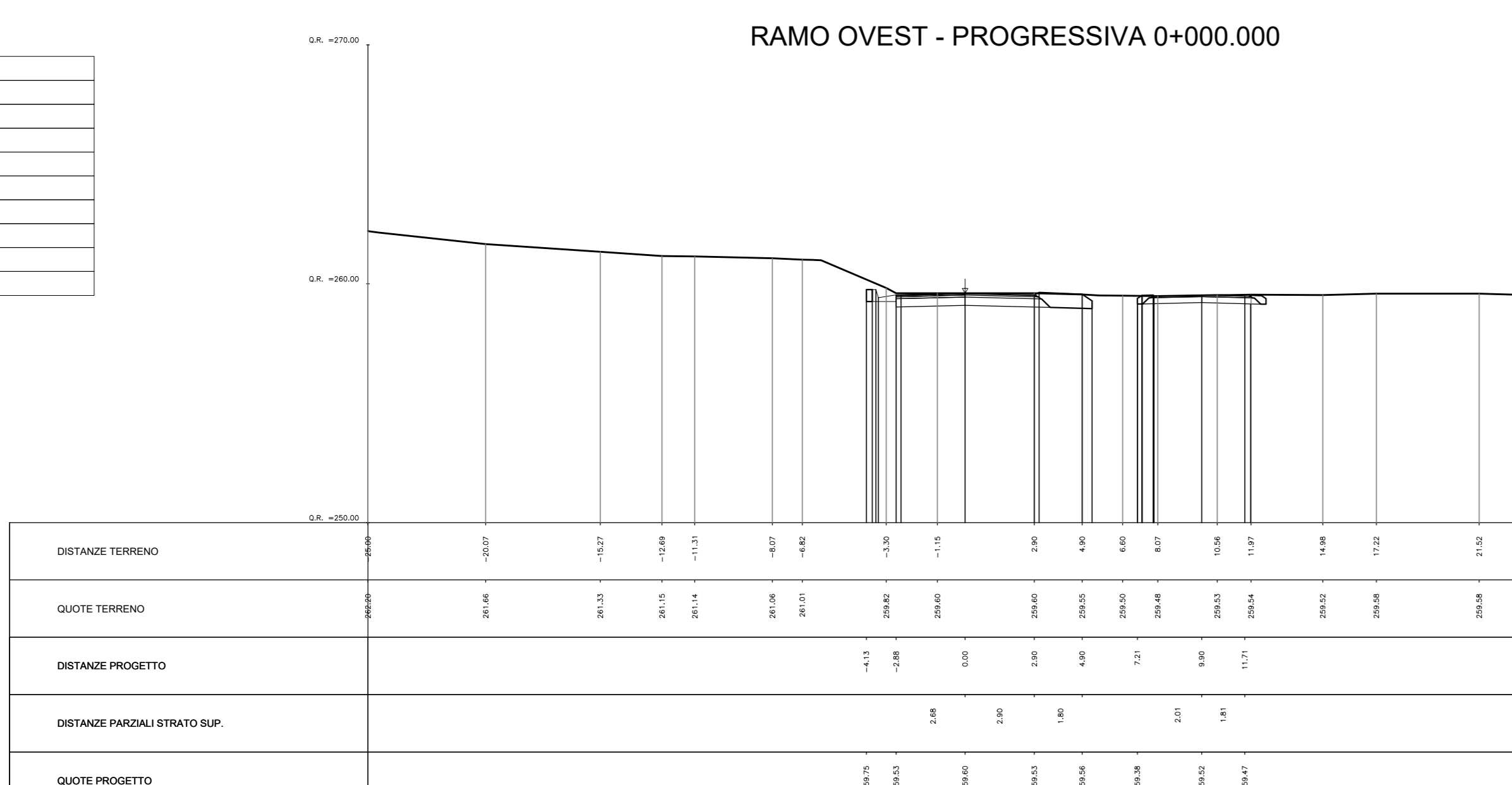


AREA	
Scavo:	0.00 mq
Rilevato:	0.74 mq
Inerbimento:	9.20 mq
Scotico:	2.72 mq
Bonifica:	6.80 mq
Riempimento:	2.87 mq
Prep. p. posa:	12.10 ml
Comp. scavo:	0.00 ml
Gradonatura:	0.00 ml

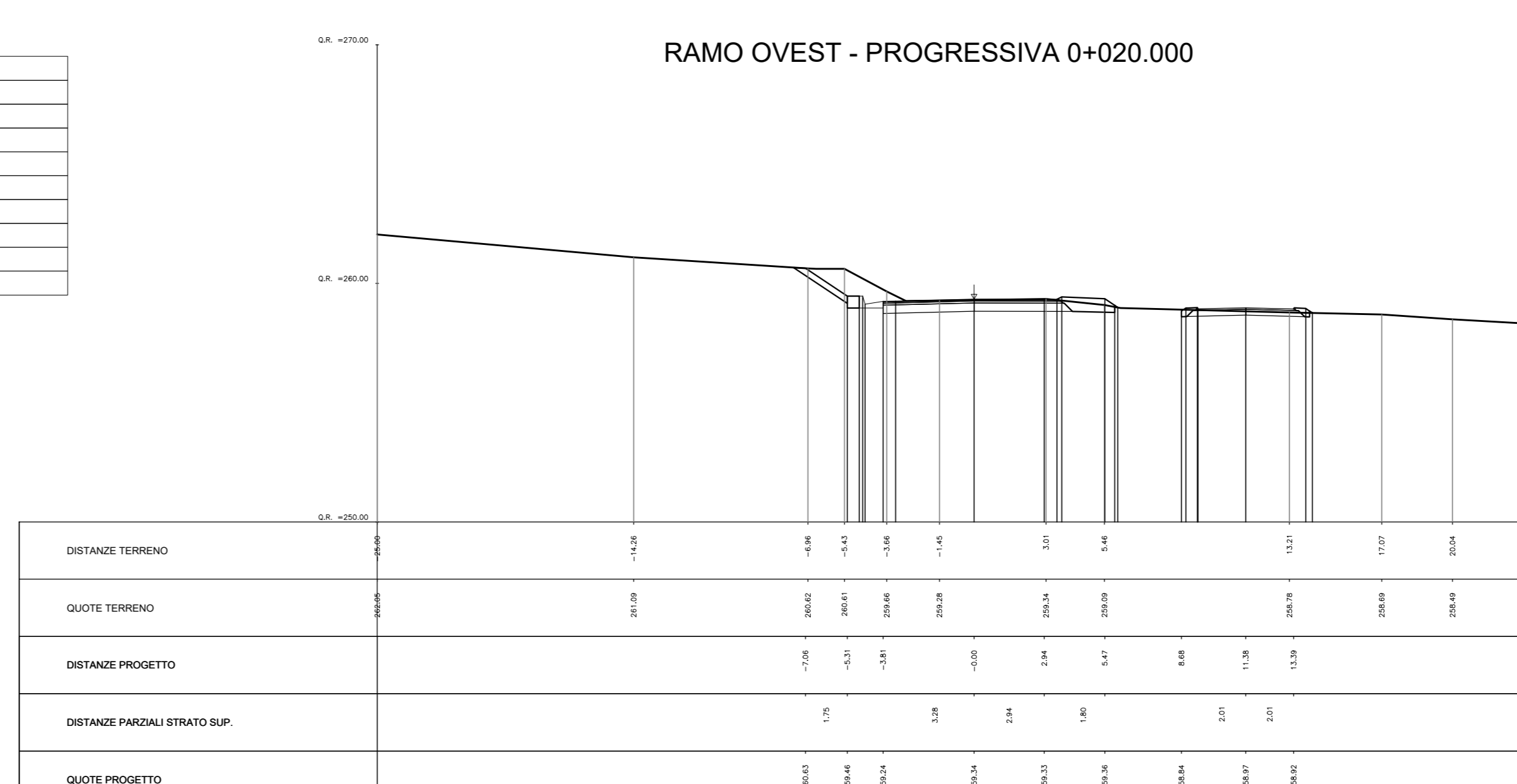


RAMO OVEST

AREA	
Scavo:	5.97 mq
Rilevato:	0.00 mq
Inerbimento:	1.19 mq
Scotico:	0.00 mq
Bonifica:	0.00 mq
Riempimento:	0.00 mq
Prep. p. posa:	0.00 ml
Comp. scavo:	6.45 ml
Gradonatura:	0.00 ml



AREA	
Scavo:	8.08 mq
Rilevato:	0.00 mq
Inerbimento:	2.02 mq
Scotico:	0.00 mq
Bonifica:	0.00 mq
Riempimento:	0.00 mq
Prep. p. posa:	0.00 ml
Comp. scavo:	7.94 ml
Gradonatura:	0.00 ml



Direzione Progettazione e Realizzazione Lavori

S.G.C. E78 GROSSETO - FANO
Tratto Selci Lama (E45) - S. Stefano di Gaifa.
Adeguamento a 2 corsie del tratto della Variante di Urbiana

PROGETTO DEFINITIVO

ANAS - DIREZIONE PROGETTAZIONE E REALIZZAZIONE LAVORI

COORDINATORE PER LA SICUREZZA IN FASE DI PROGETTAZIONE	I PROGETTISTI SPECIALISTICI	PROGETTAZIONE ATI:
Ing. Giuseppe Resto Ordine Ingegneri Provincia di Roma n. 20629	Ing. Ambrogio Signorini Ordine Ingegneri Provincia di Roma n. A3511	(Mandatario)
Ing. Giuseppe Resto	Ing. Moreno Panfili Ordine Ingegneri Provincia di Perugia n. A2657	(Mandatario)
Ing. Giuseppe Resto	Ing. Claudio Müller Ordine Ingegneri Provincia di Roma n. 1069	(Mandatario)
Dott. Geol. Salvatore Marino Ordine dei geologi della Regione Lazio n. 1069	Ing. Vincenzo Gatone Ordine Ingegneri Provincia di Roma n. 20629	(Mandatario)
Dott. Ing. GIORGIO GUIDUCCI Ordine Ingegneri Provincia di Roma n. 14035		

INTERSEZIONI E SVINCOLI
ROTATORIA SULLA S.P. METAURENSE N.4
Sezioni Transversali - Tav. 1 di 3

CODICE PROGETTO		NOME FILE		REVISIONE	SCALA
PROGETTO	UV. PROJ. ANNO	V02PS01TRASZ01_A			
DIPAN247	D 22	CODICE ELAB.	V02PS01TRASZ01	A	1:200
D					
C					
B					
A	Emissione	Dic.'21	Maggiore	Resto	Guiducci
REV.	DESCRIZIONE	DATA	REDDITTO	VERIFICATO	APPROVATO