RAMO OVEST

RAMO OVEST - PROGRESSIVA 0+040.000

AREA
Scavo: 7.57 mq
Rilevato: 0.11 mq
Inerbimento: 1.98 mq
Scotico: 0.00 mq
Bonifica: 0.00 mq
Riempimento: 0.00 mq
Prep. p. posa: 1.35 ml
Comp. scavo: 9.35 ml
Gradonatura: 0.00 ml

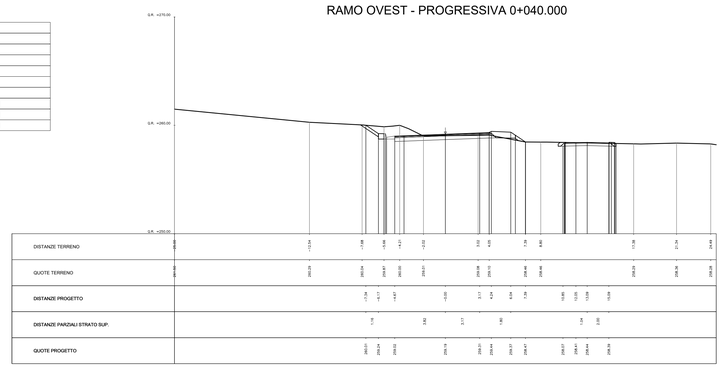

RAMO OVEST - PROGRESSIVA 0+060.000

AREA
Scavo: 7.37 mq
Rilevato: 0.00 mq
Inerbimento: 1.62 mq
Scotico: 0.00 mq
Bonifica: 0.00 mq
Riempimento: 0.00 mq
Prep. p. posa: 0.00 ml
Comp. scavo: 9.83 ml
Gradonatura: 0.00 ml

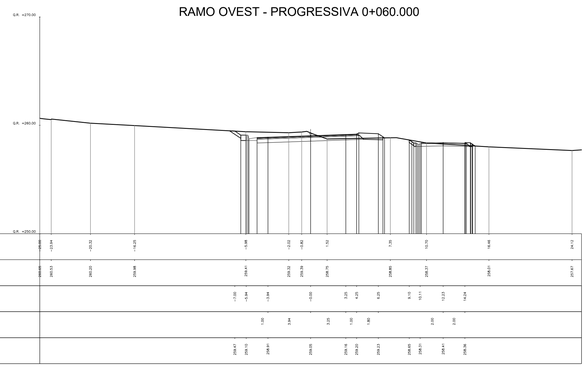

RAMO OVEST - PROGRESSIVA 0+080.000

AREA
Scavo: 8.20 mq
Rilevato: 0.00 mq
Inerbimento: 0.78 mq
Scotico: 0.00 mq
Bonifica: 0.00 mq
Riempimento: 0.00 mq
Prep. p. posa: 0.00 ml
Comp. scavo: 8.67 ml
Gradonatura: 0.00 ml

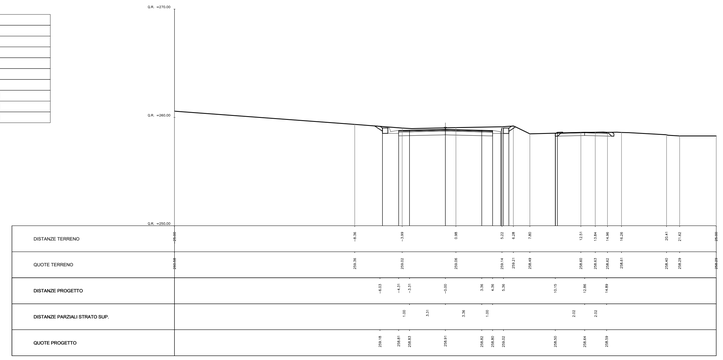

RAMO OVEST - PROGRESSIVA 0+100.000

AREA
Scavo: 19.92 mq
Rilevato: 0.00 mq
Inerbimento: 1.13 mq
Scotico: 0.00 mq
Bonifica: 0.00 mq
Riempimento: 0.00 mq
Prep. p. posa: 0.00 ml
Comp. scavo: 9.50 ml
Gradonatura: 0.00 ml

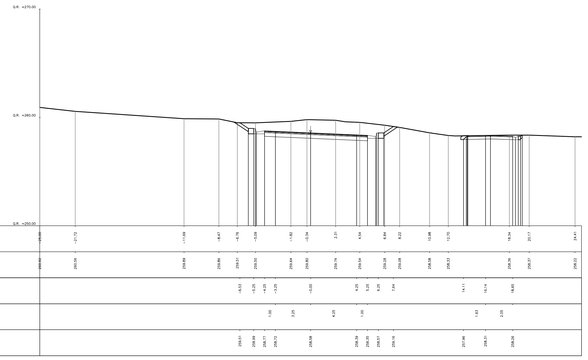

RAMO OVEST - PROGRESSIVA 0+120.000

AREA
Scavo: 39.37 mq
Rilevato: 0.00 mq
Inerbimento: 2.26 mq
Scotico: 0.00 mq
Bonifica: 0.00 mq
Riempimento: 0.00 mq
Prep. p. posa: 0.00 ml
Comp. scavo: 9.84 ml
Gradonatura: 0.00 ml

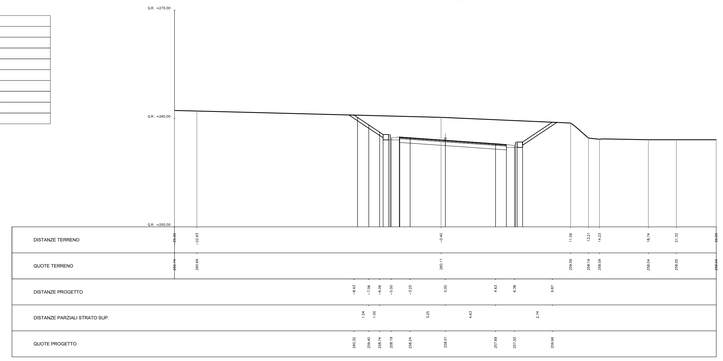

RAMO OVEST - PROGRESSIVA 0+135.000

AREA
Scavo: 29.23 mq
Rilevato: 0.00 mq
Inerbimento: 1.80 mq
Scotico: 0.00 mq
Bonifica: 0.00 mq
Riempimento: 0.00 mq
Prep. p. posa: 0.00 ml
Comp. scavo: 9.91 ml
Gradonatura: 0.00 ml

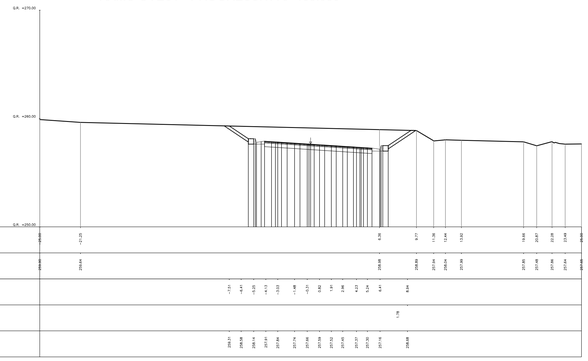

RAMO OVEST - PROGRESSIVA 0+150.000

AREA
Scavo: 12.82 mq
Rilevato: 0.00 mq
Inerbimento: 0.64 mq
Scotico: 0.00 mq
Bonifica: 0.00 mq
Riempimento: 0.00 mq
Prep. p. posa: 0.00 ml
Comp. scavo: 16.70 ml
Gradonatura: 0.00 ml

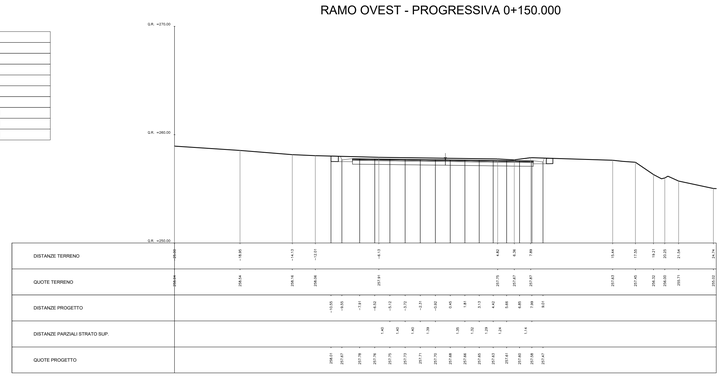

anas
GRUPPO FS ITALIANE

Direzione Progettazione e Realizzazione Lavori

S.G.C. E78 GROSSETO - FANO

Tratto Selci Lama (E45) - S. Stefano di Gaifa.
Adeguamento a 2 corsie del tratto della Variante di Urbania

PROGETTO DEFINITIVO

ANAS - DIREZIONE PROGETTAZIONE E REALIZZAZIONE LAVORI

COORDINATORE PER LA SICUREZZA IN FASE DI PROGETTAZIONE
Ing. Giuseppe Resta
Ordine Ingegneri Provincia di Roma n. 20629

IL GEOLOGO
Dott. Geol. Salvatore Marino
Ordine dei geologi della Regione Lazio n. 1069

VISTO: IL RESP. DEL PROCEDIMENTO
Ing. Vincenzo Catone

VISTO: IL RESP. DEL PROGETTO
Arch.Pianif. Marco Colazza

I PROGETTISTI SPECIALISTICI
Ing. Ambrogio Signorelli
Ordine Ingegneri Provincia di Roma n. A35111

Ing. Moreno Panfili
Ordine Ingegneri Provincia di Perugia n. A2657

Ing. Claudio Muller
Ordine Ingegneri Provincia di Roma n. 25649

Ing. Giuseppe Lo Giudice
Ordine Ingegneri Provincia di Roma n. 20629

PROGETTAZIONE ATI:
(Mandataria) GPI INGEGNERIA — GESTIONE PROGETTI INGEGNERIA srl
(Mandante) consorzio cooprogetti
(Mandante) engeko
(Mandante) SAIM Studi di Ingegneria e Geologia Associati

IL PROGETTISTA E RESPONSABILE DELL'INTEGRAZIONE DELLE PRESTAZIONI SPECIALISTICHE. (DPR207/10 ART 15 COMMA 4)
Dott. Ing. GIORGIO GIUDICCI
Ordine Ingegneri Provincia di Roma n. 14035

DOTT. ING. GIORGIO GIUDICCI ORDINE INGEGNERI ROMA N° 14035

INTERSEZIONI E SVINCOLI
ROTATORIA SULLA S.P. METAURENSE N.4
Sezioni Trasversali – Tav. 2 di 3

CODICE PROGETTO			NOME FILE	REVISIONE	SCALA
PROGETTO	LIV.PROG.	ANNO	V02PS01TRASZ02_A		
DPAN247	D	22	CODICE ELAB. V02PS01TRASZ02	A	1:200

REV.	DESCRIZIONE	DATA	REDATTO	VERIFICATO	APPROVATO
D					
C					
B					
A	Emissione	Dic.'21	Maggiore	Resto	Guiducci