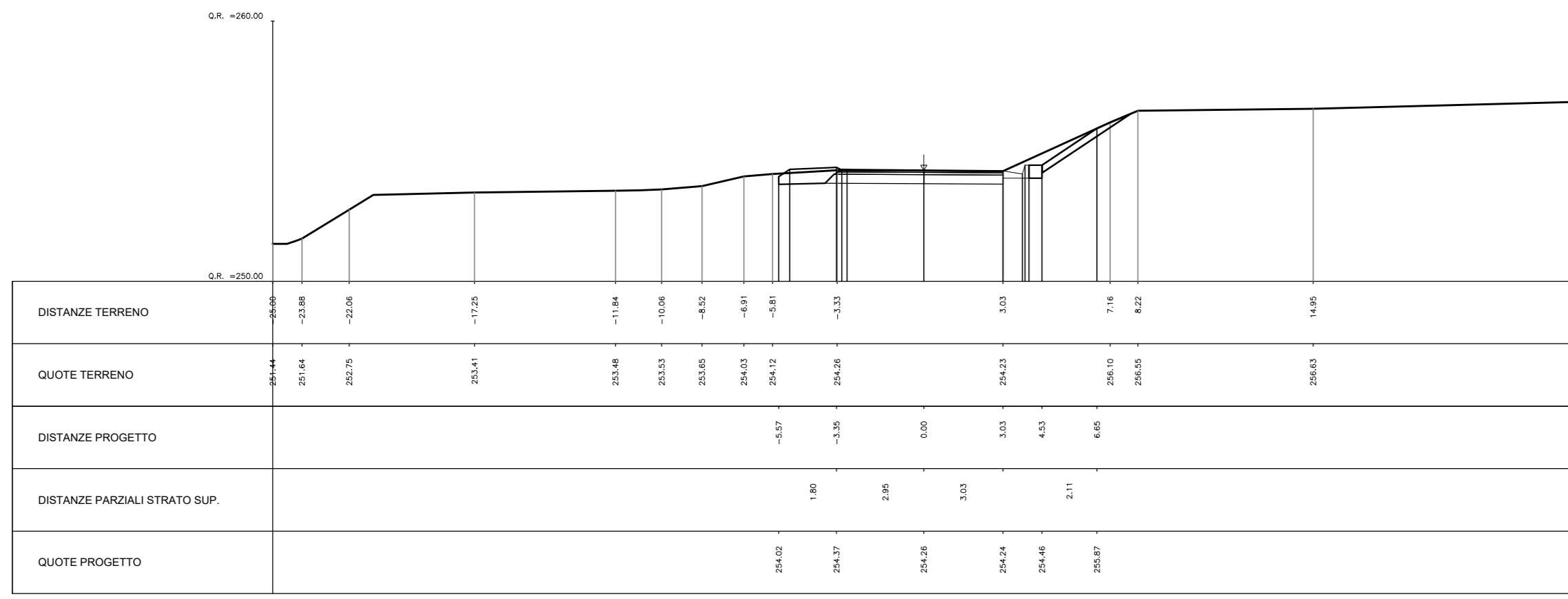


RAMO EST

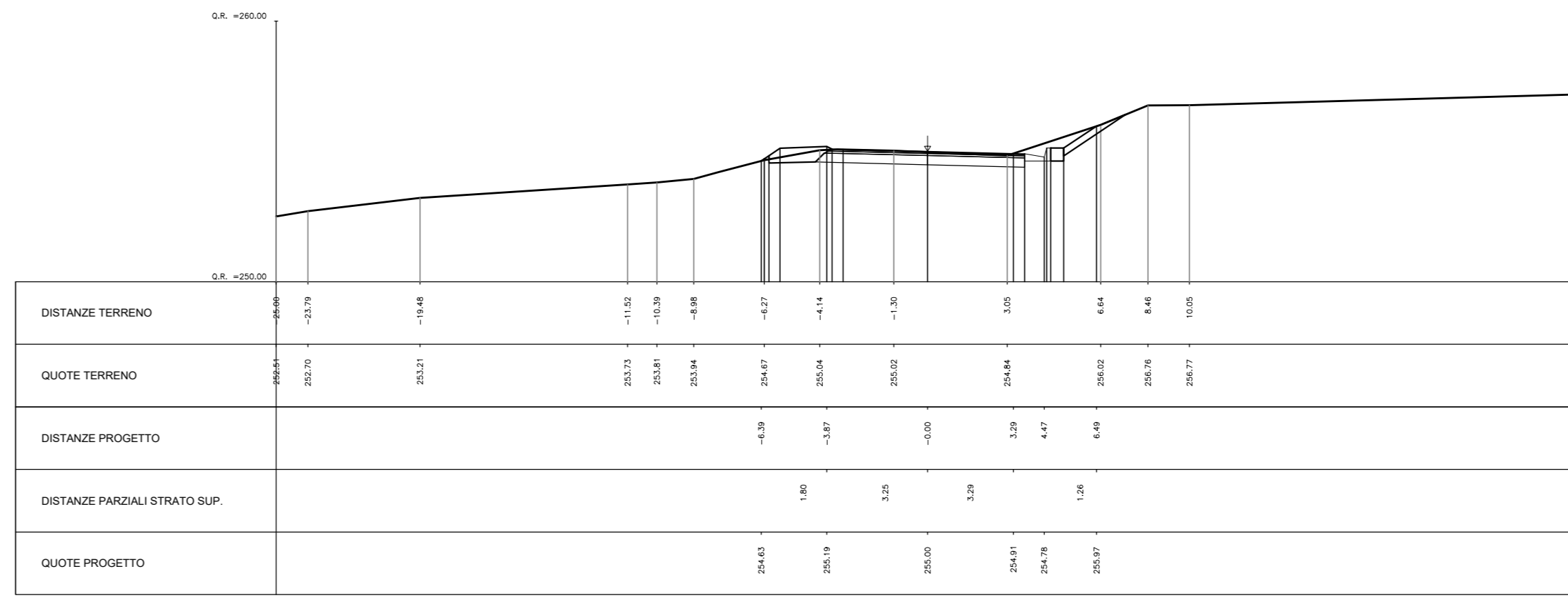
RAMO EST - PROGRESSIVA 0+000.000

AREA	
Scavo:	6.47 mq
Rilevato:	0.00 mq
Inerbimento:	2.24 mq
Scotico:	0.00 mq
Bonifica:	0.00 mq
Riempimento:	0.00 mq
Prep. p. posa:	0.00 ml
Comp. scavo:	6.83 ml
Gradonatura:	0.00 ml



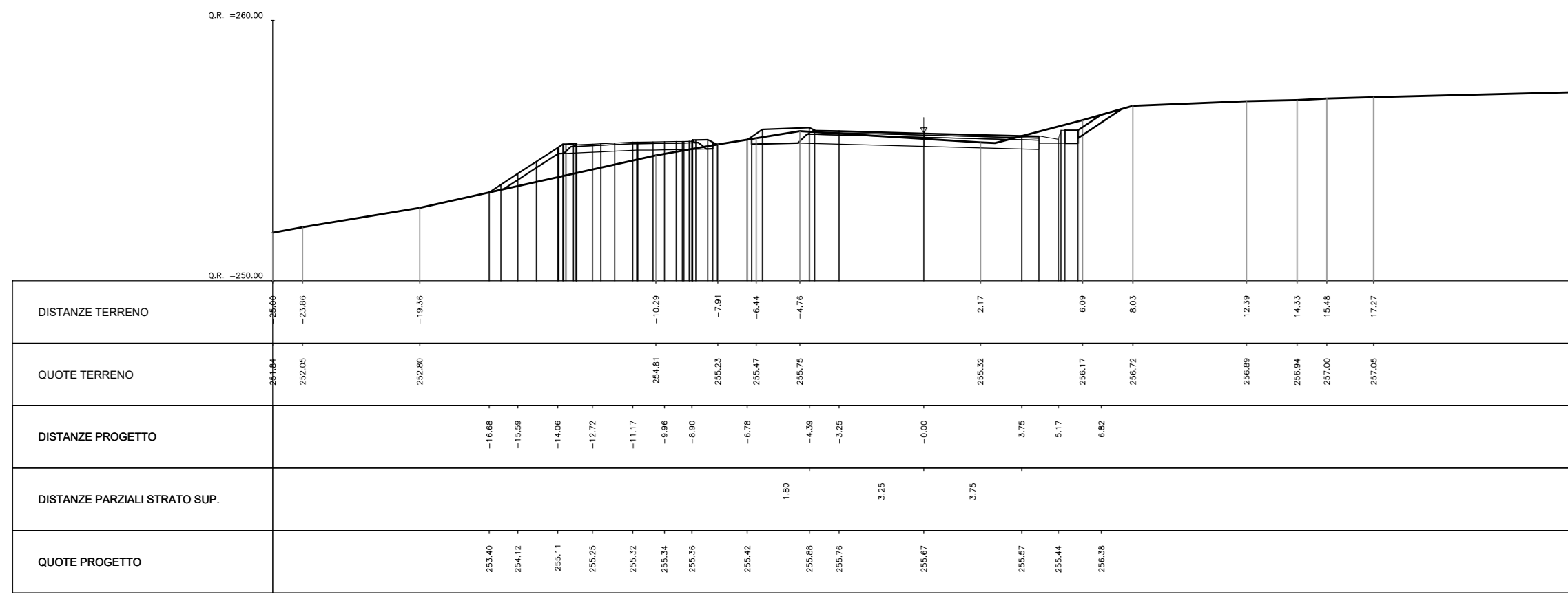
AREA	
Scavo:	6.20 mq
Rilevato:	0.00 mq
Inerbimento:	1.94 mq
Scotico:	0.00 mq
Bonifica:	0.00 mq
Riempimento:	0.00 mq
Prep. p. posa:	0.00 ml
Comp. scavo:	8.03 ml
Gradonatura:	0.00 ml

RAMO EST - PROGRESSIVA 0+020.000



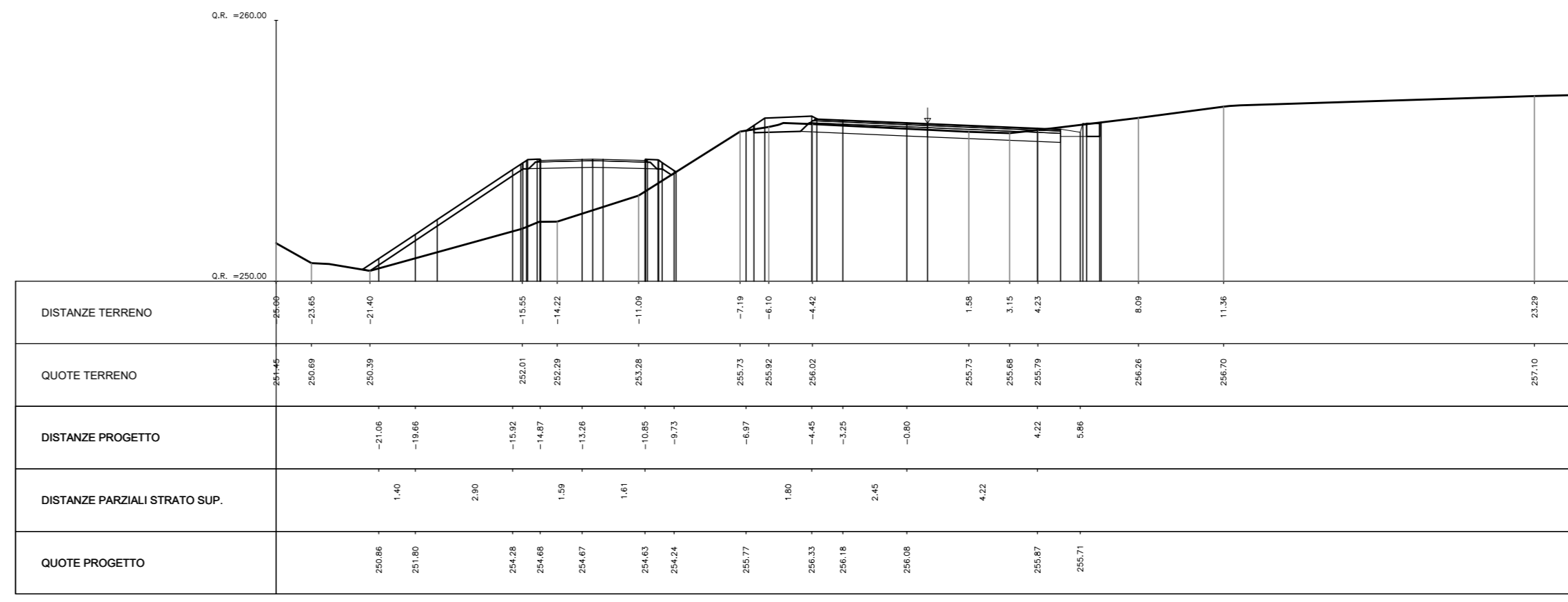
RAMO EST - PROGRESSIVA 0+040.000

AREA	
Scavo:	5.31 mq
Rilevato:	0.00 mq
Inerbimento:	1.77 mq
Scotico:	0.00 mq
Bonifica:	0.00 mq
Riempimento:	0.00 mq
Prep. p. posa:	0.00 ml
Comp. scavo:	9.25 ml
Gradonatura:	0.00 ml



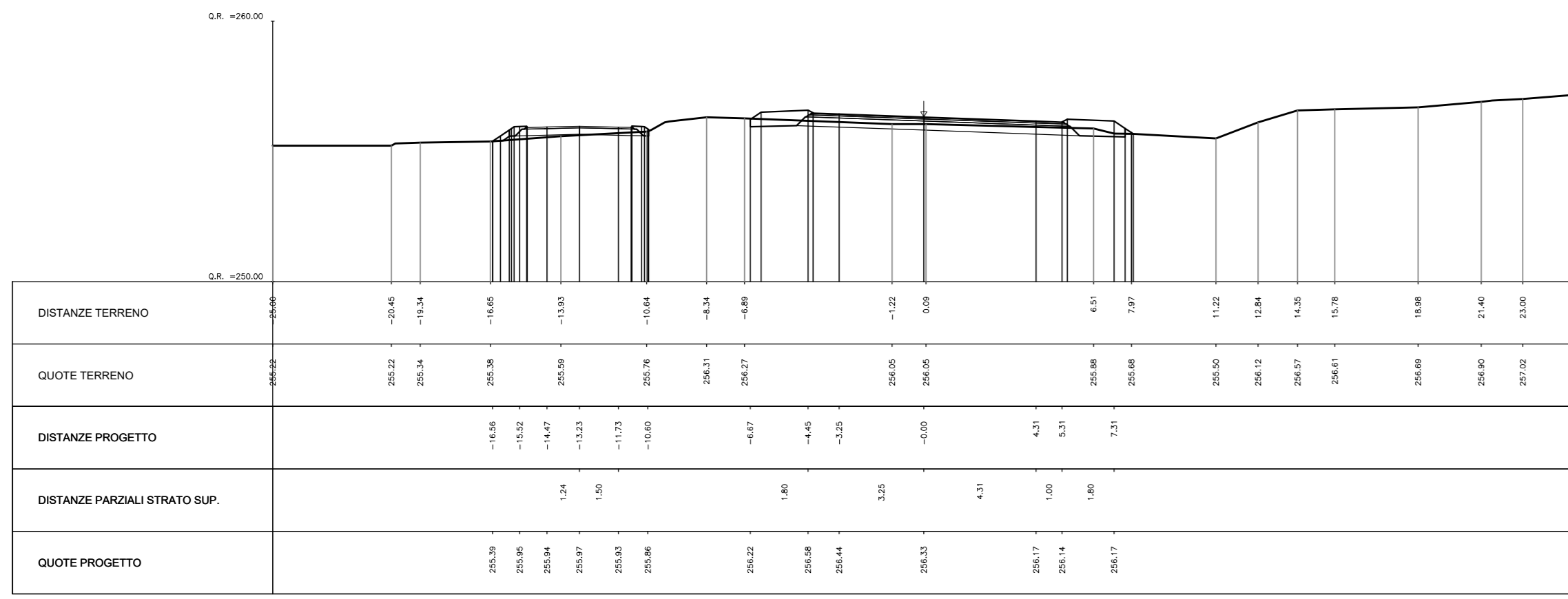
AREA	
Scavo:	4.16 mq
Rilevato:	0.00 mq
Inerbimento:	1.13 mq
Scotico:	0.00 mq
Bonifica:	0.00 mq
Riempimento:	0.00 mq
Prep. p. posa:	0.00 ml
Comp. scavo:	10.00 ml
Gradonatura:	0.00 ml

RAMO EST - PROGRESSIVA 0+060.000



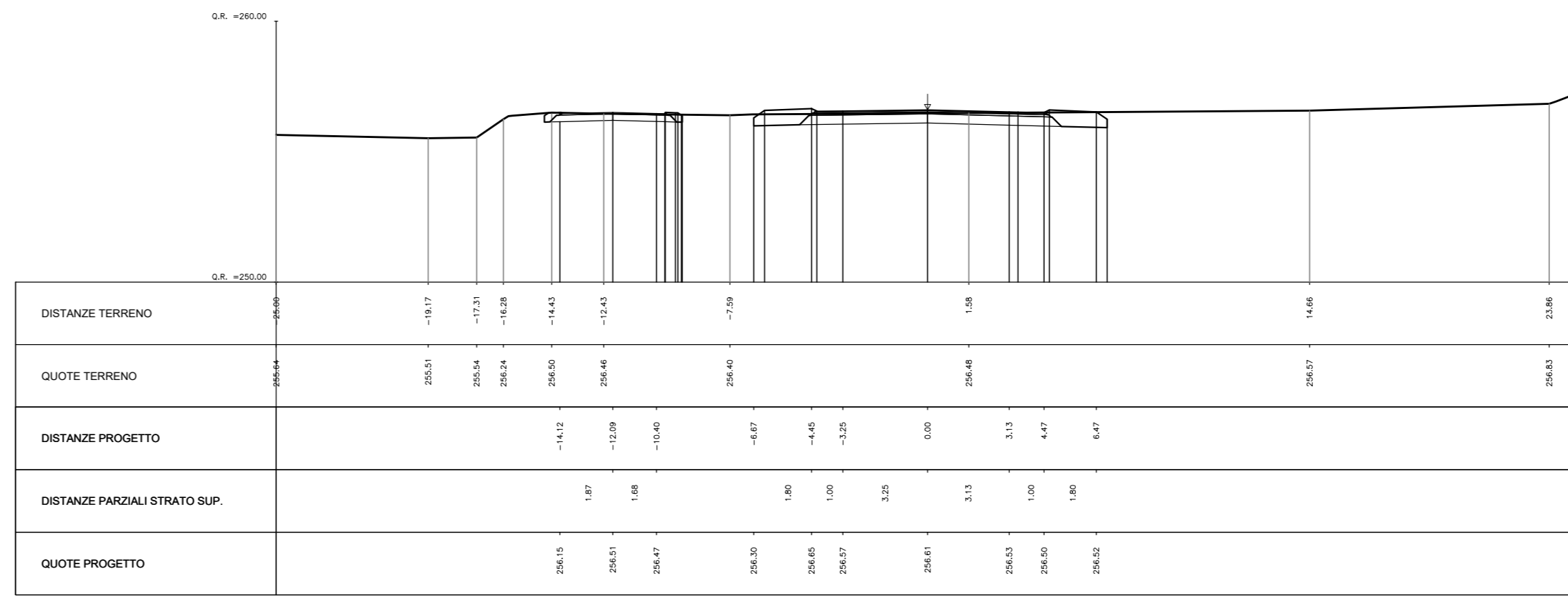
RAMO EST - PROGRESSIVA 0+080.000

AREA	
Scavo:	3.37 mq
Rilevato:	0.00 mq
Inerbimento:	2.36 mq
Scotico:	0.00 mq
Bonifica:	0.00 mq
Riempimento:	0.00 mq
Prep. p. posa:	0.00 ml
Comp. scavo:	12.61 ml
Gradonatura:	0.00 ml



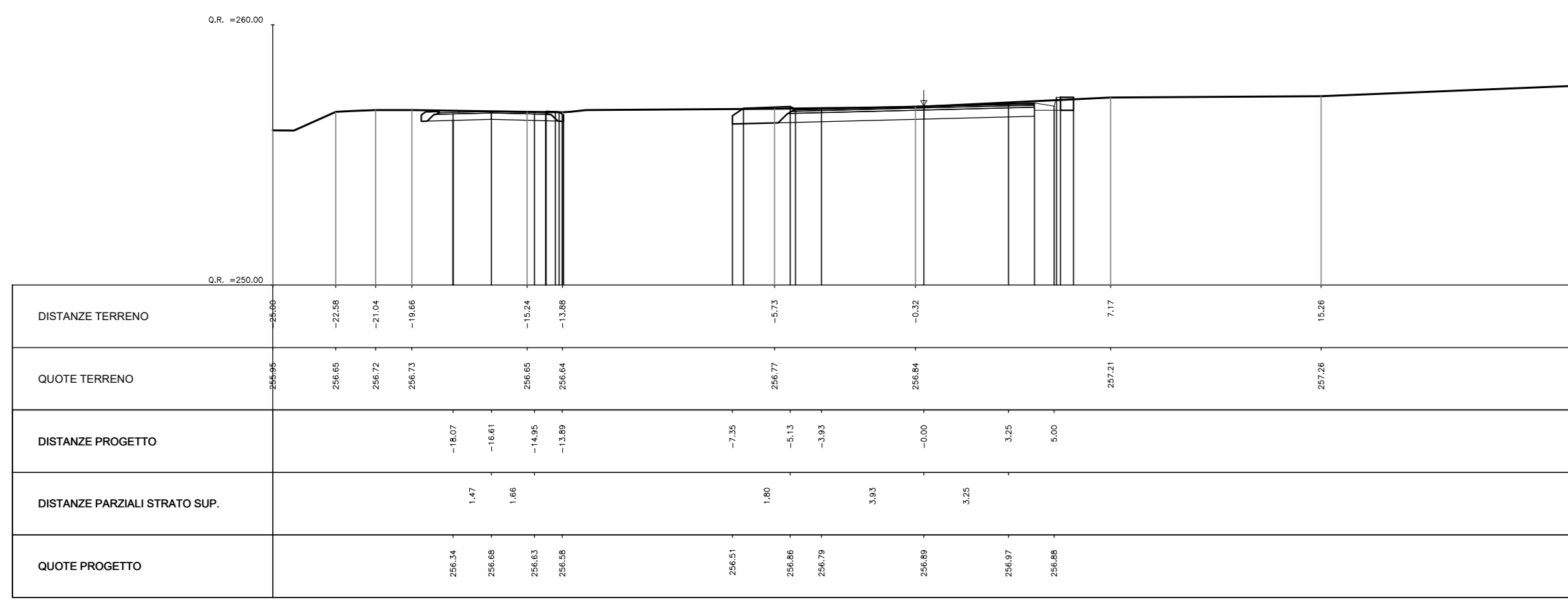
AREA	
Scavo:	6.00 mq
Rilevato:	0.00 mq
Inerbimento:	2.37 mq
Scotico:	0.00 mq
Bonifica:	0.00 mq
Riempimento:	0.00 mq
Prep. p. posa:	0.00 ml
Comp. scavo:	10.05 ml
Gradonatura:	0.00 ml

RAMO EST - PROGRESSIVA 0+100.000



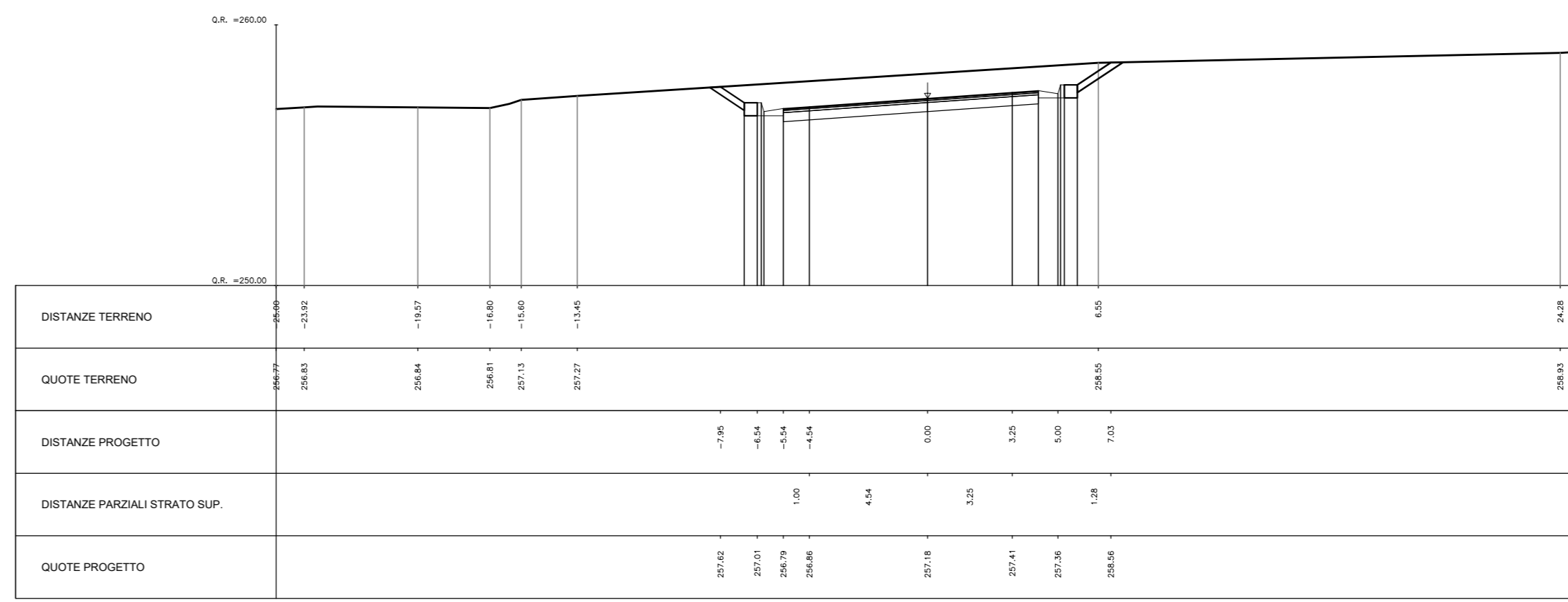
RAMO EST - PROGRESSIVA 0+120.000

AREA	
Scavo:	6.64 mq
Rilevato:	0.00 mq
Inerbimento:	1.19 mq
Scotico:	0.00 mq
Bonifica:	0.00 mq
Riempimento:	0.00 mq
Prep. p. posa:	0.00 ml
Comp. scavo:	9.84 ml
Gradonatura:	0.00 ml



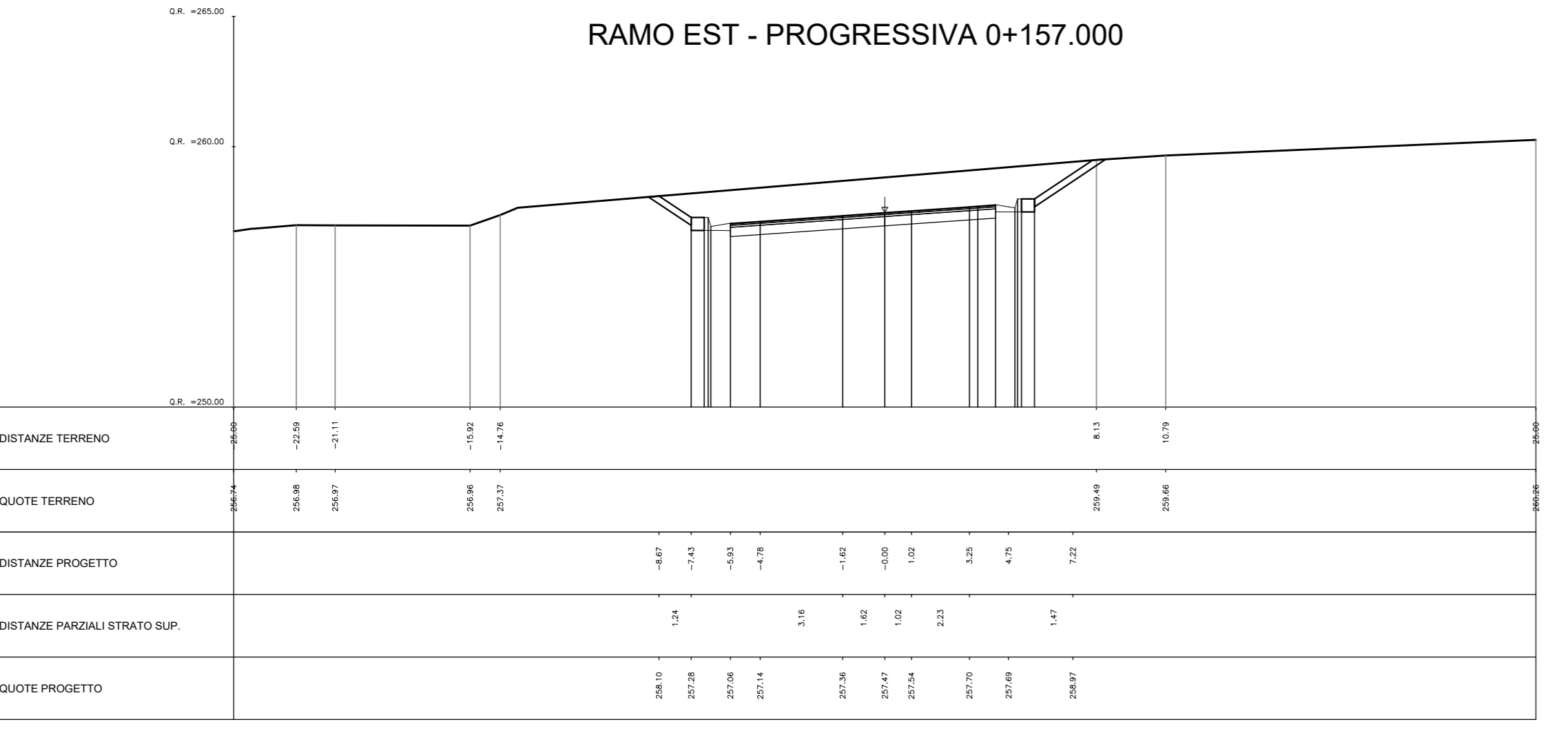
AREA	
Scavo:	19.61 mq
Rilevato:	0.00 mq
Inerbimento:	1.29 mq
Scotico:	0.00 mq
Bonifica:	0.00 mq
Riempimento:	0.00 mq
Prep. p. posa:	0.00 ml
Comp. scavo:	9.79 ml
Gradonatura:	0.00 ml

RAMO EST - PROGRESSIVA 0+140.000



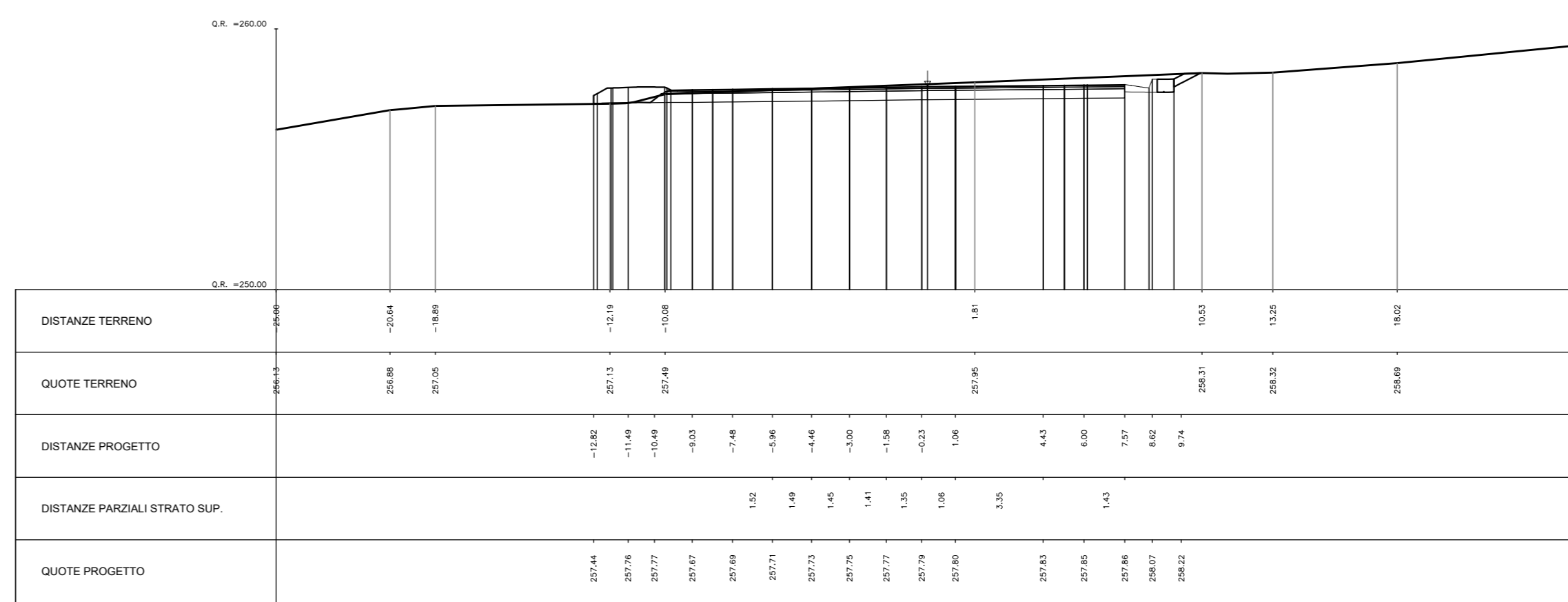
RAMO EST - PROGRESSIVA 0+157.000

AREA	
Scavo:	26.90 mq
Rilevato:	0.00 mq
Inerbimento:	1.68 mq
Scotico:	0.00 mq
Bonifica:	0.00 mq
Riempimento:	0.00 mq
Prep. p. posa:	0.00 ml
Comp. scavo:	10.18 ml
Gradonatura:	0.00 ml



AREA	
Scavo:	11.72 mq
Rilevato:	0.00 mq
Inerbimento:	1.98 mq
Scotico:	0.00 mq
Bonifica:	0.00 mq
Riempimento:	0.00 mq
Prep. p. posa:	0.00 ml
Comp. scavo:	18.21 ml
Gradonatura:	0.00 ml

RAMO EST - PROGRESSIVA 0+174.000





Direzione Progettazione e Realizzazione Lavori

S.G.C. E78 GROSSETO - FANO
Tratto Selci Lama (E45) - S. Stefano di Gaifa.
Adeguamento a 2 corsie del tratto della Variante di Urbiana

PROGETTO DEFINITIVO

ANAS - DIREZIONE PROGETTAZIONE E REALIZZAZIONE LAVORI

<p>COORDINATORE PER LA SICUREZZA IN FASE DI PROGETTAZIONE</p> <p>Ing. Giuseppe Resto Ordine Ingegneri Provincia di Roma n. 20629</p>	<p>1 PROGETTISTI SPECIALISTICI</p> <p>Ing. Ambrogio Signorilli Ordine Ingegneri Provincia di Roma n. A3511</p> <p>Ing. Moreno Panfilii Ordine Ingegneri Provincia di Perugia n. A2657</p>	<p>PROGETTAZIONE ATI:</p> <p>GP INGENGERIA <i>GESTIONE PROGETTI INGENGERIA s.r.l.</i></p> <p>cooprogetti</p> <p>engeko</p>
<p>IL GEOD. DSG</p> <p>Dott. Geol. Salvatore Marino Ordine dei geologi della Regione Lazio n. 1069</p>	<p>IL GEOD. DSG</p> <p>Ing. Claudio Müller Ordine Ingegneri Provincia di Roma n. A2558</p>	<p>IL GEOD. DSG</p> <p>Dott. Ing. GIORGIO GUIDUCCI Ordine Ingegneri Provincia di Roma n. 14035</p>

INTERSEZIONI E SVINCOLI
ROTATORIA SULLA S.P. METAURENSE N.4
Sezioni Trasversali - Tav. 3 di 3

CODICE PROGETTO	PROGETTO	UV.PROG.	ANNO	NOME FILE	REVISIONE	SCALA
DIPAN247	D	22		V02PS01TRASZO3_A	A	1:200
D						
C						
B						
A	Emissione	Dic.'21	Maggiore	Resto	Guiducci	
REV.	DESCRIZIONE	DATA	REDATTO	VERIFICATO	APPROVATO	