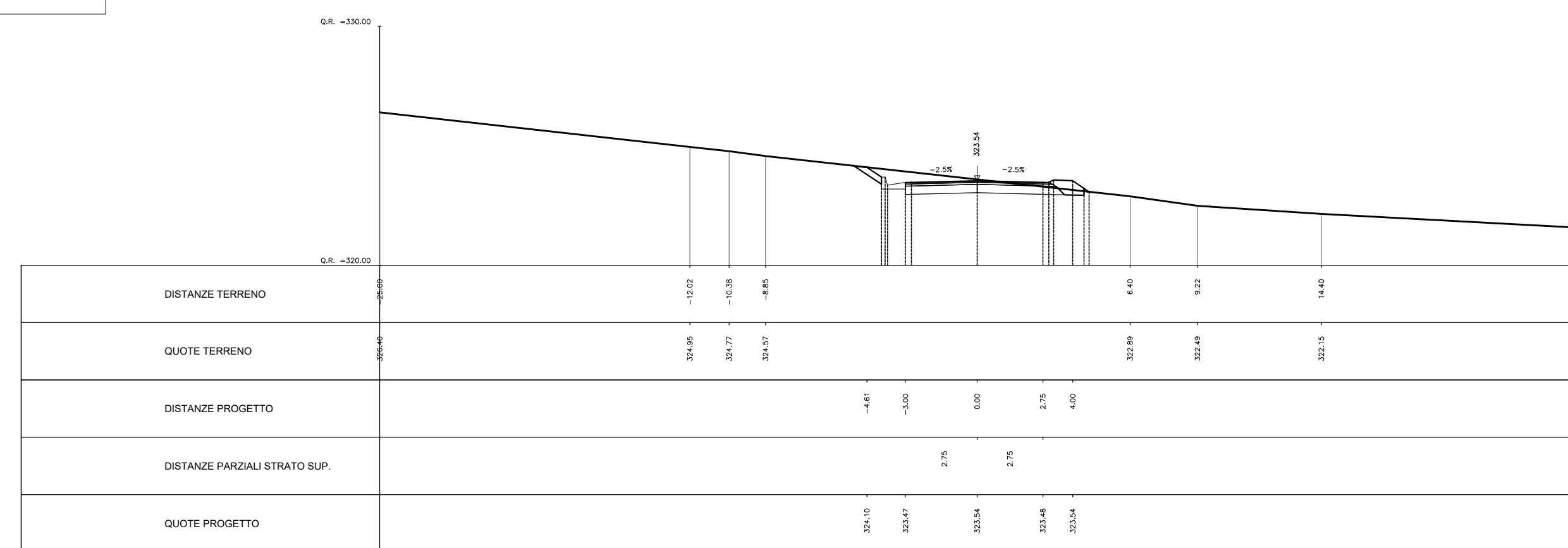


# Viabilità Interferita 1

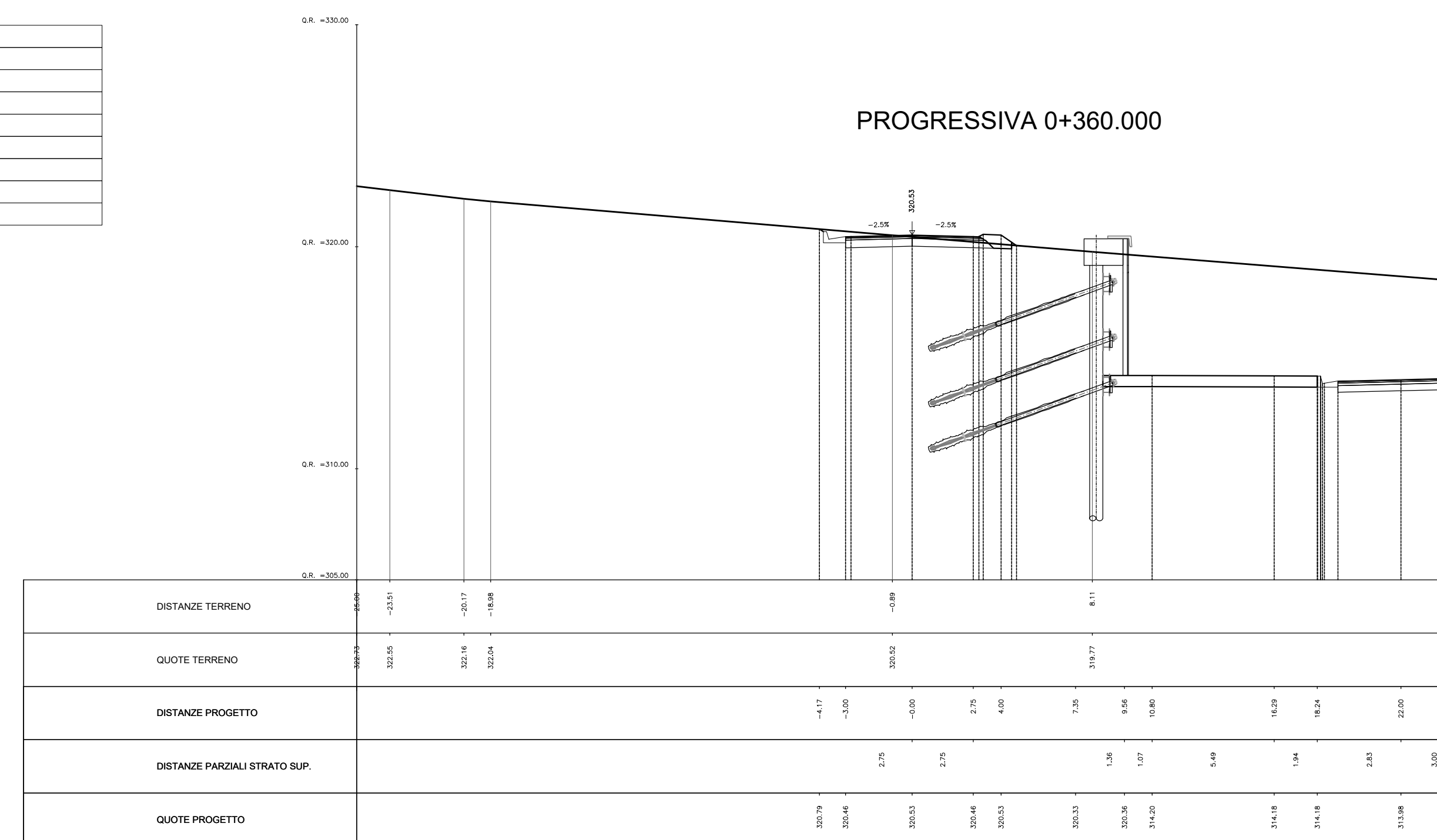
| AREA           |         |
|----------------|---------|
| Scavo:         | 5.07 mq |
| Rilevato:      | 0.00 mq |
| Inerbimento:   | 0.90 mq |
| Scotico:       | 0.00 mq |
| Bonifica:      | 0.00 mq |
| Prep. p. posa: | 0.00 ml |
| Comp. scavo:   | 6.66 ml |
| Gradonatura:   | 0.00 ml |

PROGRESSIVA 0+320.000



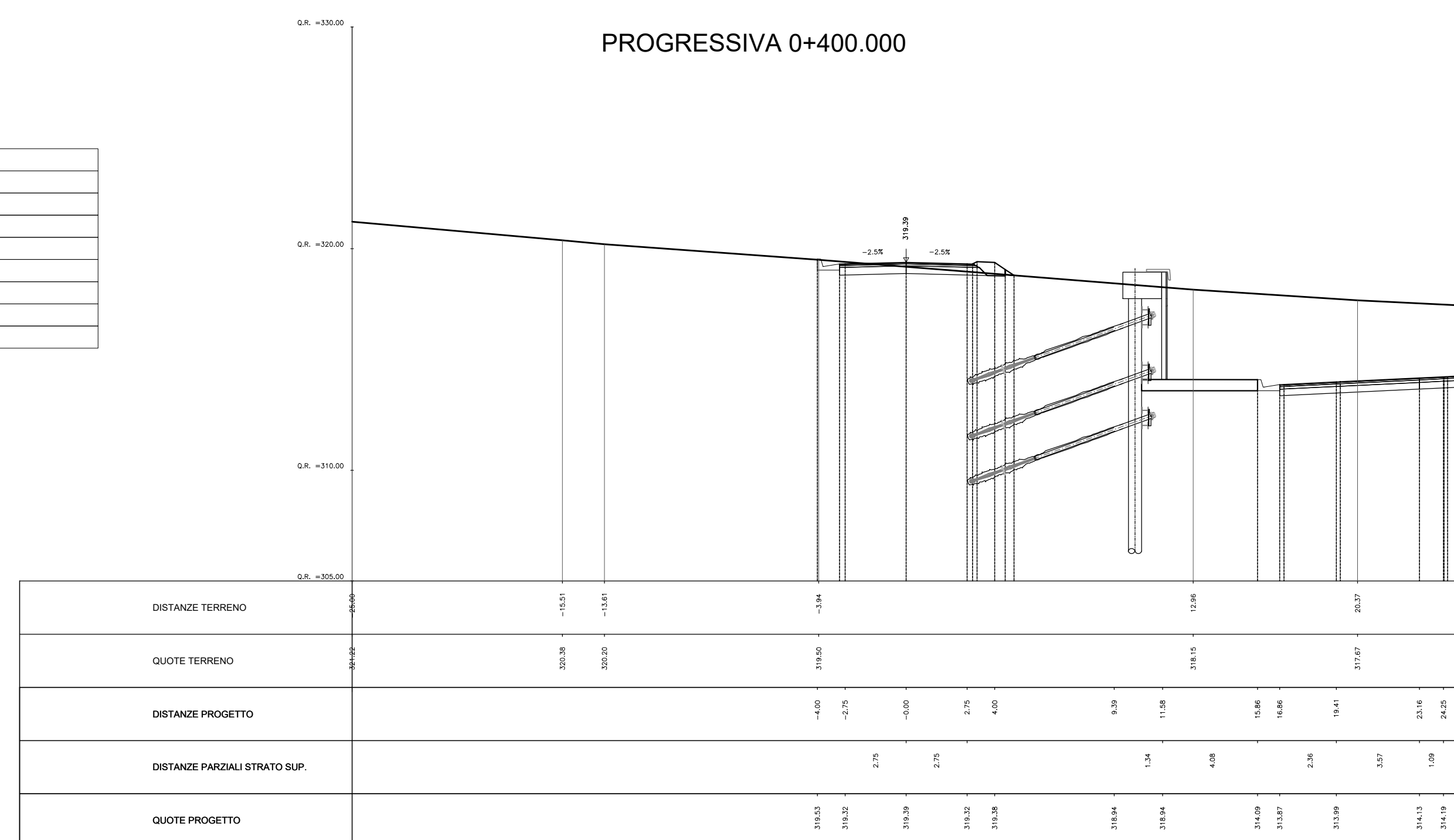
| AREA           |         |
|----------------|---------|
| Scavo:         | 3.62 mq |
| Rilevato:      | 0.00 mq |
| Inerbimento:   | 0.63 mq |
| Scotico:       | 0.00 mq |
| Bonifica:      | 0.00 mq |
| Prep. p. posa: | 0.00 ml |
| Comp. scavo:   | 6.66 ml |
| Gradonatura:   | 0.00 ml |

PROGRESSIVA 0+360.000



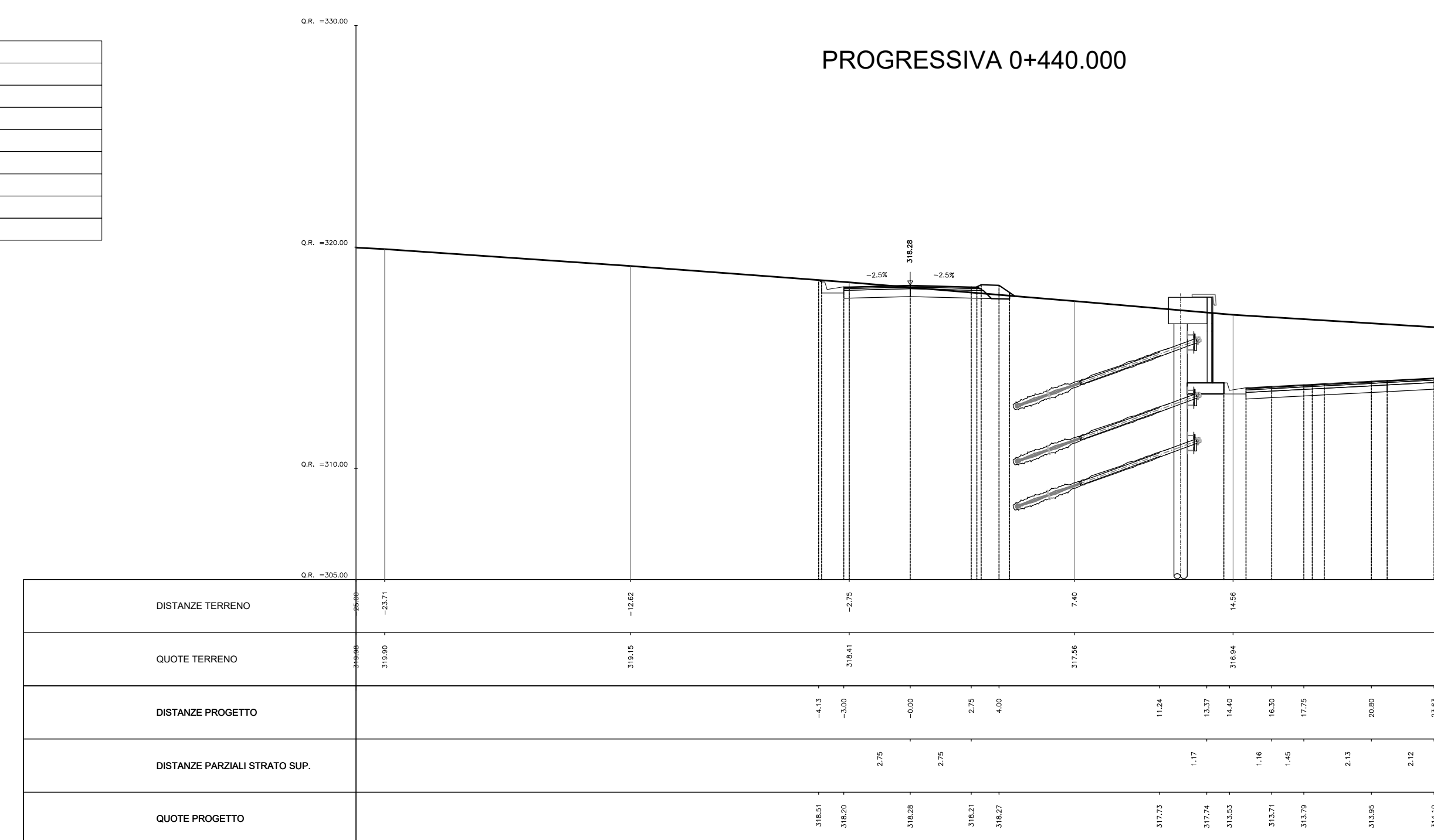
| AREA           |         |
|----------------|---------|
| Scavo:         | 2.64 mq |
| Rilevato:      | 0.00 mq |
| Inerbimento:   | 0.67 mq |
| Scotico:       | 0.00 mq |
| Bonifica:      | 0.00 mq |
| Prep. p. posa: | 0.00 ml |
| Comp. scavo:   | 6.66 ml |
| Gradonatura:   | 0.00 ml |

PROGRESSIVA 0+400.000




| AREA           |         |
|----------------|---------|
| Scavo:         | 3.52 mq |
| Rilevato:      | 0.00 mq |
| Inerbimento:   | 0.64 mq |
| Scotico:       | 0.00 mq |
| Bonifica:      | 0.00 mq |
| Prep. p. posa: | 0.00 ml |
| Comp. scavo:   | 8.56 ml |
| Gradonatura:   | 0.00 ml |

PROGRESSIVA 0+440.000



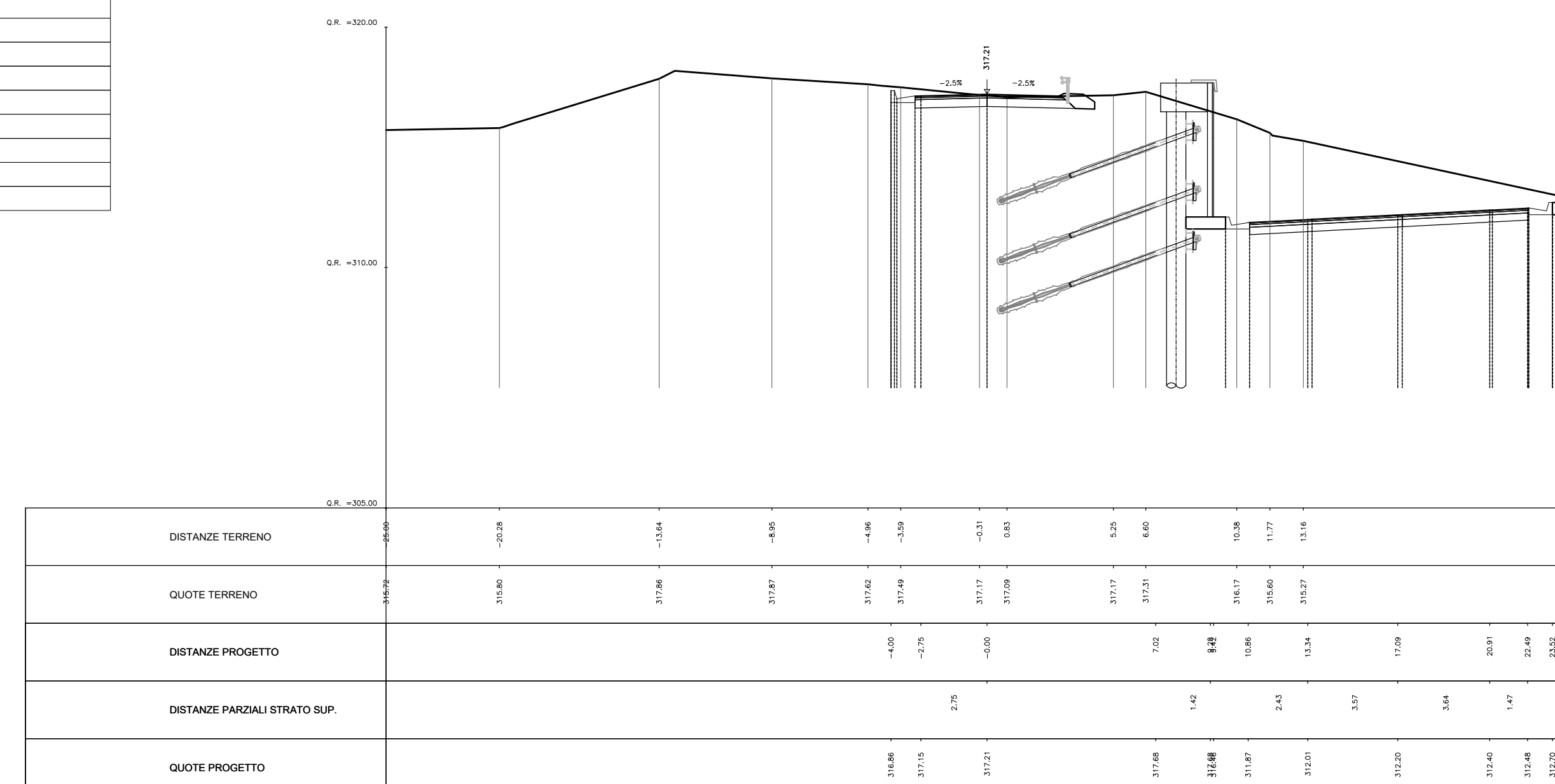
| AREA           |         |
|----------------|---------|
| Scavo:         | 3.48 mq |
| Rilevato:      | 0.00 mq |
| Inerbimento:   | 0.63 mq |
| Scotico:       | 0.00 mq |
| Bonifica:      | 0.00 mq |
| Prep. p. posa: | 0.00 ml |
| Comp. scavo:   | 7.33 ml |
| Gradonatura:   | 0.00 ml |

PROGRESSIVA 0+480.000



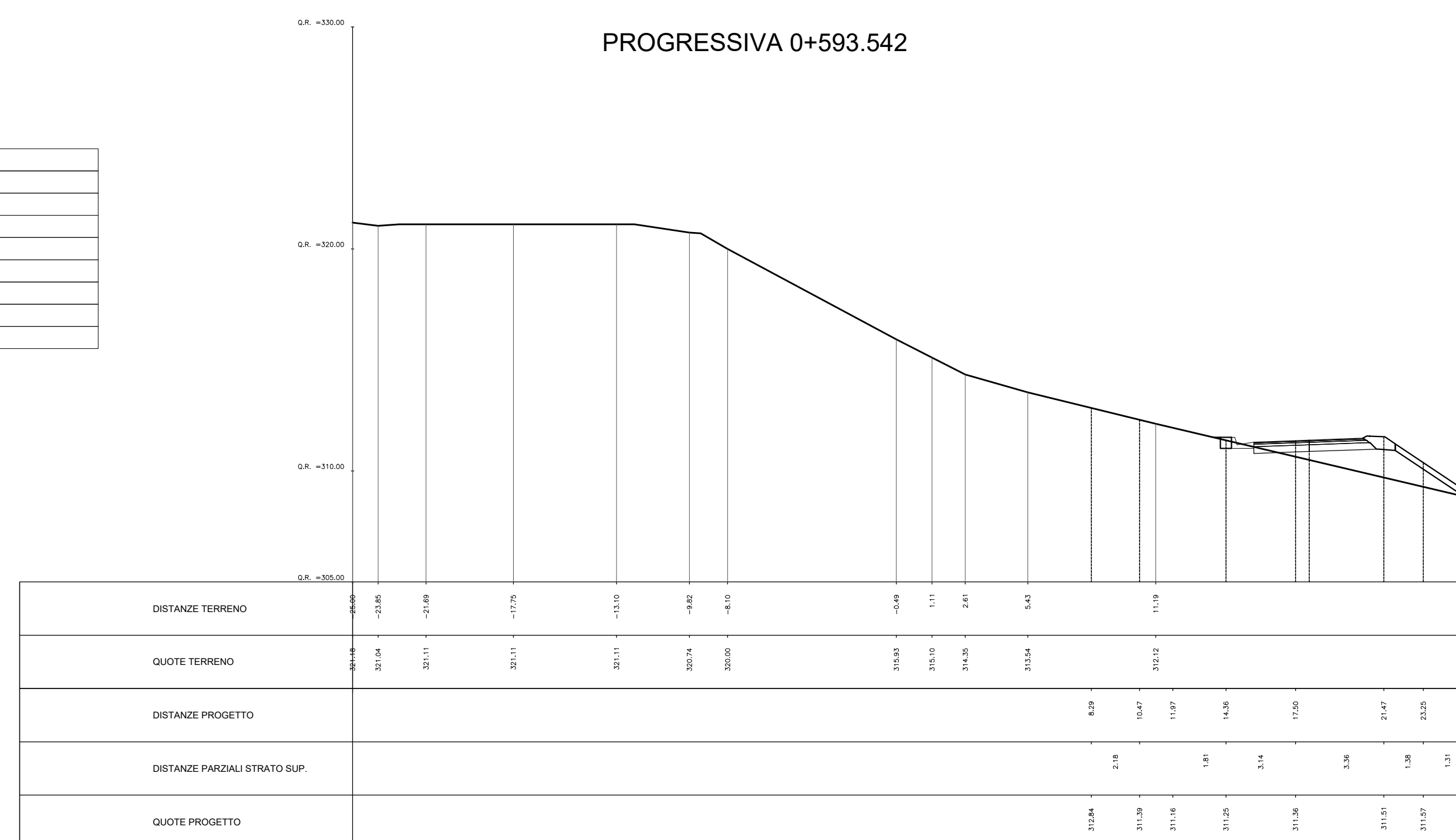
| AREA           |         |
|----------------|---------|
| Scavo:         | 4.61 mq |
| Rilevato:      | 0.00 mq |
| Inerbimento:   | 0.62 mq |
| Scotico:       | 0.00 mq |
| Bonifica:      | 0.00 mq |
| Prep. p. posa: | 0.00 ml |
| Comp. scavo:   | 6.66 ml |
| Gradonatura:   | 0.00 ml |

PROGRESSIVA 0+560.000



| AREA           |         |
|----------------|---------|
| Scavo:         | 0.52 mq |
| Rilevato:      | 5.82 mq |
| Inerbimento:   | 1.51 mq |
| Scotico:       | 1.56 mq |
| Bonifica:      | 3.91 mq |
| Prep. p. posa: | 8.37 ml |
| Comp. scavo:   | 1.09 ml |
| Gradonatura:   | 0.00 ml |

PROGRESSIVA 0+593.542



Direzione Progettazione e Realizzazione Lavori

S.G.C. E78 GROSSETO - FANO  
Tratto Selci Lama (E45) - S. Stefano di Gaifa.  
Adeguamento a 2 corsie del tratto della Variante di Urbiana

PROGETTO DEFINITIVO

ANAS - DIREZIONE PROGETTAZIONE E REALIZZAZIONE LAVORI

|   |  |  |
|---|--|--|
| COORDINATORE PER LA SICUREZZA IN FASE DI PROGETTAZIONE<br>Ing. Giuseppe Resto<br>Ordine Ingegneri<br>Provincia di Roma n. 20629 | PROGETTISTI SPECIALISTICI<br>Ing. Ambrogio Signorilli<br>Ordine Ingegneri<br>Provincia di Roma n. A35115<br>Ing. Moreno Panfilì<br>Ordine Ingegneri<br>Provincia di Perugia n. A2657 | PROGETTAZIONE ATI:<br>(Mandatario)<br><b>GPI INGEGNERIA</b><br>GESTIONE PROGETTI INGEGNERIA s.r.l.<br>(Mandatario)<br><b>cooprogetti</b><br>(Mandatario)<br><b>engeko</b><br>(Mandatario)  |
| IL GEOLOGO<br>Dott. Geol. Salvatore Marino<br>Ordine dei geologi<br>della Regione Lazio n. 1069                                 | INGEGNERE RESPONSABILE<br>Ing. Claudio Müller<br>Ordine Ingegneri<br>Provincia di Roma n. 1069   | IL PROGETTISTA E RESPONSABILE DELL'INTEGRAZIONE DELLE PRESTAZIONI SPECIALISTICHE (DPR/207/10 ART 15 COMMA 2)<br>Dott. Ing. GIORGIO GUIDUCCI<br>Ordine Ingegneri Provincia di Roma n. 14035 |
| VISTO: IL RESP. DEL PROCEDIMENTO<br>Ing. Vincenzo Gatone  | VISTO: IL RESP. DEL PROCEDIMENTO<br>Arch. Pasquale Marco Calozza   |  |

PROGETTO DELL'INFRASTRUTTURA  
SISTEMAZIONE VIABILITA' INTERFERITA  
Viabilità Interferita 1  
Sezioni Trasversali - Tav. 2 di 2

| CODICE PROGETTO | PROGETTO   | LV. PROC. | ANNO       | NOME FILE       | REVISIONE  | SCALA          |
|-----------------|--|-----------|------------|-----------------|------------|----------------|
| DIPAN247        | D  | 22        |            | SOOP506TRASZ02_ |            | 1:200          |
| D               |  |           |            |                 |            |                |
| C               |  |           |            |                 |            |                |
| B               | Rev. It.U.0039705 24/01/22 e It.U.0057794 01/02/22 |           | Feb.'22    |                 | Maggiore   | Resto Guiducci |
| A               | Emissione  |           | Ottobre'21 |                 | Maggiore   | Resto Guiducci |
| REV.            | DESCRIZIONE  |           | DATA       | REDAITTO        | VERIFICATO | APPROVATO      |