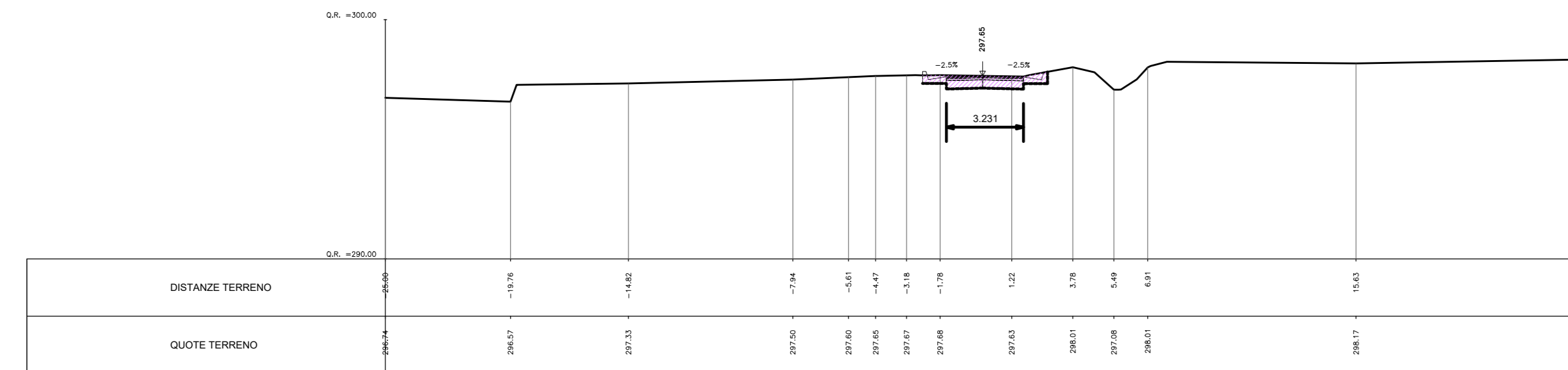



AREA	
Scavo:	2,46 mq
Rilevato:	0,00 mq
Inerbimento:	0,00 mq
Scotico:	0,00 mq
Bonifica:	0,00 mq
Prep. p. posa:	0,00 ml
Comp. scavo:	3,23 ml
Gradonatura:	0,00 ml

PROGRESSIVA 0+000.000



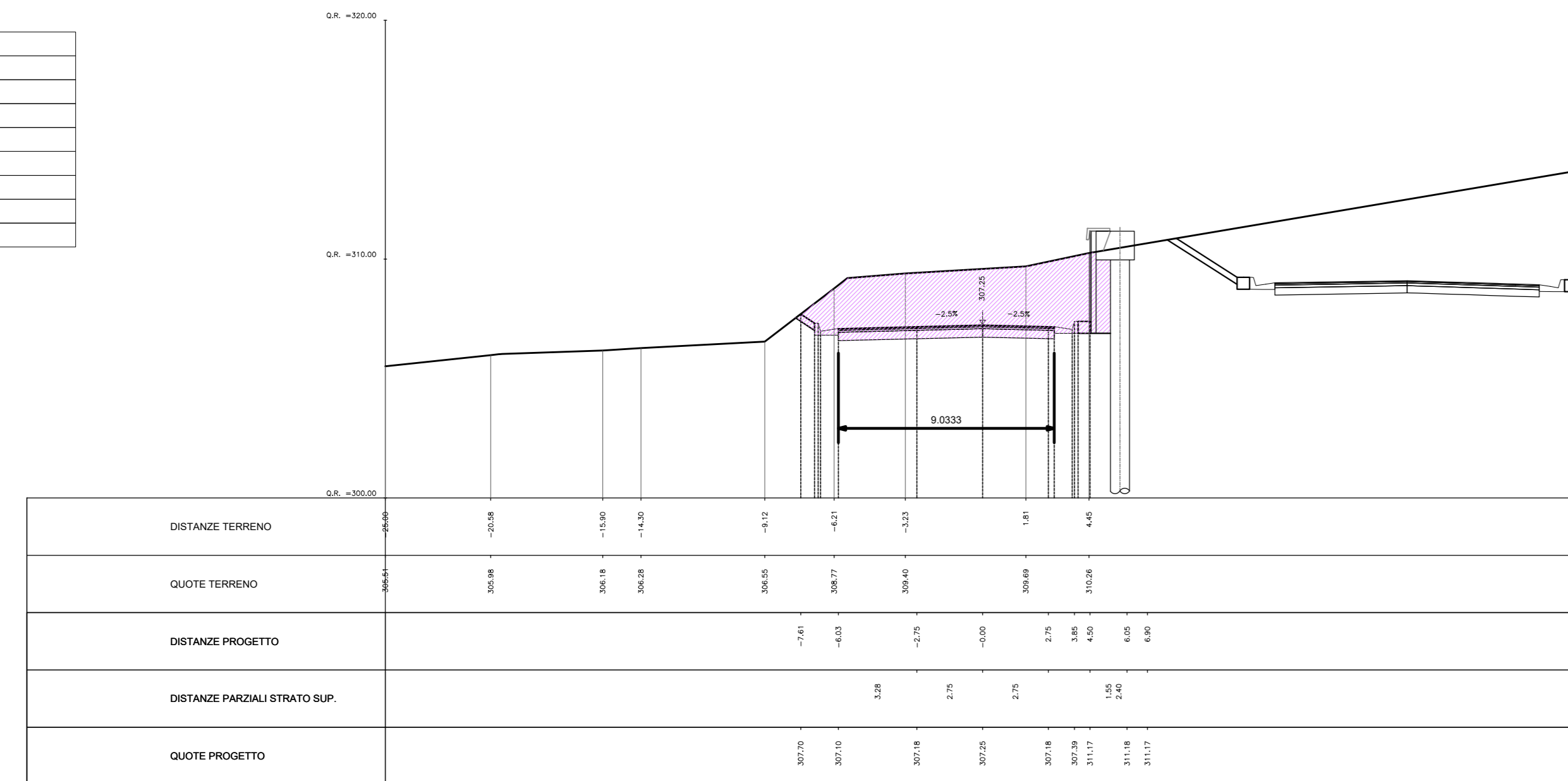
AREA	
Scavo:	8,96 mq
Rilevato:	0,00 mq
Inerbimento:	0,47 mq
Scotico:	0,00 mq
Bonifica:	0,00 mq
Prep. p. posa:	0,00 ml
Comp. scavo:	6,00 ml
Gradonatura:	0,00 ml

PROGRESSIVA 0+040.000



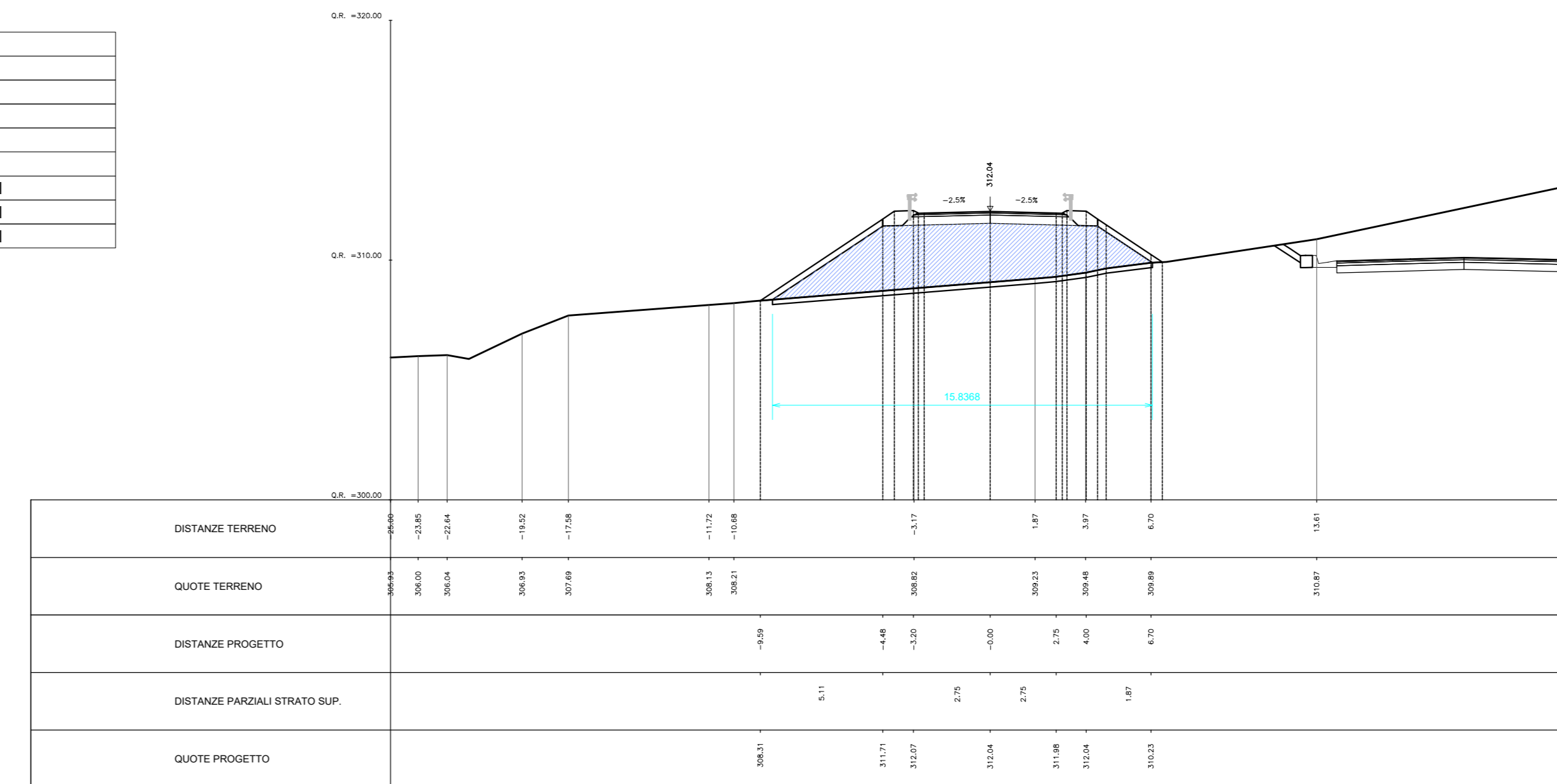
AREA	
Scavo:	35,15 mq
Rilevato:	0,00 mq
Inerbimento:	0,45 mq
Scotico:	0,00 mq
Bonifica:	0,00 mq
Prep. p. posa:	0,00 ml
Comp. scavo:	9,03 ml
Gradonatura:	0,00 ml

PROGRESSIVA 0+080.000



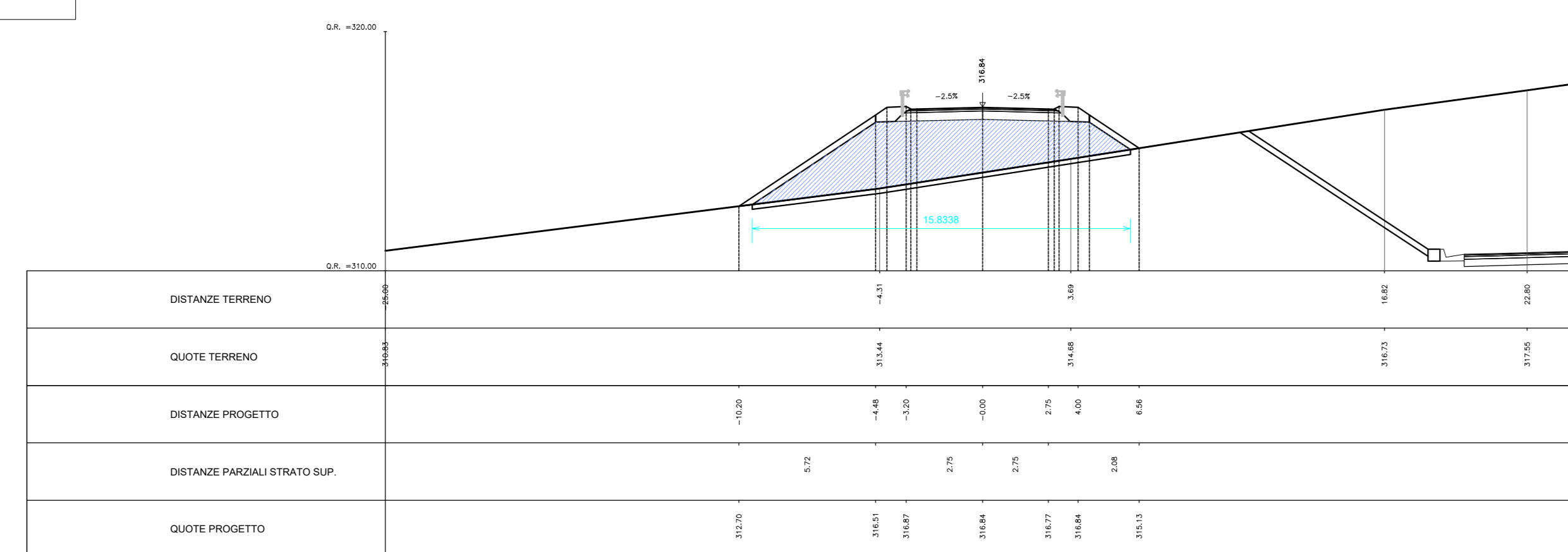
AREA	
Scavo:	0,00 mq
Rilevato:	29,63 mq
Inerbimento:	3,44 mq
Scotico:	3,18 mq
Bonifica:	0,00 mq
Prep. p. posa:	15,84 ml
Comp. scavo:	0,00 ml
Gradonatura:	0,00 ml

PROGRESSIVA 0+120.000



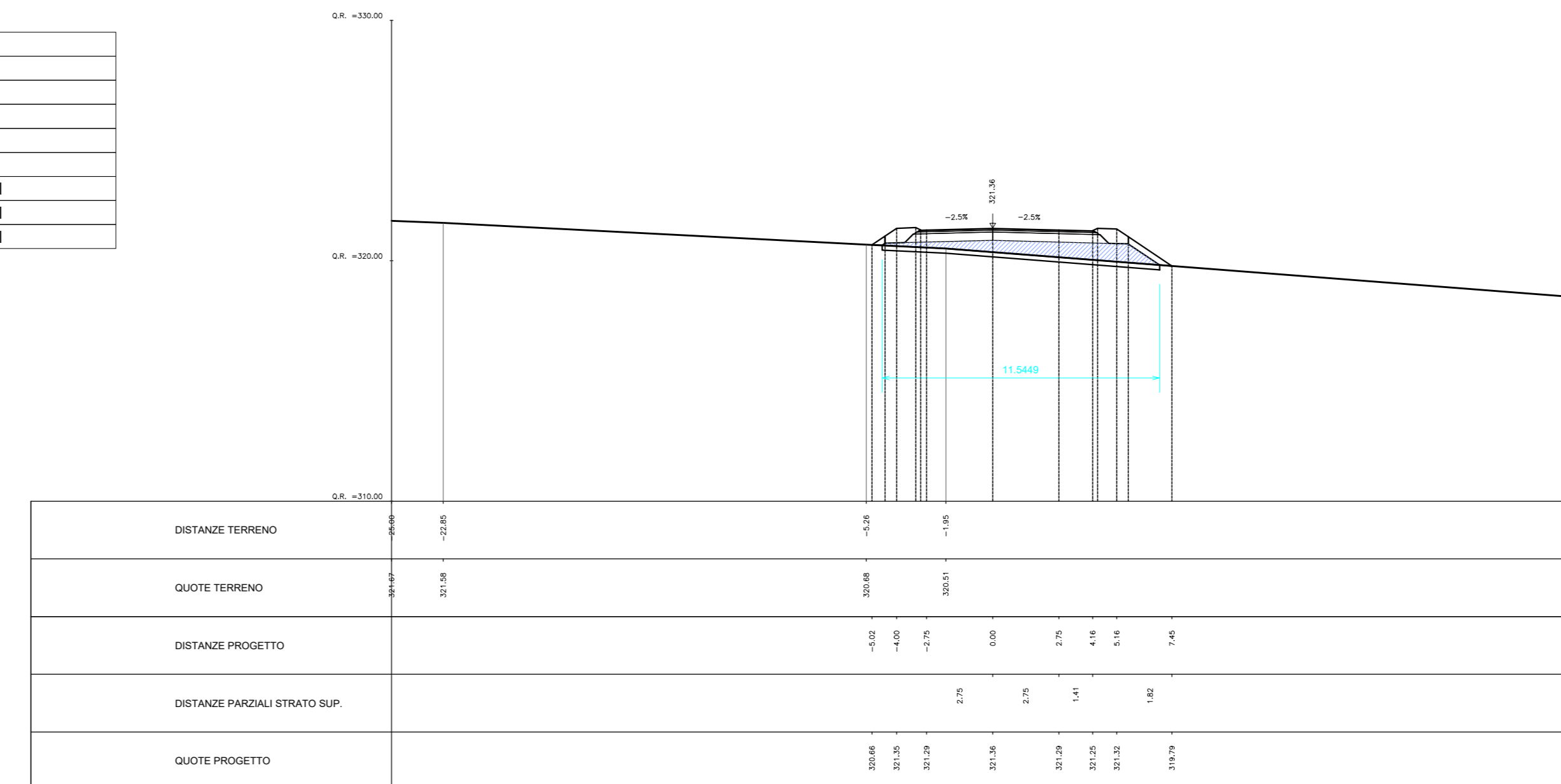
AREA	
Scavo:	0,00 mq
Rilevato:	27,84 mq
Inerbimento:	3,44 mq
Scotico:	3,20 mq
Bonifica:	0,00 mq
Prep. p. posa:	15,83 ml
Comp. scavo:	0,00 ml
Gradonatura:	0,00 ml

PROGRESSIVA 0+160.000



AREA	
Scavo:	0,00 mq
Rilevato:	5,30 mq
Inerbimento:	1,87 mq
Scotico:	3,51 mq
Bonifica:	0,00 mq
Prep. p. posa:	11,54 ml
Comp. scavo:	0,00 ml
Gradonatura:	0,00 ml

PROGRESSIVA 0+200.000



S.G.C. E78 GROSSETO - FANO
Tratto Selci Lama (E45) - S. Stefano di Gaifa.
Adeguamento a 2 corsie del tratto della Variante di Urbania

PROGETTO DEFINITIVO

ANAS - DIREZIONE PROGETTAZIONE E REALIZZAZIONE LAVORI

COORDINATORE PER LA SICUREZZA IN FASE DI PROGETTAZIONE		I PROGETTISTI SPECIALISTICI		PROGETTAZIONE ATI:
Ing. Giuseppe Resto Ordine Ingegneri Provincia di Roma n. 20629		Ing. Ambrasio Signorilli Ordine Ingegneri Provincia di Roma n. A35113		(Mandataria)
Ing. Giuseppe Resto Ordine Ingegneri Provincia di Roma n. 20629		Ing. Moreno Panfilii Ordine Ingegneri Provincia di Perugia n. A2657		(Mandante)
Dott. Geol. Salvatore Marino Ordine dei geologi della Regione Lazio n. 1069		Ing. Claudio Müller Ordine Ingegneri Provincia di Roma n. 31691		(Mandante)
VISTO IL RESP. DEL PROCEDIMENTO Ing. Vincenzo Galone		Dott. Ing. GIORGIO GIUDICCI Ordine Ingegneri Provincia di Roma n. 14035		IL PROGETTISTA E RESPONSABILE DELL'INTEGRAZIONE E DELL'ESISTENZA SPECIALISTICHE (DPR/207/10 ART 15 COMMA 1°) (Mandatario)
VISTO IL RESP. DEL PROGETTO Arch. Pinaff. Marco Calozza				IL COORDINATORE PER LA SICUREZZA IN FASE DI PROGETTAZIONE

PROGETTO DELL'INFRASTRUTTURA
SISTEMAZIONE VIABILITA' INTERFERITA
Viabilità Interferita 2
Sezioni Trasversali - Tav. 1 di 2

CODICE PROGETTO	NOVE FILE	REVISIONE	SCALA		
PROGETTO: D/PAN/24/7 D 2/2	S00P507TRASZ01		1:200		
ELAB. CODICE: S00P507TRASZ01					
REV.	DESCRIZIONE	DATA	REMATTO	VERIFICATO	APPROVATO
B	Rev. Istr. 0039705 24/01/22 e Istr. 0057794 01/02/22	Feb.'22	Maggiore	Resto	Guiducci
A	Emissione	Ottobre'21	Maggiore	Resto	Guiducci