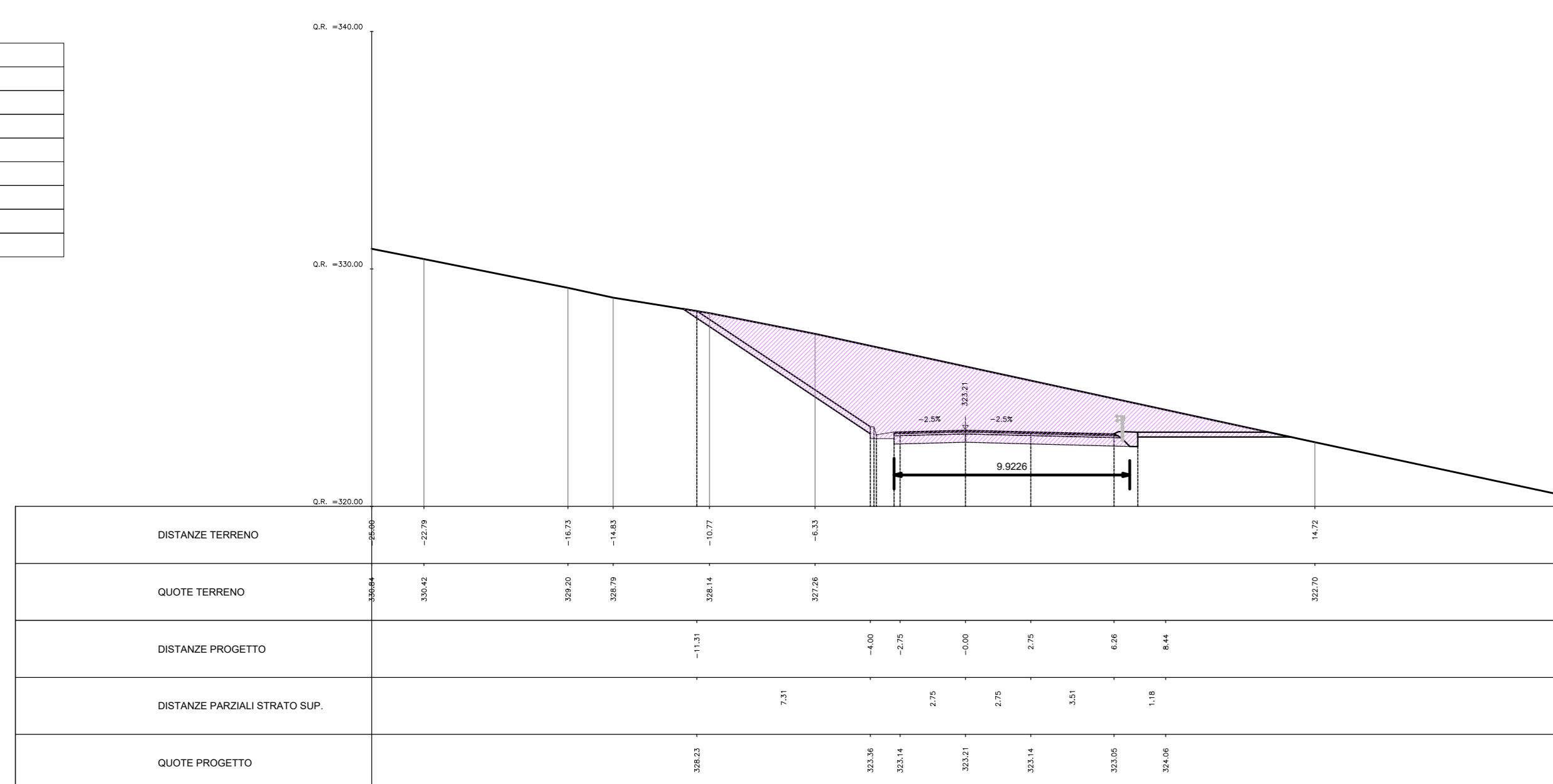


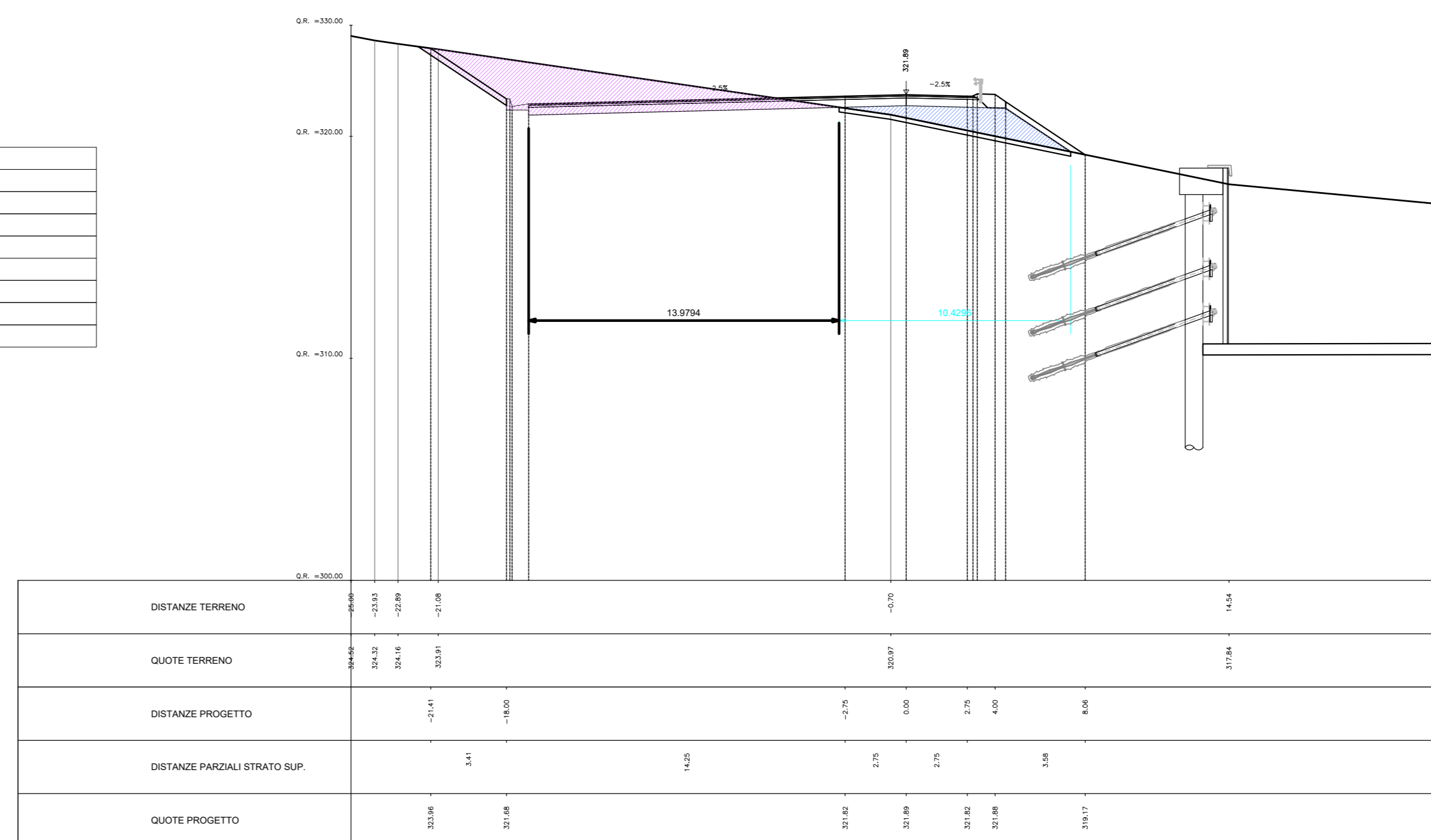
PROGRESSIVA 0+240.000

AREA	
Scavo:	51.91 mq
Rilevato:	0.00 mq
Inerbimento:	3.88 mq
Scotico:	0.00 mq
Bonifica:	0.00 mq
Prep. p. posa:	0.00 ml
Comp. scavo:	9.92 ml
Gradonatura:	0.00 ml



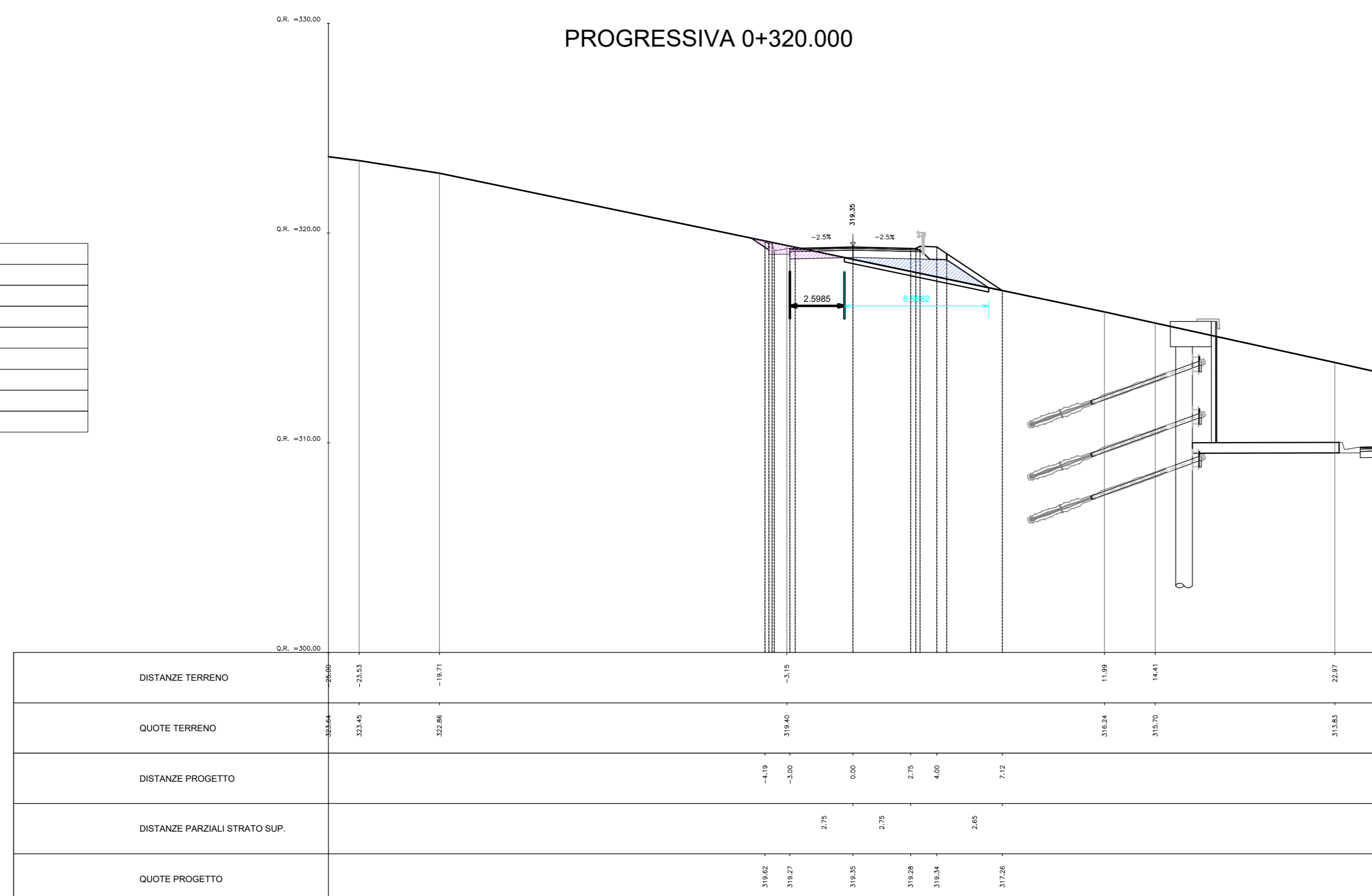
PROGRESSIVA 0+280.000

AREA	
Scavo:	22.04 mq
Rilevato:	7.06 mq
Inerbimento:	2.71 mq
Scotico:	2.12 mq
Bonifica:	0.00 mq
Prep. p. posa:	10.43 ml
Comp. scavo:	13.98 ml
Gradonatura:	0.00 ml



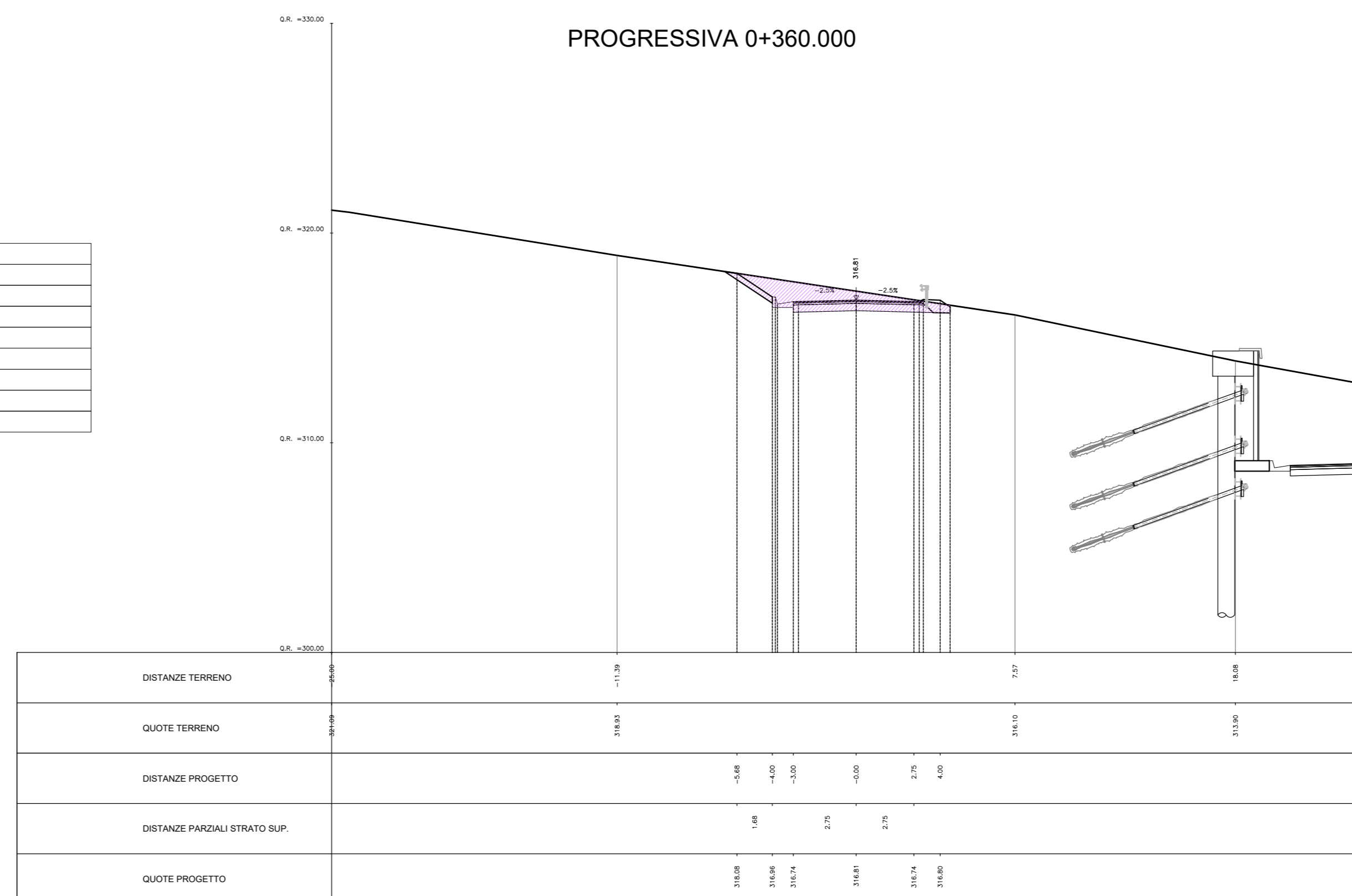
PROGRESSIVA 0+320.000

AREA	
Scavo:	1.44 mq
Rilevato:	3.19 mq
Inerbimento:	1.47 mq
Scotico:	1.37 mq
Bonifica:	0.00 mq
Prep. p. posa:	6.87 ml
Comp. scavo:	2.60 ml
Gradonatura:	0.00 ml



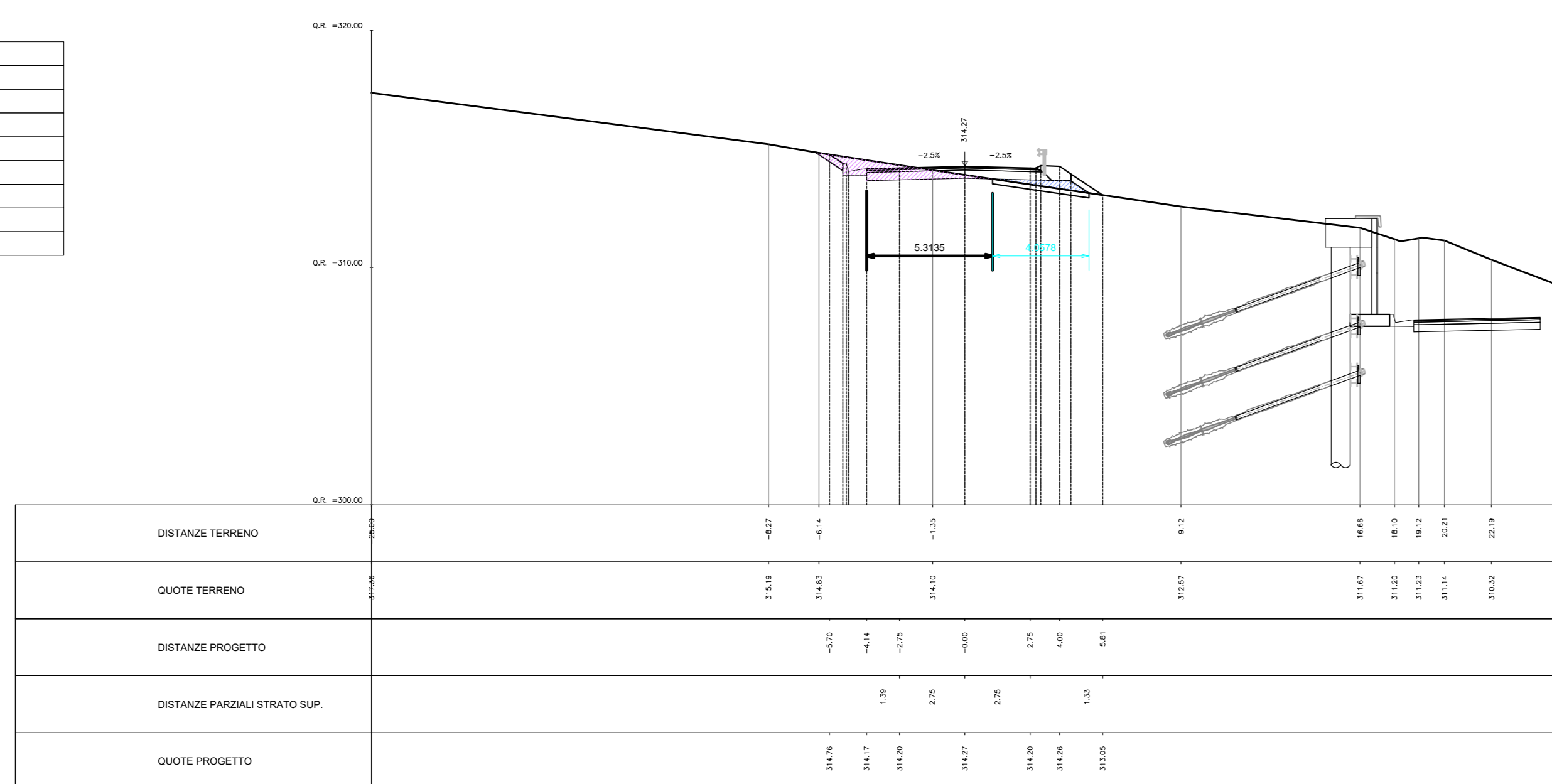
PROGRESSIVA 0+360.000

AREA	
Scavo:	9.10 mq
Rilevato:	0.00 mq
Inerbimento:	1.21 mq
Scotico:	0.00 mq
Bonifica:	0.00 mq
Prep. p. posa:	0.00 ml
Comp. scavo:	8.56 ml
Gradonatura:	0.00 ml



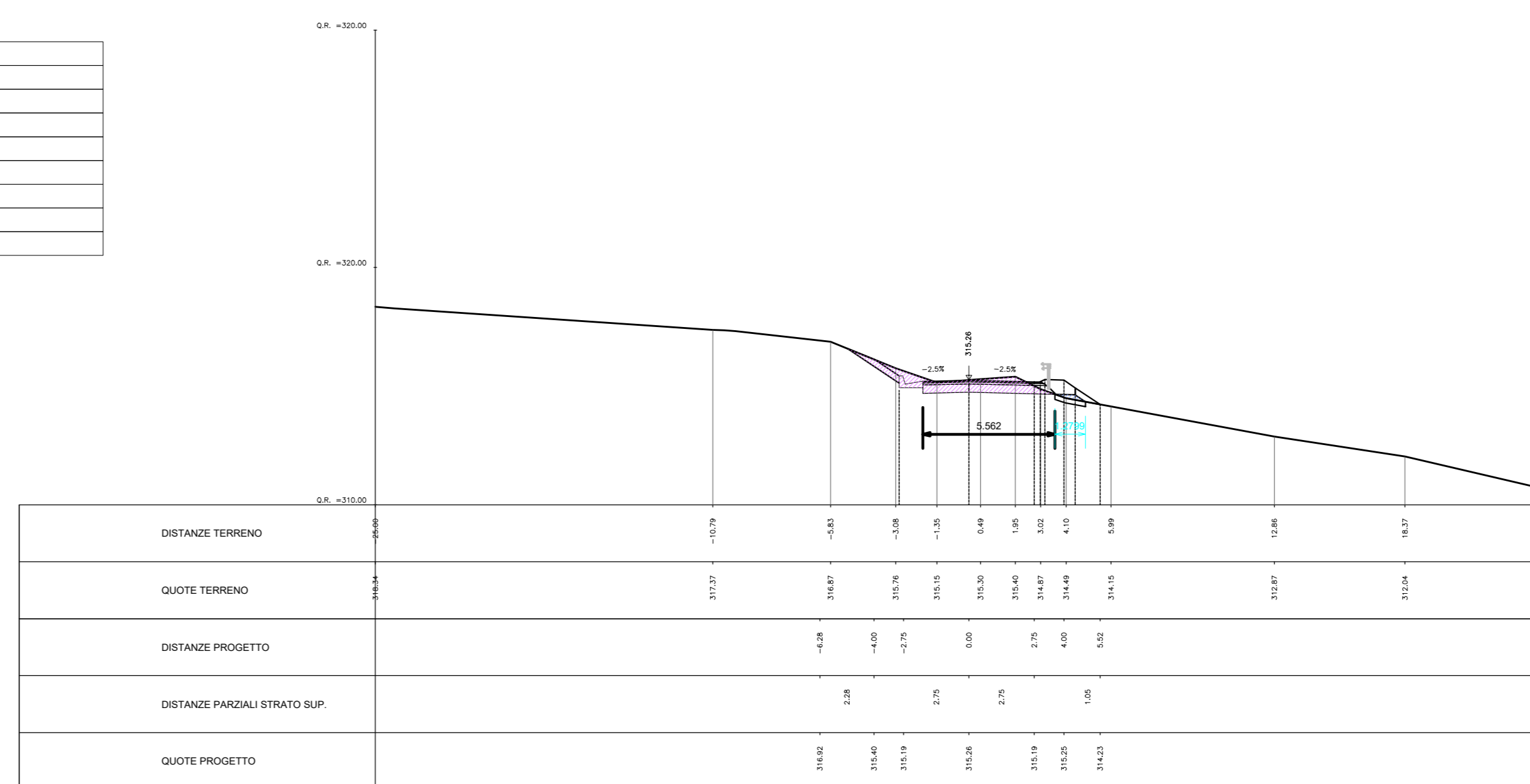
PROGRESSIVA 0+400.000

AREA	
Scavo:	3.22 mq
Rilevato:	0.81 mq
Inerbimento:	1.19 mq
Scotico:	0.82 mq
Bonifica:	0.00 mq
Prep. p. posa:	4.06 ml
Comp. scavo:	5.31 ml
Gradonatura:	0.00 ml



PROGRESSIVA 0+445.288

AREA	
Scavo:	3.91 mq
Rilevato:	0.15 mq
Inerbimento:	1.32 mq
Scotico:	0.26 mq
Bonifica:	0.00 mq
Prep. p. posa:	1.28 ml
Comp. scavo:	5.56 ml
Gradonatura:	0.00 ml



Direzione Progettazione e Realizzazione Lavori

S.G.C. E78 GROSSETO - FANO
Tratto Selci Lama (E45) - S. Stefano di Gaifa.
Adeguamento a 2 corsie del tratto della Variante di Urbiana

PROGETTO DEFINITIVO

ANAS - DIREZIONE PROGETTAZIONE E REALIZZAZIONE LAVORI

COORDINATORE PER LA SICUREZZA IN FASE DI PROGETTAZIONE Ing. Giuseppe Resto Ordine Ingegneri Provincia di Roma n. 20629	PROGETTISTI SPECIALISTICI Ing. Ambrasio Signorilli Ordine Ingegneri Provincia di Roma n. A35115 Ing. Moreno Panfilii Ordine Ingegneri Provincia di Perugia n. A2657 Ing. Claudio Müller Ordine Ingegneri Provincia di Roma n. 069	PROGETTAZIONE ATI: (Mandatario) GP INGENNERIA GESTIONE PROGETTI INGEGNERIA s.r.l. (Mandatario) cooprogetti (Mandatario) engeko (Mandatario) AIM Società di Ingegneria e Architettura
IL GEOLOGO Dott. Geol. Salvatore Marino Ordine dei geologi della Regione Lazio n. 069	IL PROGETTISTA E RESPONSABILE DELL'INTEGRAZIONE DELLE PROIEZIONI SPECIALISTICHE (DPR/207/20 ART 15 COMMA 2) Ing. Vincenzo Gatone Dott. Ing. GIORGIO GUIDUCCI Ordine Ingegneri Provincia di Roma n. 14035	IL RESPONSABILE DEL PROCEDIMENTO Arch. Pasquale Marco Calzavara

PROGETTO DELL'INFRASTRUTTURA
SISTEMAZIONE VIABILITA' INTERFERITA
Viabilità Interferita 2
Sezioni Trasversali - Tav. 2 di 2

CODICE PROGETTO	NOME FILE	REVISIONE	SCALA
PROGETTO DIPAN247	SOP07TRASZ02_		1:200
ANNO D 22	CODICE ELAB. SOP07TRASZ02		
REV. DESCRIZIONE	DATA	REDAITTO	VERIFICATO
B	Rev. ItLU.0038705 24/01/22 + ItLU.0057794 01/02/22	Feb.'22	Maggiore
A	Emissione	Ottobre'21	Maggiore
REV.	DESCRIZIONE	DATA	REDAITTO