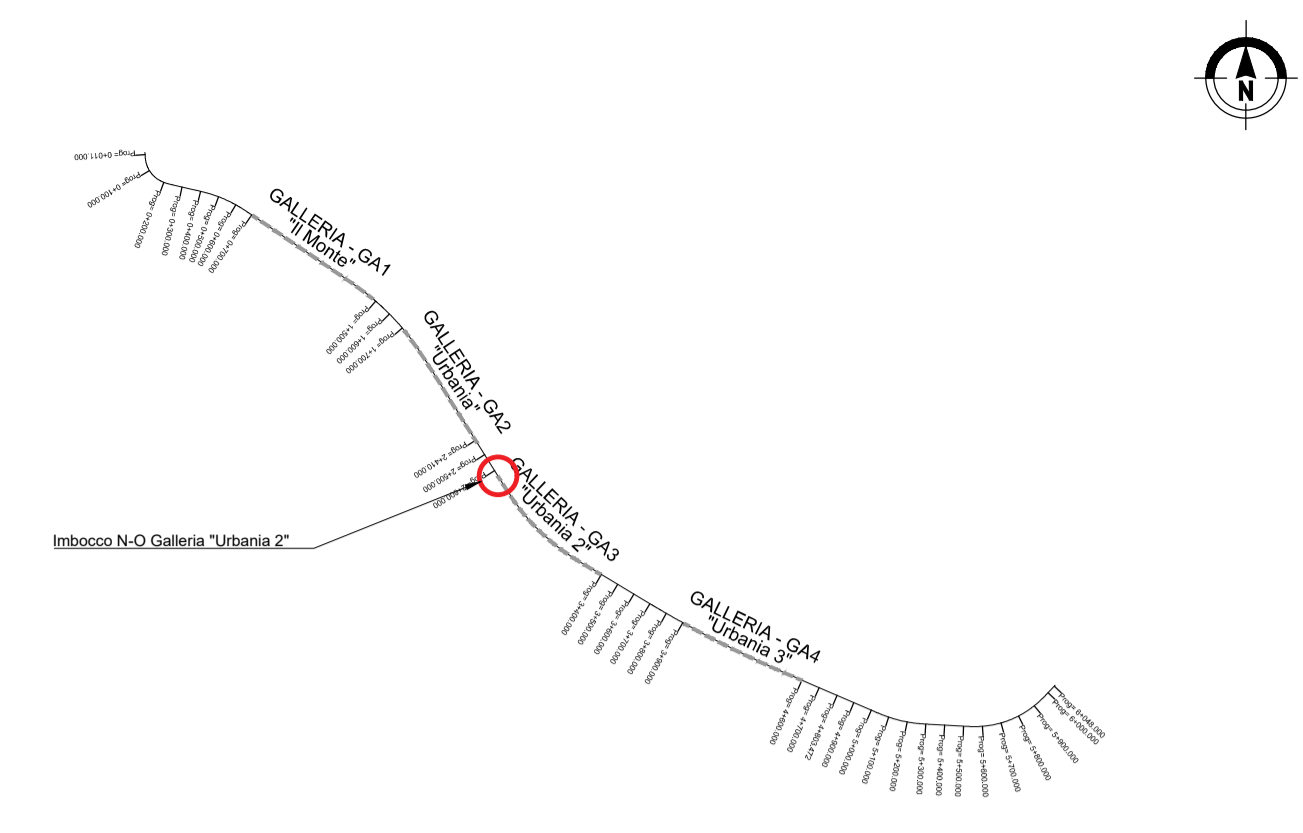
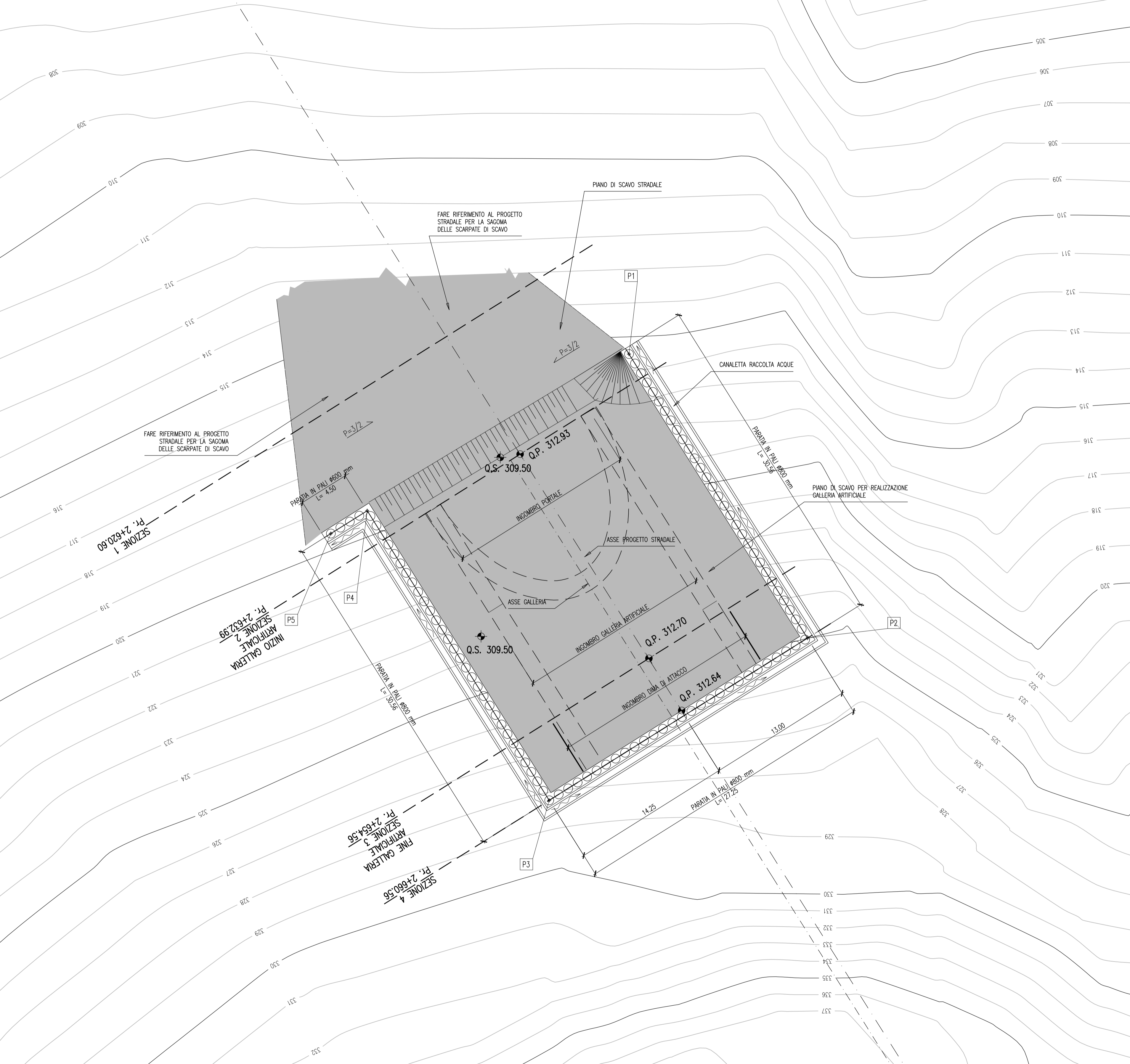
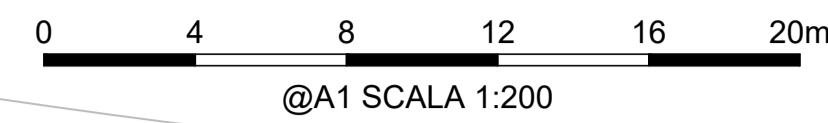


# Planimetria degli scavi Imbocco NO Galleria "Urbania 2"



## PIANTA CHIAVE

COORDINATE DI TRACCIAMENTO PLANIMETRICO PARATIE

UTM WGS84 32N		
PUNTO	EST [m]	NORD [m]
P1	299333.56	4837551.38
P2	299349.50	4837526.00
P3	299326.43	4837511.50
P4	299310.17	4837537.38
P5	299306.93	4837535.34

- NOTE:
- TUTTE LE DIMENSIONI SONO IN METRI SALVO DOVE DIVERSAMENTE SPECIFICATO.
  - LE QUOTE ALTIMETRICHE SONO IN METRI E RIFERITE AL LIVELLO MEDIO MARE.
  - LE COORDINATE SONO ESPRESSE IN METRI RIFERITE AL SISTEMA UTM WGS84.
  - PER LE DIMENSIONI DEI TIRANTI E RELATIVE SPECIFICHE VEDI SPECIFICO ELABORATO



**Direzione Progettazione e Realizzazione Lavori**

### S.G.C. E78 GROSSETO - FANO

Tratto Selci Lama (E45) - S. Stefano di Gaifa.  
Adeguamento a 2 corsie del tratto della Variante di Urbania

#### PROGETTO DEFINITIVO

ANAS - DIREZIONE PROGETTAZIONE E REALIZZAZIONE LAVORI

<p><b>COORDINATORE PER LA SICUREZZA IN FASE DI PROGETTAZIONE</b></p> <p>Ing. Giuseppe Resta Ordine Ingegneri Provincia di Roma n. 20629</p>	<p><b>I PROGETTISTI SPECIALISTICI</b></p> <p>Ing. Ambrogio Signarelli Ordine Ingegneri Provincia di Roma n. 25111</p> <p>Ing. Moreno Panfilì Ordine Ingegneri Provincia di Perugia n. 2857</p> <p>Ing. Claudio Miller Ordine Ingegneri Provincia di Roma n. 15754</p>	<p><b>PROGETTAZIONE ATI:</b></p> <p>(Mandatario) <b>GPI INGEGNERIA</b> GESTIONE PROGETTI INGEGNERIA srl</p> <p>(Mandante) <b>cooprogetti</b></p> <p>(Mandante) <b>engeko</b></p> <p>(Mandante) <b>AIM</b> Scuola di Architettura e Ingegneria Moderna</p>	<p><b>IL GEOLOGO</b></p> <p>Dott. Geol. Salvatore Marino Ordine dei geologi della Regione Lazio n. 1069</p>
<p><b>VISTO: IL RESP. DEL PROCEDIMENTO</b></p> <p>Ing. Vincenzo Catone</p>	<p><b>VISTO: IL RESP. DEL PROGETTO</b></p> <p>Arch. Pianif. Marco Colazza</p>	<p><b>IL PROGETTISTA E RESPONSABILE DELL'INTEGRAZIONE DELLE PRESTAZIONI SPECIALISTICHE.</b> (DPR207/10 ART 15 COMMA 2)</p> <p>Dott. Ing. GIORGIO GUIDUCCI Ordine Ingegneri Provincia di Roma n. 14035</p>	

**OPERE D'ARTE MAGGIORI**

Gallerie  
Galleria Urbania 2  
Imbocco Nord-Ovest – Planimetria degli scavi

CODICE PROGETTO	NOME FILE	REVISIONE	SCALA
PROGETTO: DPAN247	T00GA05OSTPE01_A	A	1:200
LN.PROG.: D	CODICE ELAB.: T00GA05OSTPE01		
ANNO: 22			
D			
C			
B			
A	Emissione	Ottobre '21	Ragnacci Panfilì Guiducci
REV.	DESCRIZIONE	DATA	REDATTO VERIFICATO APPROVATO